



Version web

Ville de Saint-Firmin-des-Prés

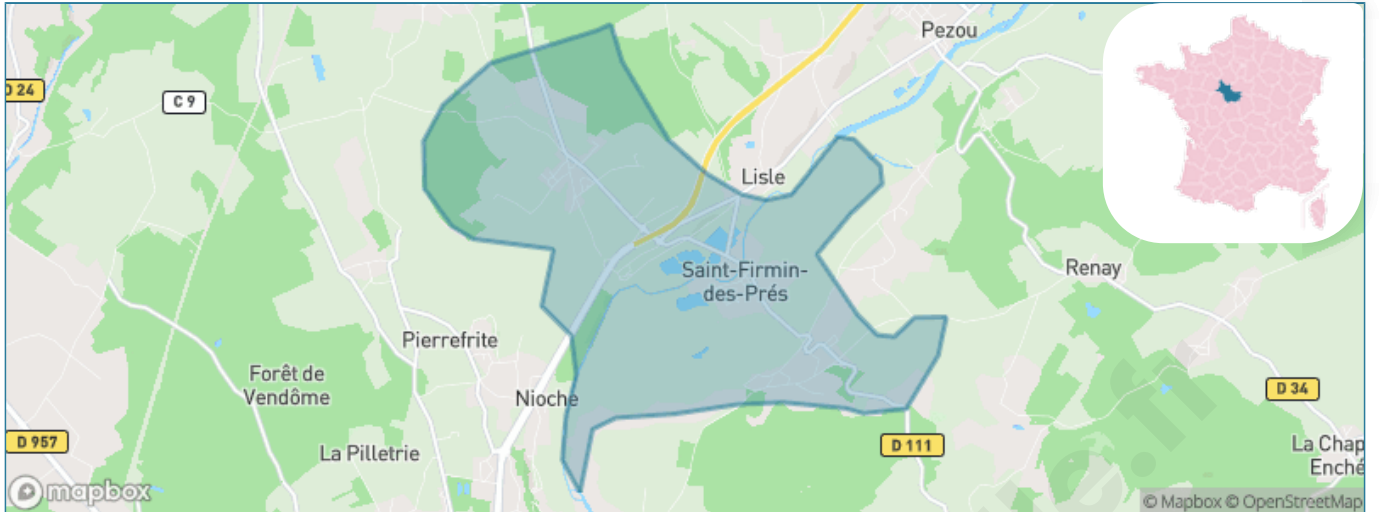
Présenté par

BIEN dans ma **VILLE** 

Sommaire

Situation géographique	3
Statistiques sur la population	4
Evolution du nombre d'habitants	4
Tranche d'âge	5
0-14 ans	5
15-29 ans	5
30-44 ans	5
45-59 ans	5
60-74 ans	5
75-89 ans	5
90 ans et +	5
Activité professionnelle	5
Agriculteurs	5
Artisans, Commerçants	5
Cadres et sup.	5
Professions intermédiaires	5
Employé	5
Ouvrier	5
Retraité	5
Autres	5
Niveau de diplôme	6
Sans diplôme ou CEP	6
Brevet, BEPC, DNB	6
CAP-BEP ou équivalent	6
BAC ou équivalent	6
BAC+2	6
BAC+3 ou +4	6
BAC+5 ou plus	6
Composition des ménages	6
Couple sans enfant	6
Couple avec enfant(s)	6
Famille monoparentale	6
Colocation / Autre	6
Personnes seules	6
Profils électoraux	7
Premier tour	7
Sécurité	8
Evolution du nombre d'infractions	8
Pour comparer	9
Services à la population	10
Commerce	10
Éducation	10
Villes autour de Saint-Firmin-des-Prés	11

Situation géographique



i Informations clés

- **Région** : Centre-Val de Loire
- **Département** : Loir-et-Cher
- **Code postal** : 41100
- **Superficie** : 13 km²



Statistiques sur la population



Nombre d'habitants

744



Age moyen

43 ans



Pop active

50%



Taux chômage

6.2%



Pop densité

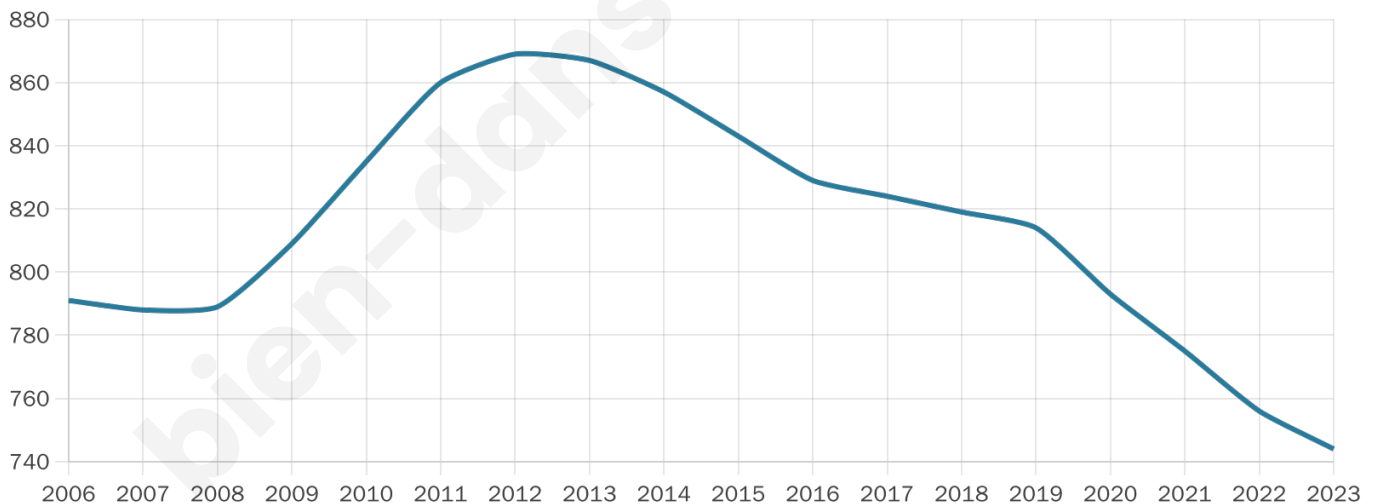
57 h/km²



Revenu moyen

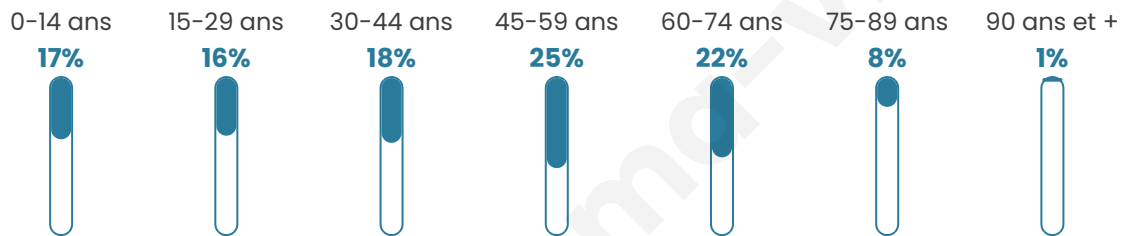
23 410 €/an

Evolution du nombre d'habitants

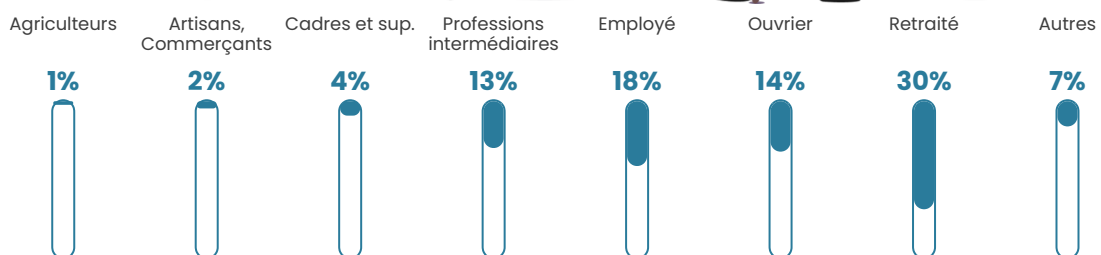


Sources : Institut national de la statistique et des études économiques (insee) selon Les dernières parutions officielles de 2024 portant sur les années 2020, 2021 et 2022.


Tranche d'âge




Activité professionnelle



Niveau de diplôme









Composition des ménages



Profils électoraux

Premier tour

	Marine LE PEN	33.90 %
	Emmanuel MACRON	24.09 %
	Jean-Luc MÉLENCHON	14.50 %
	Éric ZEMMOUR	7.68 %
	Valérie PÉCRESSE	5.97 %
	Anne HIDALGO	3.62 %
	Yannick JADOT	2.99 %
	Jean LASSALLE	2.77 %
	Fabien ROUSSEL	2.35 %
	Nicolas DUPONT-AIGNAN	1.92 %
	Nathalie ARTHAUD	0.21 %
	Philippe POUTOU	0.00 %



610 inscrits

Participation : 79.18%

Votes blancs : 1.66%

Votes nuls : 1.24%

Second tour

	Emmanuel MACRON	49,54 %
	Marine LE PEN	50,46 %

610 inscrits

Participation : 79.18%

Votes blancs : 8.9%

Votes nuls : 0.41%

Sécurité



Agressions physiques / sexuelles

0



Cambriolages

0



Vols / dégradations

0



Stupéfiants

0

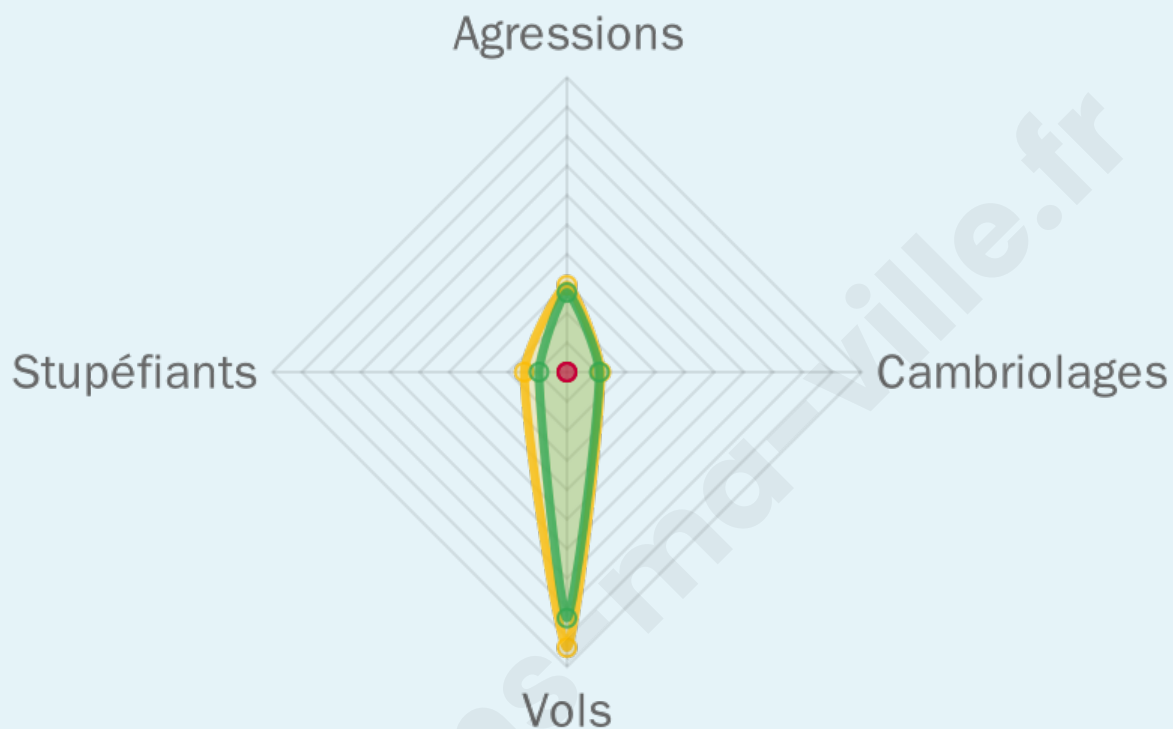
Evolution du nombre d'infractions



Pour comparer

(en proportion du nombre d'habitants)

■ Ville ■ Département ■ Région



Sources : Bases statistiques communale, départementale et régionale de la délinquance enregistrée par la police et la gendarmerie nationales selon les dernières parutions officielles de 2025 portant sur l'année 2024 ([data.gouv](https://data.gouv.fr)).

Agresions physiques / sexuelles : Violences sexuelles, coups et blessures volontaires intrafamiliaux, coups et blessures volontaires, autres coups, blessures volontaires et vols violents sans arme.

Cambriolages : Cambriolages de logements.

Vols : Vols avec armes, vols d'accessoires sur véhicules, vols dans les véhicules, vols de véhicules, vols sans violence contre des personnes, destructions, dégradations volontaires et escroqueries.

Stupéfiants : Trafic de stupéfiants dont (AFD) et usage de stupéfiants.

Services à la population



Commerce

Hypermarché	X Vendôme 7km
Supermarché	X Saint-Ouen 4km
Superette	X Pezou 4km
Boulangerie	X Pezou 4km
Boucherie	X Vendôme 5km
Restaurant	X Saint-Ouen 3km
Garage	1
Station-service	X Saint-Ouen 3km
Banque	X Pezou 4km
La poste	X Saint-Ouen 4km
Coiffeur	X Areines 4km
Tabac	X Saint-Ouen 4km
Bars / discothèque	X Saint-Ouen 3km
Bibliothèque	X Saint-Calais 30km
Cinéma	X Vendôme 5km
Vétérinaire	X Saint-Ouen 5km



Santé

Pharmacie	X Pezou 4km
Hôpital	X Vendôme 6km
Laboratoire d'analyses médicales	X Vendôme 6km
Etablissement pour handicapé	X Vendôme 5km
EHPA	X Saint-Ouen 4km
Médecin	X Saint-Ouen 4km
Dentiste	X Vendôme 5km
Chirurgien	X Vendôme 6km
Dermatologue	X Vendôme 5km
Anesthésiste	X La Chaussée-Saint-Victor 29km
Gastro-entérologue	X Vendôme 6km
Gynécologue	X Vendôme 6km
Cancérologue	X La Chaussée-Saint-Victor 29km
Neurologue	X Baillou 24km
Ophtalmologue	X Vendôme 6km
ORL	X Vendôme 6km
Cardiologue	X Vendôme 6km
Pédiatre	X La Chaussée-Saint-Victor 29km
Pneumologue	X Vendôme 6km
Psychologue	X Vendôme 7km
Radiologue	X Vendôme 6km
Rhumatologue	X Vendôme 5km
Sage-femme	X Vendôme 5km



Éducation

Crèche	X Saint-Ouen 3km
Ecole maternelle Public	X Saint-Ouen 4km
Ecole maternelle Privé	X Orléans 59km
Ecole primaire Public	1
Ecole primaire Privé	X Renay 4km
Collège Public	X Vendôme 5km
Collège Privé	X Renay 4km
Lycée Public	X Vendôme 4km
Lycée Privé	X Vendôme 5km

Sources : Base Sirene des entreprises et de leurs établissements selon les dernières parutions officielles de 2025 portant sur l'année 2024 ([data.gouv](#)). Liste, localisation et tarifs des professionnels de santé selon les dernières parutions officielles de 2025 portant sur l'année 2024 ([opendatasoft](#)) et FINISS Extraction du Fichier des établissements selon les dernières parutions officielles de 2025 portant sur l'année 2024 ([data.gouv](#)). Adresse et géolocalisation des établissements d'enseignement du premier et second degrés selon les dernières parutions officielles de 2025 portant sur l'année 2024 ([data.education.gouv](#))

Villes autour de Saint-Firmin-des-Prés

Ville	Habitants	Superficie	Pop densité	Pop active	Taux chômage	Revenu moyen	Prix immobilier
Lisle	181	6 km ²	30 h/km ²	55.8%	1.7%	23 720 €/an	1 592 €/m ²
Meslay	297	7 km ²	42 h/km ²	38.7%	4.4%	25 650 €/an	1 396 €/m ²
Saint-Ouen (1 avis)	3 041	11 km ²	276 h/km ²	38.4%	3.6%	23 240 €/an	1 439 €/m ²
Areines	572	4 km ²	143 h/km ²	41.8%	4.2%	23 560 €/an	1 162 €/m ²
Pezou	1 101	14 km ²	79 h/km ²	46.2%	3.6%	22 520 €/an	1 139 €/m ²
Renay	174	12 km ²	15 h/km ²	48.3%	4%	24 380 €/an	1 086 €/m ²
Rocé	218	10 km ²	22 h/km ²	48.6%	3.2%	22 710 €/an	1 405 €/m ²
Vendôme (33 avis)	15 758	23 km ²	685 h/km ²	39.8%	6.7%	21 030 €/an	1 562 €/m ²
Rahart	300	14 km ²	21 h/km ²	45%	2.3%	26 430 €/an	1 421 €/m ²
Coulommiers-la-Tour	575	12 km ²	48 h/km ²	50.1%	3%	23 860 €/an	1 300 €/m ²
Faye	216	8 km ²	27 h/km ²	53.2%	5.1%	23 500 €/an	7 279 €/m ²
Lignières (1 avis)	412	15 km ²	27 h/km ²	47.3%	2.7%	23 430 €/an	1 026 €/m ²
La Chapelle-Enchérie	212	10 km ²	21 h/km ²	50.5%	7.1%	23 500 €/an	1 606 €/m ²
Villetrun	316	6 km ²	53 h/km ²	47.2%	2.2%	24 750 €/an	1 609 €/m ²
Naveil (2 avis)	2 442	13 km ²	188 h/km ²	41.3%	3.1%	24 010 €/an	1 532 €/m ²

bien-dans-ma-ville.fr



Vous aimez votre ville ? Notez-la !

Et faites-nous part de vos remarques constructives



Avec

BIEN dans
ma **VILLE** 