



Version web

# Ville de Saint-Firmin-des-Bois

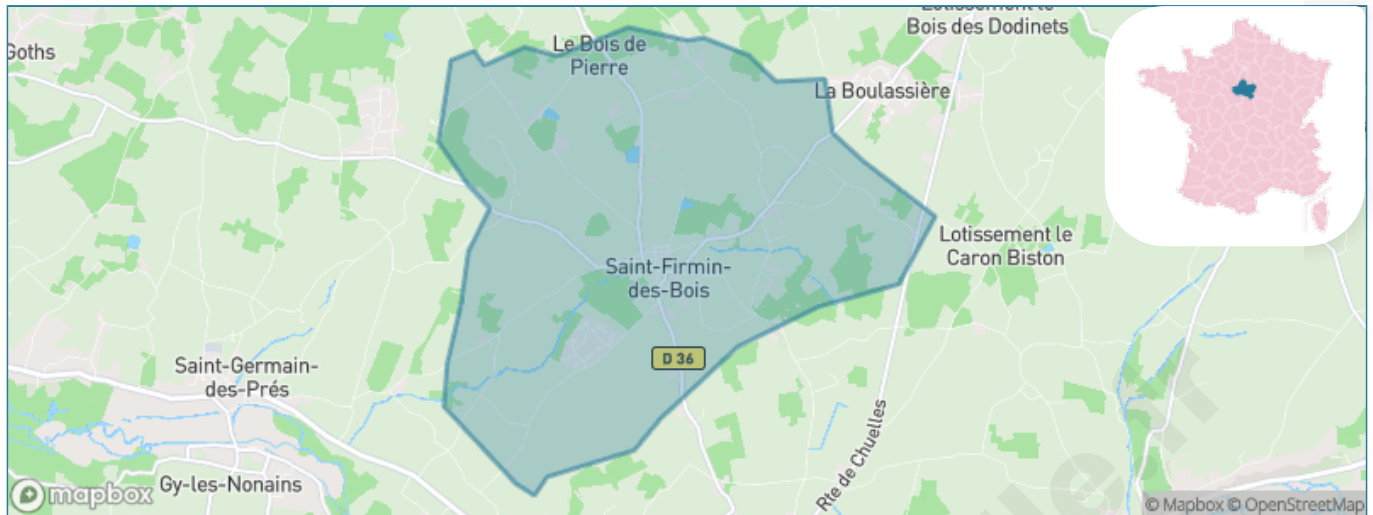
Présenté par

**BIEN** dans ma **VILLE** 

# Sommaire

|  |    |
|--|----|
| Situation géographique .....                     | 3  |
| Statistiques sur la population .....             | 4  |
| Evolution du nombre d'habitants .....            | 4  |
| Tranche d'âge .....                              | 5  |
| 0-14 ans .....                                   | 5  |
| 15-29 ans .....                                  | 5  |
| 30-44 ans .....                                  | 5  |
| 45-59 ans .....                                  | 5  |
| 60-74 ans .....                                  | 5  |
| 75-89 ans .....                                  | 5  |
| 90 ans et + .....                                | 5  |
| Activité professionnelle .....                   | 5  |
| Agriculteurs .....                               | 5  |
| Artisans, Commerçants .....                      | 5  |
| Cadres et sup. ....                              | 5  |
| Professions intermédiaires .....                 | 5  |
| Employé .....                                    | 5  |
| Ouvrier .....                                    | 5  |
| Retraité .....                                   | 5  |
| Autres .....                                     | 5  |
| Niveau de diplôme .....                          | 6  |
| Sans diplôme ou CEP .....                        | 6  |
| Brevet, BEPC, DNB .....                          | 6  |
| CAP-BEP ou équivalent .....                      | 6  |
| BAC ou équivalent .....                          | 6  |
| BAC+2 .....                                      | 6  |
| BAC+3 ou +4 .....                                | 6  |
| BAC+5 ou plus .....                              | 6  |
| Composition des ménages .....                    | 6  |
| Couple sans enfant .....                         | 6  |
| Couple avec enfant(s) .....                      | 6  |
| Famille monoparentale .....                      | 6  |
| Colocation / Autre .....                         | 6  |
| Personnes seules .....                           | 6  |
| Profil électoraux .....                          | 7  |
| Premier tour .....                               | 7  |
| Sécurité .....                                   | 8  |
| Evolution du nombre d'infractions .....          | 8  |
| Pour comparer .....                              | 9  |
| Services à la population .....                   | 10 |
| Commerce .....                                   | 10 |
| Éducation .....                                  | 10 |
| Villes autour de Saint-Firmin-des-Bois .....     | 11 |
| Avis sur la ville de Saint-Firmin-des-Bois ..... | 12 |
| Moyenne par critère .....                        | 12 |
| Villes autour de Saint-Firmin-des-Bois .....     | 12 |
| Répartition des avis par note .....              | 12 |
| Répartition des avis par note .....              | 12 |

# Situation géographique



## i Informations clés

- **Région** : Centre-Val de Loire
- **Département** : Loiret
- **Code postal** : 45220
- **Superficie** : 19 km<sup>2</sup>



# Statistiques sur la population



Nombre d'habitants

**497**



Age moyen

**43 ans**



Pop active

**47.7%**



Taux chômage

**9%**



Pop densité

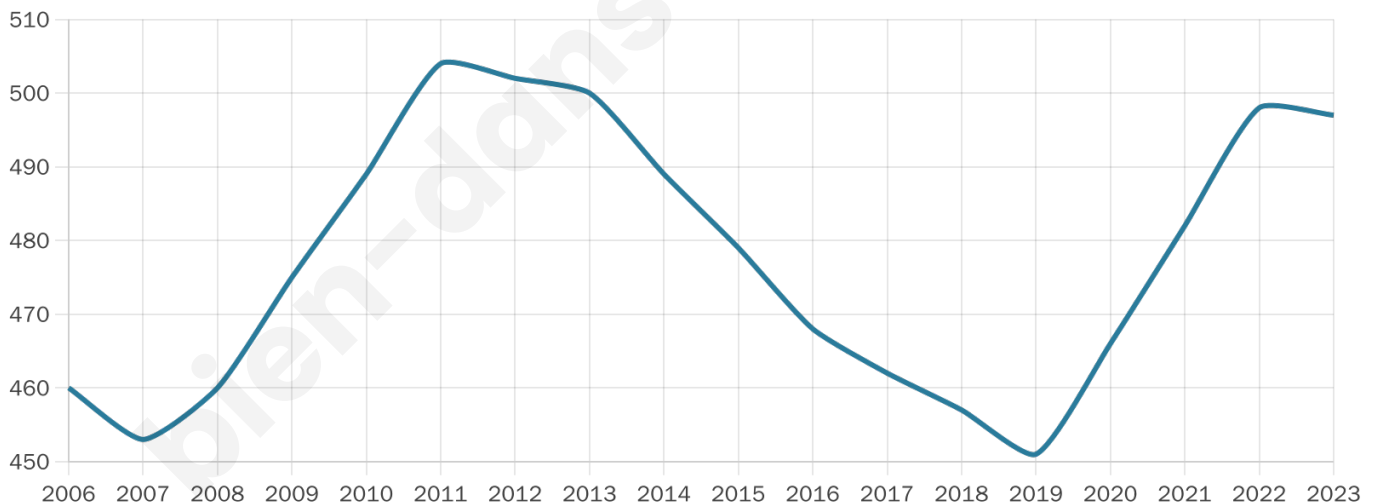
**26 h/km<sup>2</sup>**



Revenu moyen

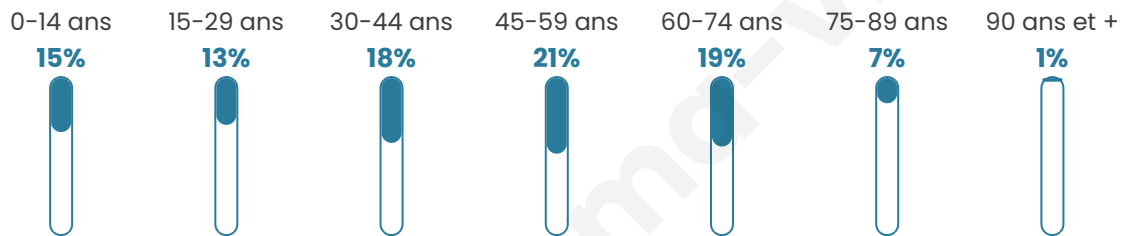
**22 210 €/an**

## Evolution du nombre d'habitants

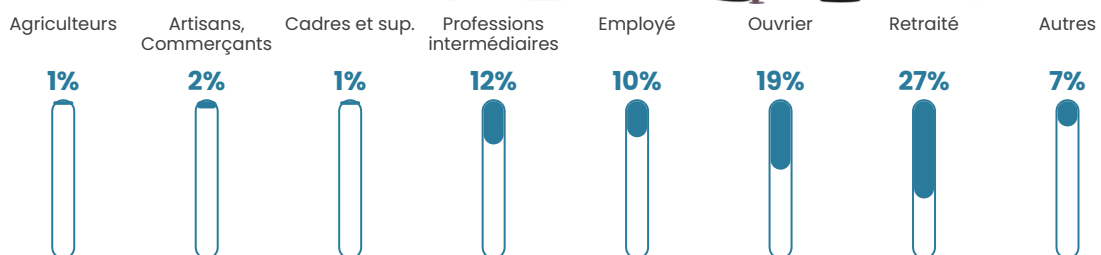


Sources : Institut national de la statistique et des études économiques (insee) selon Les dernières parutions officielles de 2024 portant sur les années 2020, 2021 et 2022.

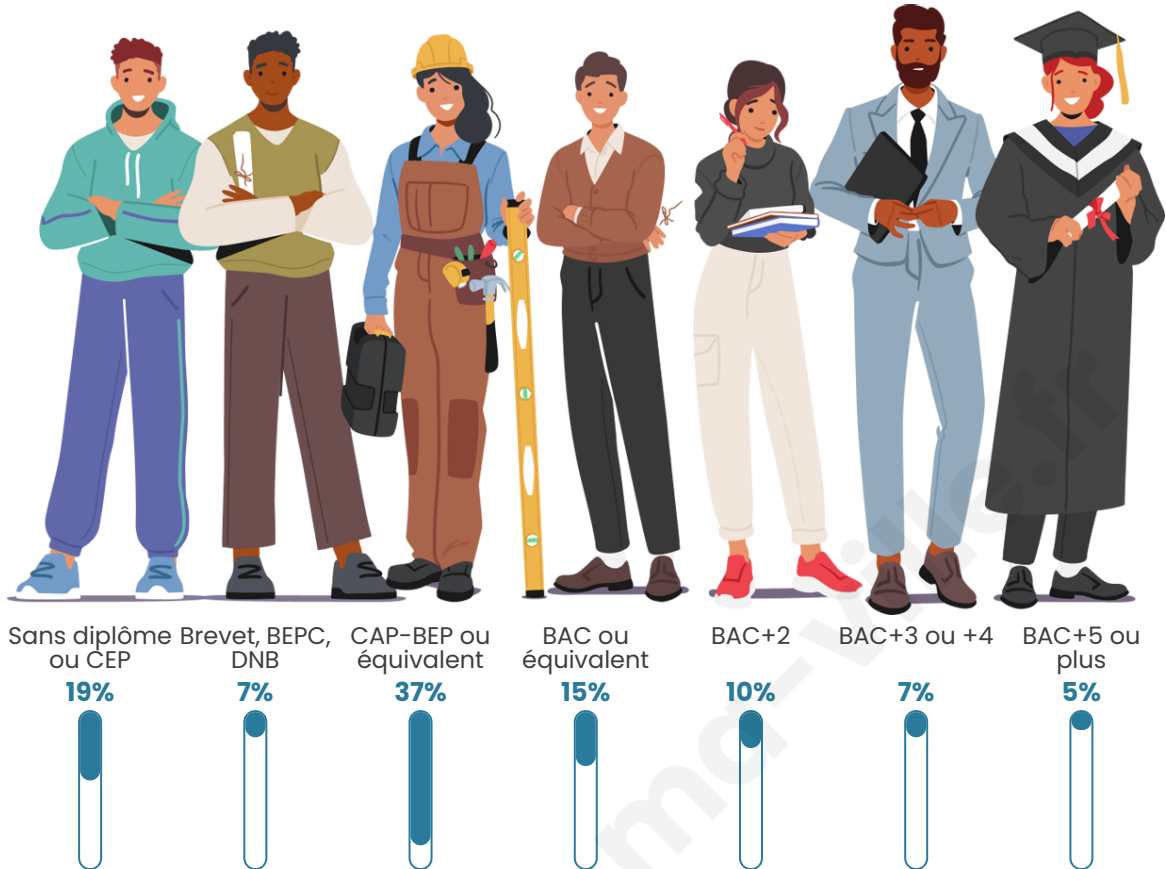
## Tranche d'âge




## Activité professionnelle



## Niveau de diplôme



## Composition des ménages



# Profils électoraux



## Premier tour

|   |                       |         |
|---|-----------------------|---------|
|    | Marine LE PEN         | 38.10 % |
|    | Emmanuel MACRON       | 17.69 % |
|    | Jean-Luc MÉLENCHON    | 15.99 % |
|    | Éric ZEMMOUR          | 8.84 %  |
|    | Valérie PÉCRESE       | 5.44 %  |
|   | Nicolas DUPONT-AIGNAN | 3.40 %  |
|  | Fabien ROUSSEL        | 3.06 %  |
|  | Jean LASSALLE         | 2.72 %  |
|  | Yannick JADOT         | 2.38 %  |
|  | Anne HIDALGO          | 1.36 %  |
|  | Philippe POUTOU       | 0.68 %  |
|  | Nathalie ARTHAUD      | 0.34 %  |

### 378 inscrits

Participation : 79.1%  
Votes blancs : 1.00%  
Votes nuls : 0.67%

## Second tour

|   |                 |         |
|---|-----------------|---------|
|  | Emmanuel MACRON | 37,86 % |
|  | Marine LE PEN   | 62,14 % |

### 378 inscrits

Participation : 80.95%  
Votes blancs : 6.21%  
Votes nuls : 2.29%

# Sécurité



Agressions physiques / sexuelles

0



Cambriolages

0



Vols / dégradations

0



Stupéfiants

0

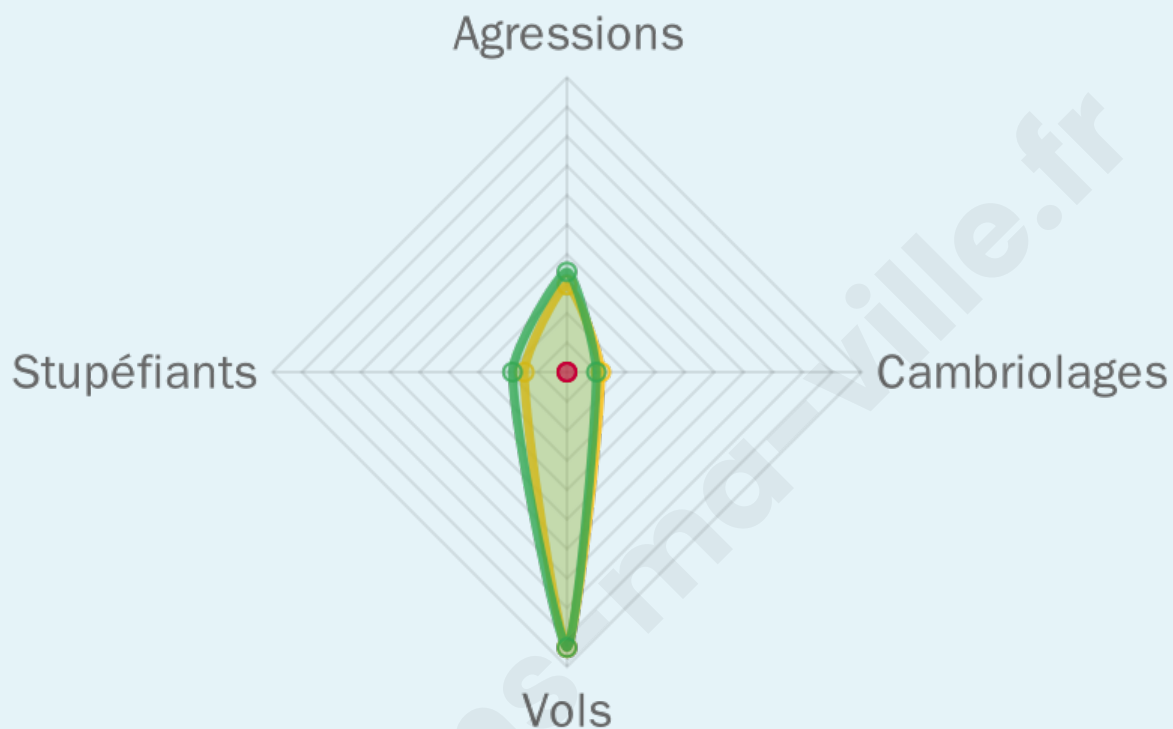
## Evolution du nombre d'infractions



## Pour comparer

(en proportion du nombre d'habitants)

■ Ville ■ Département ■ Région



Sources : Bases statistiques communale, départementale et régionale de la délinquance enregistrée par la police et la gendarmerie nationales selon les dernières parutions officielles de 2025 portant sur l'année 2024 ([data.gouv](https://data.gouv.fr)).

Agressions physiques / sexuelles : Violences sexuelles, coups et blessures volontaires intrafamiliaux, coups et blessures volontaires, autres coups, blessures volontaires et vols violents sans arme.

Cambriolages : Cambriolages de logements.

Vols : Vols avec armes, vols d'accessoires sur véhicules, vols dans les véhicules, vols de véhicules, vols sans violence contre des personnes, destructions, dégradations volontaires et escroqueries.

Stupéfiants : Trafic de stupéfiants dont (AFD) et usage de stupéfiants.

# Services à la population



## Commerce

|                    |  |
|--------------------|--|
| Hypermarché        | X <a href="#">Amilly</a> 14km                |
| Supermarché        | X <a href="#">Château-Renard</a> 4km         |
| Superette          | X <a href="#">Saint-Germain-des-Prés</a> 5km |
| Boulangerie        | X <a href="#">Château-Renard</a> 4km         |
| Boucherie          | X <a href="#">Château-Renard</a> 3km         |
| Restaurant         | X <a href="#">Château-Renard</a> 4km         |
| Garage             | X <a href="#">Chuelles</a> 3km               |
| Station-service    | X <a href="#">Château-Renard</a> 4km         |
| Banque             | X <a href="#">Château-Renard</a> 4km         |
| La poste           | X <a href="#">Château-Renard</a> 4km         |
| Coiffeur           | X <a href="#">Chuelles</a> 3km               |
| Tabac              | X <a href="#">Château-Renard</a> 4km         |
| Bars / discothèque | X <a href="#">Château-Renard</a> 4km         |
| Bibliothèque       | X <a href="#">Montargis</a> 14km             |
| Cinéma             | X <a href="#">Château-Renard</a> 4km         |
| Vétérinaire        | X <a href="#">Amilly</a> 10km                |



## Santé

|                                  |  |
|----------------------------------|--|
| Pharmacie                        | X <a href="#">Château-Renard</a> 4km     |
| Hôpital                          | X <a href="#">Amilly</a> 11km            |
| Laboratoire d'analyses médicales | X <a href="#">Douchy-Montcorbon</a> 10km |
| Etablissement pour handicapé     | X <a href="#">Amilly</a> 11km            |
| EHPA                             | X <a href="#">Château-Renard</a> 5km     |
| Médecin                          | X <a href="#">Château-Renard</a> 4km     |
| Dentiste                         | X <a href="#">Château-Renard</a> 4km     |
| Chirurgien                       | X <a href="#">Amilly</a> 11km            |
| Dermatologue                     | X <a href="#">Joigny</a> 35km            |
| Anesthésiste                     | X <a href="#">Amilly</a> 11km            |
| Gastro-entérologue               | X <a href="#">Montargis</a> 14km         |
| Gynécologue                      | X <a href="#">Amilly</a> 11km            |
| Cancérologue                     | X <a href="#">Auxerre</a> 53km           |
| Neurologue                       | X <a href="#">Gron</a> 33km              |
| Ophthalmologue                   | X <a href="#">Montargis</a> 14km         |
| ORL                              | X <a href="#">Amilly</a> 11km            |
| Cardiologue                      | X <a href="#">Amilly</a> 11km            |
| Pédiatre                         | X <a href="#">Amilly</a> 11km            |
| Pneumologue                      | X <a href="#">Montargis</a> 14km         |
| Psychologue                      | X <a href="#">Montargis</a> 14km         |
| Radiologue                       | X <a href="#">Amilly</a> 11km            |
| Rhumatologue                     | X <a href="#">Gron</a> 33km              |
| Sage-femme                       | X <a href="#">Montargis</a> 13km         |



## Éducation

|                         |                                      |
|-------------------------|--------------------------------------|
| Crèche                  | X <a href="#">Château-Renard</a> 4km |
| Ecole maternelle Public | X <a href="#">Château-Renard</a> 4km |
| Ecole maternelle Privé  | X <a href="#">Avon</a> 52km          |
| Ecole primaire Public   | 1                                    |
| Ecole primaire Privé    | X <a href="#">Montargis</a> 13km     |
| Collège Public          | X <a href="#">Château-Renard</a> 5km |
| Collège Privé           | X <a href="#">Montargis</a> 13km     |
| Lycée Public            | X <a href="#">Montargis</a> 13km     |
| Lycée Privé             | X <a href="#">Montargis</a> 15km     |

Sources : Base Sirene des entreprises et de leurs établissements selon les dernières parutions officielles de 2025 portant sur l'année 2024 ([data.gouv](#)). Liste, localisation et tarifs des professionnels de santé selon les dernières parutions officielles de 2025 portant sur l'année 2024 ([opendatasoft](#)) et FINISS Extraction du Fichier des établissements selon les dernières parutions officielles de 2025 portant sur l'année 2024 ([data.gouv](#)). Adresse et géolocalisation des établissements d'enseignement du premier et second degrés selon les dernières parutions officielles de 2025 portant sur l'année 2024 ([data.education.gouv](#))

## Villes autour de Saint-Firmin-des-Bois

| Ville                      | Habitants | Superficie         | Pop densité          | Pop active | Taux chômage | Revenu moyen | Prix immobilier        |
|----------------------------|-----------|--------------------|----------------------|------------|--------------|--------------|------------------------|
| Château-Renard (1 avis)    | 2 112     | 40 km <sup>2</sup> | 53 h/km <sup>2</sup> | 39.2%      | 7.8%         | 20 260 €/an  | 1 098 €/m <sup>2</sup> |
| Chuelles (1 avis)          | 1 237     | 30 km <sup>2</sup> | 41 h/km <sup>2</sup> | 46.9%      | 5.3%         | 22 410 €/an  | 1 099 €/m <sup>2</sup> |
| Saint-Germain-des-Prés     | 1 849     | 26 km <sup>2</sup> | 71 h/km <sup>2</sup> | 48.3%      | 4.7%         | 22 930 €/an  | 1 262 €/m <sup>2</sup> |
| Gy-les-Nonains             | 604       | 20 km <sup>2</sup> | 30 h/km <sup>2</sup> | 45%        | 3.1%         | 23 690 €/an  | 2 292 €/m <sup>2</sup> |
| La Selle-en-Hermoy         | 784       | 19 km <sup>2</sup> | 41 h/km <sup>2</sup> | 45.7%      | 4.8%         | 24 290 €/an  | 1 384 €/m <sup>2</sup> |
| Thorailles                 | 201       | 3 km <sup>2</sup>  | 67 h/km <sup>2</sup> | 51.7%      | 4.5%         | 23 510 €/an  | 1 393 €/m <sup>2</sup> |
| Triguères (1 avis)         | 1 259     | 35 km <sup>2</sup> | 36 h/km <sup>2</sup> | 47.6%      | 5.2%         | 22 440 €/an  | 1 097 €/m <sup>2</sup> |
| La Chapelle-Saint-Sépulcre | 219       | 6 km <sup>2</sup>  | 37 h/km <sup>2</sup> | 46.1%      | 5.9%         | 24 340 €/an  | 1 442 €/m <sup>2</sup> |
| Louzouer                   | 247       | 11 km <sup>2</sup> | 22 h/km <sup>2</sup> | 49.8%      | 6.1%         | 24 940 €/an  | 1 405 €/m <sup>2</sup> |
| Melleroy                   | 516       | 24 km <sup>2</sup> | 22 h/km <sup>2</sup> | 43.6%      | 4.5%         | 21 610 €/an  | 1 397 €/m <sup>2</sup> |
| Saint-Loup-de-Gonois       | 89        | 6 km <sup>2</sup>  | 15 h/km <sup>2</sup> | 43.8%      | 5.6%         | NC           | 993 €/m <sup>2</sup>   |
| Courtemaux                 | 261       | 12 km <sup>2</sup> | 22 h/km <sup>2</sup> | 46%        | 5.7%         | 22 890 €/an  | 813 €/m <sup>2</sup>   |
| Chantecoq (2 avis)         | 518       | 15 km <sup>2</sup> | 35 h/km <sup>2</sup> | 43.2%      | 4.6%         | 22 640 €/an  | 1 429 €/m <sup>2</sup> |
| Conflans-sur-Loing         | 364       | 9 km <sup>2</sup>  | 40 h/km <sup>2</sup> | 41.5%      | 3.6%         | 27 540 €/an  | 1 632 €/m <sup>2</sup> |
| Montcresson (2 avis)       | 1 262     | 21 km <sup>2</sup> | 60 h/km <sup>2</sup> | 45.4%      | 4.2%         | 24 210 €/an  | 1 444 €/m <sup>2</sup> |

# Avis sur la ville de Saint-Firmin-des-Bois



## Moyenne par critère



## Villes autour de Saint-Firmin-des-Bois

| Ville                      | Note globale | Sécurité | Éducation | Sport Loisir | Environnement | Vie pratique |
|----------------------------|--------------|----------|-----------|--------------|---------------|--------------|
| Château-Renard (1 avis)    | 4.6          | 5.0      | 4.0       | 4.0          | 5.0           | 5.0          |
| Chuelles (1 avis)          | 0.0          | 0.0      | 0.0       | 0.0          | 0.0           | 0.0          |
| Saint-Germain-des-Prés     | -            | -        | -         | -            | -             | -            |
| Gy-les-Nonains             | -            | -        | -         | -            | -             | -            |
| La Selle-en-Hermoy         | -            | -        | -         | -            | -             | -            |
| Thorailles                 | -            | -        | -         | -            | -             | -            |
| Triguères (1 avis)         | 3.6          | 3.0      | 4.0       | 3.0          | 4.0           | 4.0          |
| La Chapelle-Saint-Sépulcre | -            | -        | -         | -            | -             | -            |
| Louzouer                   | -            | -        | -         | -            | -             | -            |
| Melleroy                   | -            | -        | -         | -            | -             | -            |
| Saint-Loup-de-Gonois       | -            | -        | -         | -            | -             | -            |
| Courtemaux                 | -            | -        | -         | -            | -             | -            |
| Chantecoq (2 avis)         | 4.0          | 4.0      | 4.5       | 4.0          | 4.0           | 3.5          |
| Conflans-sur-Loing         | -            | -        | -         | -            | -             | -            |
| Montcresson (2 avis)       | 3.5          | 3.5      | 4.0       | 3.5          | 4.0           | 2.5          |



# Vous aimez votre ville ? Notez-la !

Et faites-nous part de vos remarques constructives



Avec

**BIEN** dans  
ma **VILLE** 