



Version web

# Ville de Saint-Firmin

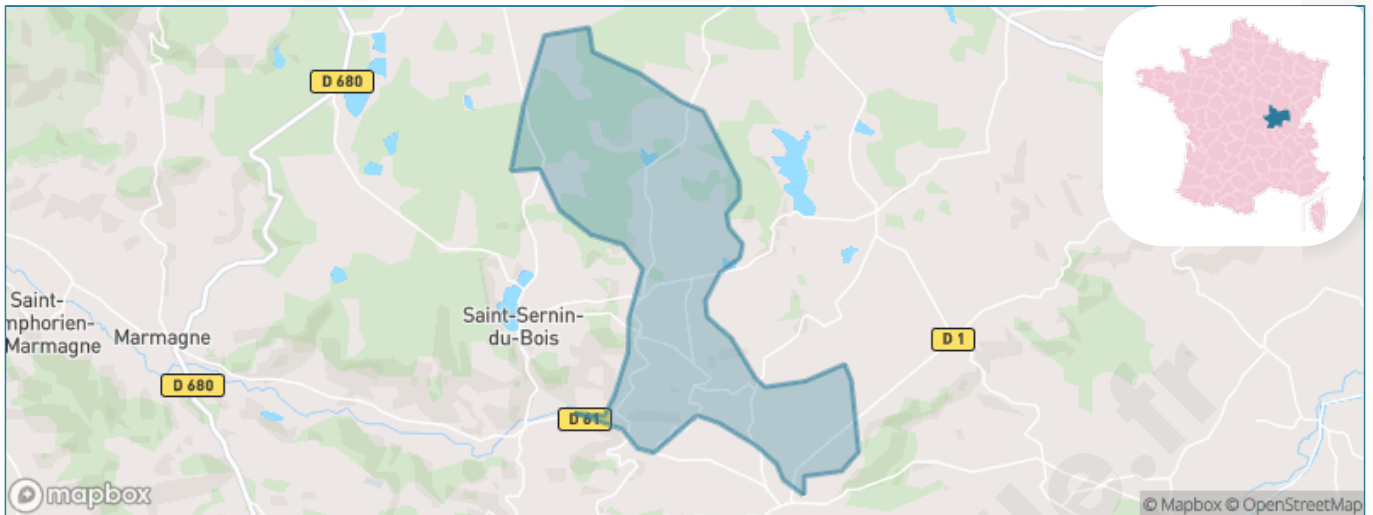
Présenté par

**BIEN** dans  
ma **VILLE** 

# Sommaire

Situation géographique .....	3
Statistiques sur la population .....	4
Evolution du nombre d'habitants .....	4
Tranche d'âge .....	5
0-14 ans .....	5
15-29 ans .....	5
30-44 ans .....	5
45-59 ans .....	5
60-74 ans .....	5
75-89 ans .....	5
90 ans et + .....	5
Activité professionnelle .....	5
Agriculteurs .....	5
Artisans, Commerçants .....	5
Cadres et sup. ....	5
Professions intermédiaires .....	5
Employé .....	5
Ouvrier .....	5
Retraité .....	5
Autres .....	5
Niveau de diplôme .....	6
Sans diplôme ou CEP .....	6
Brevet, BEPC, DNB .....	6
CAP-BEP ou équivalent .....	6
BAC ou équivalent .....	6
BAC+2 .....	6
BAC+3 ou +4 .....	6
BAC+5 ou plus .....	6
Composition des ménages .....	6
Couple sans enfant .....	6
Couple avec enfant(s) .....	6
Famille monoparentale .....	6
Colocation / Autre .....	6
Personnes seules .....	6
Profils électoraux .....	7
Premier tour .....	7
Sécurité .....	8
Evolution du nombre d'infractions .....	8
Pour comparer .....	9
Services à la population .....	10
Commerce .....	10
Éducation .....	10
Villes autour de Saint-Firmin .....	12

# Situation géographique



## i Informations clés

- **Région** : Bourgogne-Franche-Comté
- **Département** : Saône-et-Loire
- **Code postal** : 71670
- **Superficie** : 15 km<sup>2</sup>

RÉGION  
BOURGOGNE  
FRANCHE  
COMTE



saône-et-loire  
LE DÉPARTEMENT

# Statistiques sur la population



Nombre d'habitants

**773**



Age moyen

**45 ans**



Pop active

**44.6%**



Taux chômage

**8.1%**



Pop densité

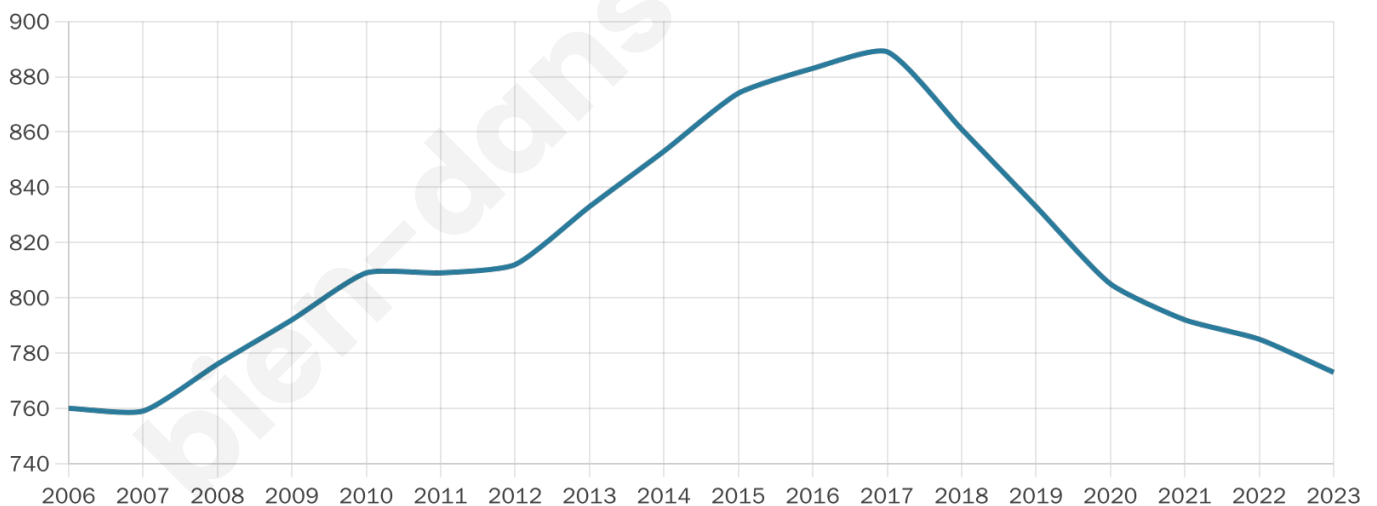
**52 h/km<sup>2</sup>**



Revenu moyen

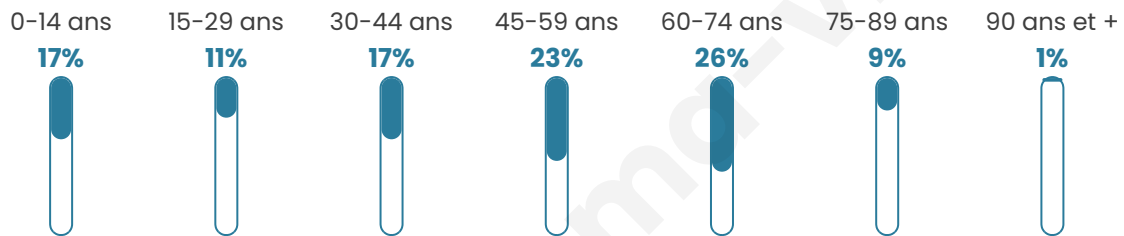
**24 330 €/an**

## Evolution du nombre d'habitants

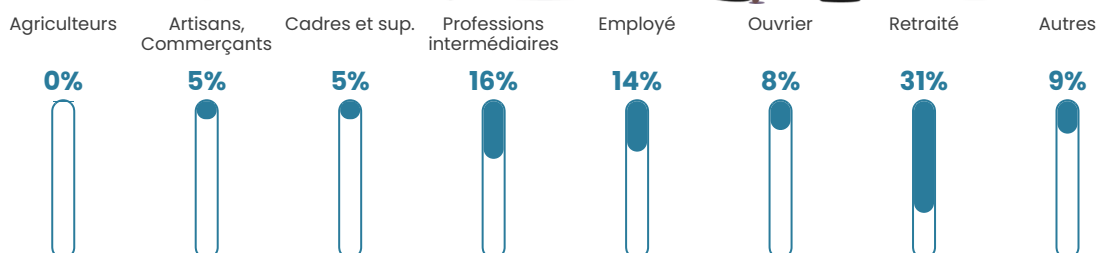


Sources : Institut national de la statistique et des études économiques (insee) selon Les dernières parutions officielles de 2024 portant sur les années 2020, 2021 et 2022.

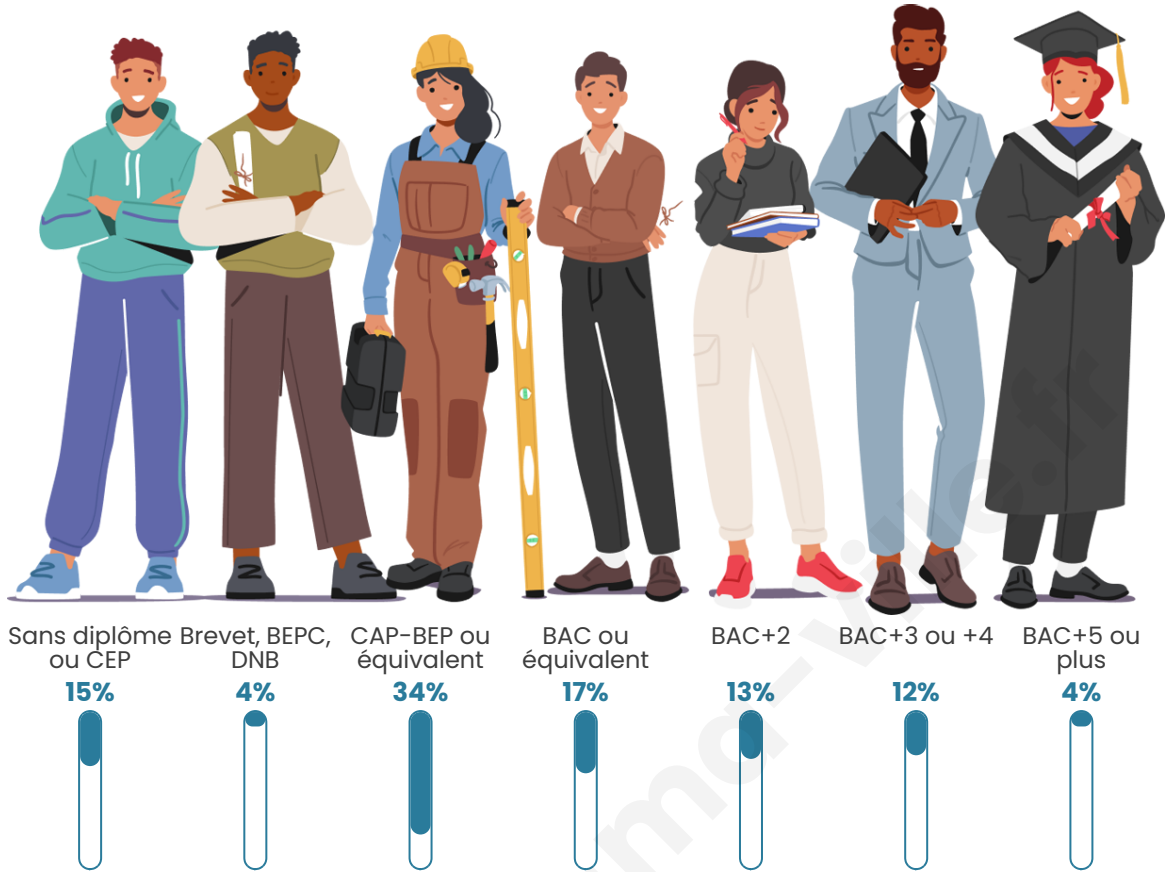
## Tranche d'âge




## Activité professionnelle



## Niveau de diplôme








## Composition des ménages



# Profils électoraux

## Premier tour

	Emmanuel MACRON	29.47 %
	Marine LE PEN	28.49 %
	Jean-Luc MÉLENCHON	14.34 %
	Éric ZEMMOUR	5.11 %
	Valérie PÉCRESE	4.32 %
	Jean LASSALLE	3.93 %
	Yannick JADOT	3.93 %
	Fabien ROUSSEL	3.34 %
	Anne HIDALGO	2.36 %
	Philippe POUTOU	1.96 %
	Nicolas DUPONT- AIGNAN	1.96 %
	Nathalie ARTHAUD	0.79 %



### 649 inscrits

Participation : 80.89%

Votes blancs : 2.48%

Votes nuls : 0.57%

## Second tour

	Emmanuel MACRON	56,28 %
	Marine LE PEN	43,72 %

### 647 inscrits

Participation : 79.44%

Votes blancs : 6.42%

Votes nuls : 3.7%

# Sécurité



Agressions physiques / sexuelles

0



Cambriolages

0



Vols / dégradations

0



Stupéfiants

0

## Evolution du nombre d'infractions



## Pour comparer

(en proportion du nombre d'habitants)



Sources : Bases statistiques communale, départementale et régionale de la délinquance enregistrée par la police et la gendarmerie nationales selon les dernières parutions officielles de 2025 portant sur l'année 2024 ([data.gouv](https://data.gouv.fr)).

Agressions physiques / sexuelles : Violences sexuelles, coups et blessures volontaires intrafamiliaux, coups et blessures volontaires, autres coups, blessures volontaires et vols violents sans arme.

Cambriolages : Cambriolages de logements.

Vols : Vols avec armes, vols d'accessoires sur véhicules, vols dans les véhicules, vols de véhicules, vols sans violence contre des personnes, destructions, dégradations volontaires et escroqueries.

Stupéfiants : Trafic de stupéfiants dont (AFD) et usage de stupéfiants.

# Services à la population



## Commerce

Hypermarché	X <a href="#">Le Breuil</a> 3km
Supermarché	X <a href="#">Le Creusot</a> 4km
Superette	X <a href="#">Saint-Sernin-du-Bois</a> 3km
Boulangerie	X <a href="#">Saint-Sernin-du-Bois</a> 3km
Boucherie	X <a href="#">Saint-Sernin-du-Bois</a> 3km
Restaurant	2
Garage	2
Station-service	X <a href="#">Le Breuil</a> 4km
Banque	X <a href="#">Le Creusot</a> 3km
La poste	X <a href="#">Le Breuil</a> 3km
Coiffeur	X <a href="#">Saint-Sernin-du-Bois</a> 2km
Tabac	X <a href="#">Le Breuil</a> 3km
Bars / discothèque	1
Bibliothèque	X <a href="#">Le Breuil</a> 4km
Cinéma	X <a href="#">Le Creusot</a> 5km
Vétérinaire	X <a href="#">Le Creusot</a> 3km



## Santé

Pharmacie	X <a href="#">Saint-Sernin-du-Bois</a> 3km
Hôpital	X <a href="#">Autun</a> 18km
Laboratoire d'analyses médicales	X <a href="#">Le Creusot</a> 4km
Etablissement pour handicapé	X <a href="#">Le Breuil</a> 3km
EHPA	X <a href="#">Le Creusot</a> 3km
Médecin	X <a href="#">Saint-Sernin-du-Bois</a> 3km
Dentiste	X <a href="#">Le Breuil</a> 3km
Chirurgien	X <a href="#">Le Creusot</a> 5km
Dermatologue	X <a href="#">Le Creusot</a> 4km
Anesthésiste	X <a href="#">Autun</a> 18km
Gastro-entérologue	X <a href="#">Autun</a> 18km
Gynécologue	X <a href="#">Le Creusot</a> 4km
Cancérologue	X <a href="#">Chalon-sur-Saône</a> 30km
Neurologue	X <a href="#">Le Creusot</a> 4km
Ophtalmologue	X <a href="#">Le Creusot</a> 4km
ORL	X <a href="#">Le Creusot</a> 4km
Cardiologue	X <a href="#">Le Creusot</a> 4km
Pédiatre	X <a href="#">Montceau-les-Mines</a> 20km
Pneumologue	X <a href="#">Le Creusot</a> 4km
Psychologue	X <a href="#">Montceau-les-Mines</a> 19km
Radiologue	X <a href="#">Le Creusot</a> 4km
Rhumatologue	X <a href="#">Chalon-sur-Saône</a> 30km
Sage-femme	X <a href="#">Le Breuil</a> 3km



## Éducation

Crèche	2
Ecole maternelle Public	X <a href="#">Saint-Sernin-du-Bois</a> 3km
Ecole maternelle Privé	X <a href="#">Lyon</a> 121km
Ecole primaire Public	1
Ecole primaire Privé	X <a href="#">Saint-Julien-sur-Dheune</a> 9km
Collège Public	X <a href="#">Le Creusot</a> 3km
Collège Privé	X <a href="#">Autun</a> 18km
Lycée Public	X <a href="#">Le Creusot</a> 6km
Lycée Privé	X <a href="#">Le Creusot</a> 5km

Sources : Base Sirene des entreprises et de leurs établissements selon les dernières parutions officielles de 2025 portant sur l'année 2024 ([data.gouv](#)). Liste, localisation et tarifs des professionnels de santé selon les dernières parutions officielles de 2025 portant sur l'année 2024 ([opendatasoft](#)) et FINISS Extraction du Fichier des établissements selon les dernières parutions officielles de 2025 portant sur l'année 2024 ([data.gouv](#)). Adresse et géolocalisation des établissements d'enseignement du premier et second degrés selon les

bien-dans-ma-ville.fr

## Villes autour de Saint-Firmin

Ville	Habitants	Superficie	Pop densité	Pop active	Taux chômage	Revenu moyen	Prix immobilier
Saint-Pierre-de-Vareennes	836	23 km <sup>2</sup>	36 h/km <sup>2</sup>	46.7%	4.3%	25 000 €/an	1 417 €/m <sup>2</sup>
Saint-Sernin-du-Bois (1 avis)	1 734	14 km <sup>2</sup>	124 h/km <sup>2</sup>	43.1%	4.2%	23 650 €/an	1 296 €/m <sup>2</sup>
Le Breuil (2 avis)	3 538	28 km <sup>2</sup>	126 h/km <sup>2</sup>	38.8%	3.9%	23 850 €/an	1 298 €/m <sup>2</sup>
Le Creusot (19 avis)	20 509	18 km <sup>2</sup>	1 139 h/km <sup>2</sup>	38.7%	6.2%	20 180 €/an	1 119 €/m <sup>2</sup>
Essertenne (1 avis)	483	12 km <sup>2</sup>	40 h/km <sup>2</sup>	42.7%	2.7%	24 320 €/an	1 704 €/m <sup>2</sup>
Torcy	2 678	19 km <sup>2</sup>	141 h/km <sup>2</sup>	38.4%	6.6%	19 470 €/an	1 385 €/m <sup>2</sup>
Saint-Émiland	317	23 km <sup>2</sup>	14 h/km <sup>2</sup>	47.6%	5.7%	20 850 €/an	723 €/m <sup>2</sup>
Perreuil	550	9 km <sup>2</sup>	61 h/km <sup>2</sup>	48.2%	4%	23 220 €/an	1 200 €/m <sup>2</sup>
Antully (2 avis)	789	37 km <sup>2</sup>	21 h/km <sup>2</sup>	49.4%	3.2%	22 230 €/an	1 183 €/m <sup>2</sup>
Saint-Martin-de-Commune	101	14 km <sup>2</sup>	7 h/km <sup>2</sup>	52.5%	3%	21 260 €/an	524 €/m <sup>2</sup>
Montcenis (1 avis)	1 923	12 km <sup>2</sup>	160 h/km <sup>2</sup>	37.6%	3.5%	23 670 €/an	1 231 €/m <sup>2</sup>
Saint-Jean-de-Trézy	372	11 km <sup>2</sup>	34 h/km <sup>2</sup>	48.9%	3.8%	24 810 €/an	1 073 €/m <sup>2</sup>
Marmagne (3 avis)	1 283	32 km <sup>2</sup>	40 h/km <sup>2</sup>	43.6%	3.8%	22 610 €/an	1 103 €/m <sup>2</sup>
Saint-Julien-sur-Dheune	226	5 km <sup>2</sup>	45 h/km <sup>2</sup>	54.4%	3.1%	24 690 €/an	814 €/m <sup>2</sup>
Couches	1 213	19 km <sup>2</sup>	64 h/km <sup>2</sup>	43%	2.5%	24 070 €/an	1 106 €/m <sup>2</sup>

bien-dans-ma-ville.fr



# **Vous aimez votre ville ? Notez-la !**

Et faites-nous part de vos remarques constructives



Avec

**BIEN** dans ma **VILLE** 