



Version web

# Ville de Saint-Félix-de-Reillac-et-Mortemart

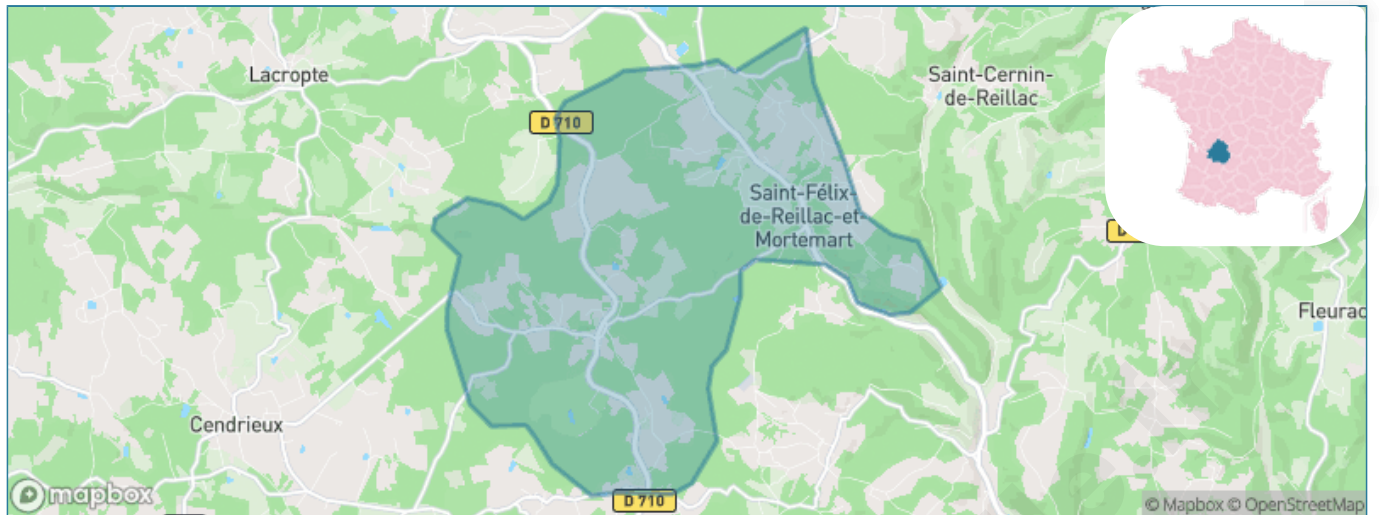
Présenté par

**BIEN** dans  
ma **VILLE** 

# Sommaire

Situation géographique .....	3
Statistiques sur la population .....	4
Evolution du nombre d'habitants .....	4
Tranche d'âge .....	5
0-14 ans .....	5
15-29 ans .....	5
30-44 ans .....	5
45-59 ans .....	5
60-74 ans .....	5
75-89 ans .....	5
90 ans et + .....	5
Activité professionnelle .....	5
Agriculteurs .....	5
Artisans, Commerçants .....	5
Cadres et sup. ....	5
Professions intermédiaires .....	5
Employé .....	5
Ouvrier .....	5
Retraité .....	5
Autres .....	5
Niveau de diplôme .....	6
Sans diplôme ou CEP .....	6
Brevet, BEPC, DNB .....	6
CAP-BEP ou équivalent .....	6
BAC ou équivalent .....	6
BAC+2 .....	6
BAC+3 ou +4 .....	6
BAC+5 ou plus .....	6
Composition des ménages .....	6
Couple sans enfant .....	6
Couple avec enfant(s) .....	6
Famille monoparentale .....	6
Colocation / Autre .....	6
Personnes seules .....	6
Profil électoraux .....	7
Premier tour .....	7
Sécurité .....	8
Evolution du nombre d'infractions .....	8
Pour comparer .....	9
Services à la population .....	10
Commerce .....	10
Éducation .....	10
Villes autour de Saint-Félix-de-Reillac-et-Mortemart .....	11
Avis sur la ville de Saint-Félix-de-Reillac-et-Mortemart .....	12
Moyenne par critère .....	12
Villes autour de Saint-Félix-de-Reillac-et-Mortemart .....	12
Répartition des avis par note .....	12
Répartition des avis par note .....	12

# Situation géographique



## i Informations clés

- **Région** : Nouvelle-Aquitaine
- **Département** : Dordogne
- **Code postal** : 24260
- **Superficie** : 20 km<sup>2</sup>



# Statistiques sur la population



Nombre d'habitants

**180**



Age moyen

**50 ans**



Pop active

**48.3%**



Taux chômage

**8%**



Pop densité

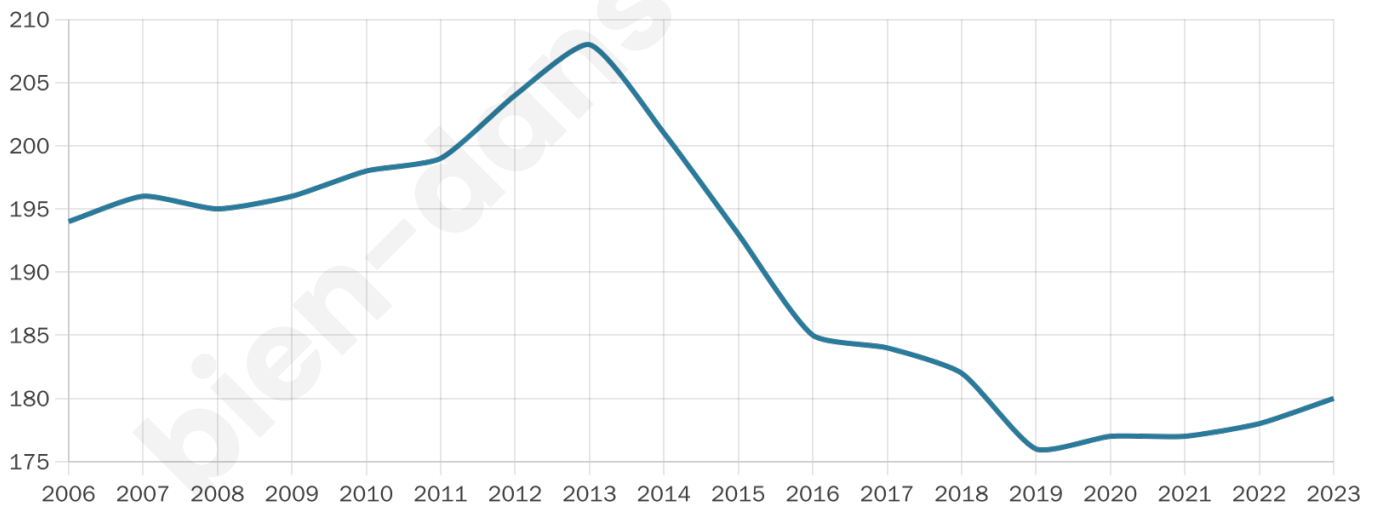
**9 h/km<sup>2</sup>**



Revenu moyen

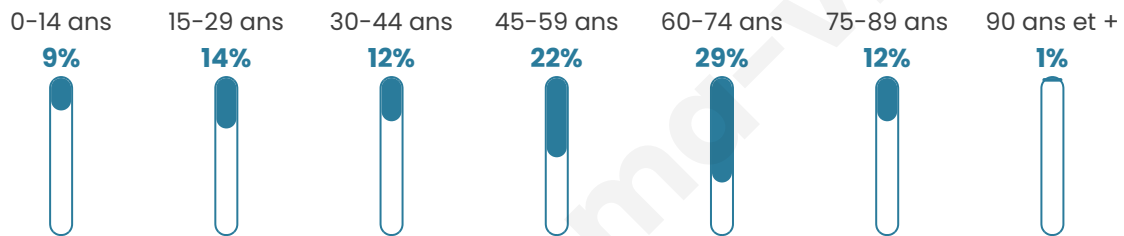
**21 830 €/an**

## Evolution du nombre d'habitants

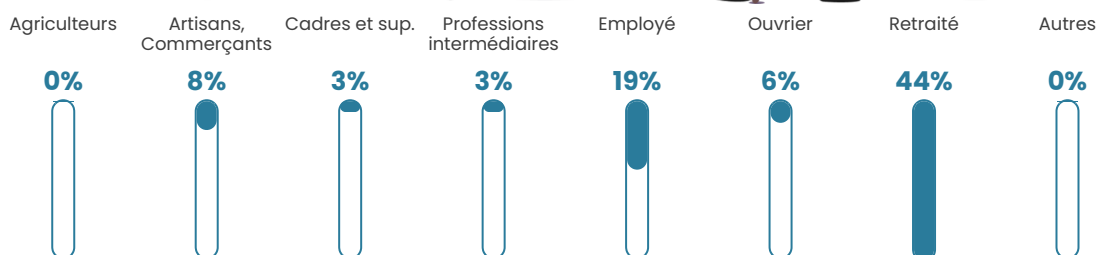


Sources : Institut national de la statistique et des études économiques (insee) selon Les dernières parutions officielles de 2024 portant sur les années 2020, 2021 et 2022.


## Tranche d'âge




## Activité professionnelle



## Niveau de diplôme















## Composition des ménages



# Profils électoraux

## Premier tour

	Marine LE PEN	30.50 %
	Jean-Luc MÉLENCHON	18.44 %
	Emmanuel MACRON	14.18 %
	Jean LASSALLE	10.64 %
	Éric ZEMMOUR	8.51 %
	Yannick JADOT	4.96 %
	Nicolas DUPONT-AIGNAN	4.96 %
	Fabien ROUSSEL	2.84 %
	Valérie PÉCRESSE	2.84 %
	Nathalie ARTHAUD	0.71 %
	Anne HIDALGO	0.71 %
	Philippe POUTOU	0.71 %



### 171 inscrits

Participation : 83.63%

Votes blancs : 0.70%

Votes nuls : 0.70%

## Second tour

	Emmanuel MACRON	36,29 %
	Marine LE PEN	63,71 %

### 171 inscrits

Participation : 80.12%

Votes blancs : 5.84%

Votes nuls : 3.65%

# Sécurité



Agressions physiques / sexuelles

0



Cambriolages

0



Vols / dégradations

0



Stupéfiants

0

## Evolution du nombre d'infractions



## Pour comparer

(en proportion du nombre d'habitants)



Sources : Bases statistiques communale, départementale et régionale de la délinquance enregistrée par la police et la gendarmerie nationales selon les dernières parutions officielles de 2025 portant sur l'année 2024 ([data.gouv](https://data.gouv.fr)).

Agressions physiques / sexuelles : Violences sexuelles, coups et blessures volontaires intrafamiliaux, coups et blessures volontaires, autres coups, blessures volontaires et vols violents sans arme.

Cambriolages : Cambriolages de logements.

Vols : Vols avec armes, vols d'accessoires sur véhicules, vols dans les véhicules, vols de véhicules, vols sans violence contre des personnes, destructions, dégradations volontaires et escroqueries.

Stupéfiants : Trafic de stupéfiants dont (AFD) et usage de stupéfiants.

# Services à la population



## Commerce

Hypermarché	X <a href="#">Le Bugue</a> 13km
Supermarché	X <a href="#">Rouffignac-Saint-Cernin-de-Reilhac</a> 5km
Superette	X <a href="#">Rouffignac-Saint-Cernin-de-Reilhac</a> 5km
Boulangerie	X <a href="#">La Douze</a> 4km
Boucherie	X <a href="#">La Douze</a> 4km
Restaurant	X <a href="#">Rouffignac-Saint-Cernin-de-Reilhac</a> 2km
Garage	X <a href="#">La Douze</a> 4km
Station-service	X <a href="#">Rouffignac-Saint-Cernin-de-Reilhac</a> 5km
Banque	X <a href="#">Bergerac</a> 12km
La poste	X <a href="#">Notre-Dame-de-Sanilhac</a> 11km
Coiffeur	X <a href="#">Rouffignac-Saint-Cernin-de-Reilhac</a> 4km
Tabac	X <a href="#">Rouffignac-Saint-Cernin-de-Reilhac</a> 5km
Bars / discothèque	X <a href="#">La Douze</a> 4km
Bibliothèque	X <a href="#">Périgueux</a> 23km
Cinéma	X <a href="#">Le Bugue</a> 14km
Vétérinaire	X <a href="#">Saint-Pierre-de-Chignac</a> 11km



## Santé

Pharmacie	X <a href="#">Rouffignac-Saint-Cernin-de-Reilhac</a> 5km
Hôpital	X <a href="#">Périgueux</a> 23km
Laboratoire d'analyses médicales	X <a href="#">Le Bugue</a> 15km
Etablissement pour handicapé	X <a href="#">Boulazac Isle Manoire</a> 18km
EHPA	X <a href="#">Saint-Pierre-de-Chignac</a> 11km
Médecin	X <a href="#">Rouffignac-Saint-Cernin-de-Reilhac</a> 5km
Dentiste	X <a href="#">Rouffignac-Saint-Cernin-de-Reilhac</a> 5km
Chirurgien	X <a href="#">Périgueux</a> 23km
Dermatologue	X <a href="#">Boulazac Isle Manoire</a> 19km
Anesthésiste	X <a href="#">Périgueux</a> 23km
Gastro-entérologue	X <a href="#">Périgueux</a> 23km
Gynécologue	X <a href="#">Périgueux</a> 23km
Cancérologue	X <a href="#">Périgueux</a> 23km
Neurologue	X <a href="#">Périgueux</a> 23km
Ophtalmologue	X <a href="#">Le Bugue</a> 12km
ORL	X <a href="#">Périgueux</a> 23km
Cardiologue	X <a href="#">Périgueux</a> 23km
Pédiatre	X <a href="#">Boulazac Isle Manoire</a> 11km
Pneumologue	X <a href="#">Trélissac</a> 21km
Psychologue	X <a href="#">Boulazac Isle Manoire</a> 21km
Radiologue	X <a href="#">Périgueux</a> 22km
Rhumatologue	X <a href="#">Bergerac</a> 38km
Sage-femme	X <a href="#">Fossemagne</a> 11km



## Éducation

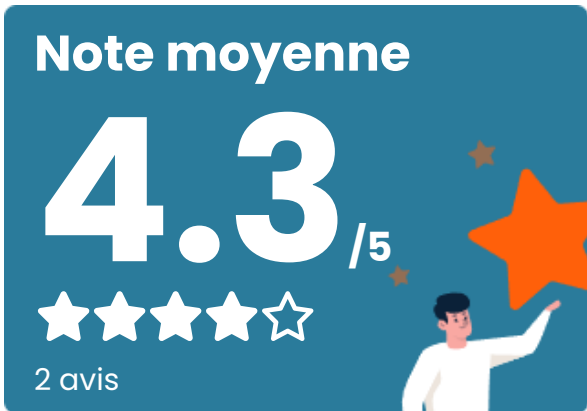
Crèche	X <a href="#">Plazac</a> 10km
Ecole maternelle Public	X <a href="#">Le Bugue</a> 13km
Ecole maternelle Privé	X <a href="#">Molières</a> 83km
Ecole primaire Public	X <a href="#">Rouffignac-Saint-Cernin-de-Reilhac</a> 5km
Ecole primaire Privé	X <a href="#">Mauzens-et-Miremont</a> 5km
Collège Public	X <a href="#">Le Bugue</a> 13km
Collège Privé	X <a href="#">La Douze</a> 8km
Lycée Public	X <a href="#">Périgueux</a> 22km
Lycée Privé	X <a href="#">Boulazac Isle Manoire</a> 20km

Sources : Base Sirene des entreprises et de leurs établissements selon les dernières parutions officielles de 2025 portant sur l'année 2024 ([data.gouv](#)). Liste, localisation et tarifs des professionnels de santé selon les dernières parutions officielles de 2025 portant sur l'année 2024 ([opendatasoft](#)) et FINISS Extraction du Fichier des établissements selon les dernières parutions officielles de 2025 portant sur l'année 2024 ([data.gouv](#)). Adresse et géolocalisation des établissements d'enseignement du premier et second degrés selon les dernières parutions officielles de 2025 portant sur l'année 2024 ([data.education.gouv](#))

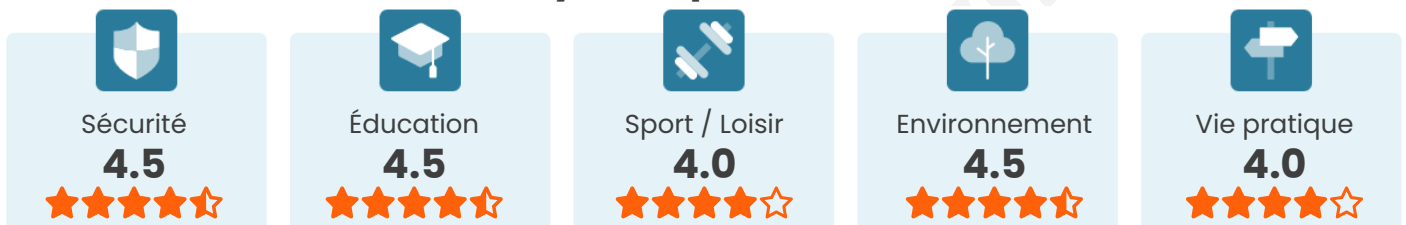
## Villes autour de Saint-Félix-de-Reillac-et-Mortemart

Ville	Habitants	Superficie	Pop densité	Pop active	Taux chômage	Revenu moyen	Prix immobilier
Mauzens-et-Miremont	288	20 km <sup>2</sup>	14 h/km <sup>2</sup>	42.4%	4.9%	17 590 €/an	2 438 €/m <sup>2</sup>
Rouffignac-Saint-Cernin-de-Reilhac (1 avis)	1 678	59 km <sup>2</sup>	28 h/km <sup>2</sup>	38.6%	5.7%	19 860 €/an	1 572 €/m <sup>2</sup>
La Douze	1 151	23 km <sup>2</sup>	50 h/km <sup>2</sup>	51%	4.2%	20 340 €/an	1 485 €/m <sup>2</sup>
Lacropte	699	26 km <sup>2</sup>	27 h/km <sup>2</sup>	48.5%	5.9%	21 140 €/an	1 819 €/m <sup>2</sup>
Fleurac	328	22 km <sup>2</sup>	15 h/km <sup>2</sup>	40.9%	3.7%	23 150 €/an	2 165 €/m <sup>2</sup>
Savignac-de-Miremont	173	7 km <sup>2</sup>	25 h/km <sup>2</sup>	45.7%	1.7%	22 700 €/an	1 581 €/m <sup>2</sup>
Journiac	496	18 km <sup>2</sup>	28 h/km <sup>2</sup>	41.7%	2.8%	21 180 €/an	1 728 €/m <sup>2</sup>
Saint-Geyrac (1 avis)	197	17 km <sup>2</sup>	12 h/km <sup>2</sup>	45.7%	7.1%	20 780 €/an	1 466 €/m <sup>2</sup>
Saint-Avit-de-Vialard	152	8 km <sup>2</sup>	19 h/km <sup>2</sup>	46.7%	3.9%	21 690 €/an	5 195 €/m <sup>2</sup>
Plazac	717	33 km <sup>2</sup>	22 h/km <sup>2</sup>	36.5%	5.7%	19 610 €/an	2 073 €/m <sup>2</sup>
Salon	261	17 km <sup>2</sup>	15 h/km <sup>2</sup>	53.6%	7.3%	20 400 €/an	1 231 €/m <sup>2</sup>
Veyrines-de-Vergt	244	11 km <sup>2</sup>	22 h/km <sup>2</sup>	43%	1.6%	21 090 €/an	1 838 €/m <sup>2</sup>
Saint-Crépin-d'Auberoche	335	9 km <sup>2</sup>	37 h/km <sup>2</sup>	43.6%	3.9%	22 200 €/an	1 492 €/m <sup>2</sup>
Tursac	346	17 km <sup>2</sup>	20 h/km <sup>2</sup>	37%	4.9%	19 310 €/an	1 946 €/m <sup>2</sup>
Fossemagne	556	21 km <sup>2</sup>	26 h/km <sup>2</sup>	43.3%	4.1%	20 110 €/an	944 €/m <sup>2</sup>

# Avis sur la ville de Saint-Félix-de-Reillac-et-Mortemart



## Moyenne par critère



## Villes autour de Saint-Félix-de-Reillac-et-Mortemart

Ville	Note globale	Sécurité	Éducation	Sport Loisir	Environnement	Vie pratique
Mauzens-et-Miremont	-	-	-	-	-	-
Rouffignac-Saint-Cernin-de-Reilhac (1 avis)	<b>4.2</b>	<b>5.0</b>	3.0	<b>5.0</b>	<b>5.0</b>	3.0
La Douze	-	-	-	-	-	-
Lacropte	-	-	-	-	-	-
Fleurac	-	-	-	-	-	-
Savignac-de-Miremont	-	-	-	-	-	-
Journiac	-	-	-	-	-	-
Saint-Geyrac (1 avis)	<b>4.0</b>	<b>5.0</b>	<b>5.0</b>	2.0	<b>5.0</b>	3.0
Saint-Avit-de-Vialard	-	-	-	-	-	-
Plazac	-	-	-	-	-	-
Salon	-	-	-	-	-	-
Veyrines-de-Vergt	-	-	-	-	-	-
Saint-Crépin-d'Auberoche	-	-	-	-	-	-
Tursac	-	-	-	-	-	-

Ville	Note globale	Sécurité	Éducation	Sport Loisir	Environnement	Vie pratique
Fossemagne	-	-	-	-	-	-

bien-dans-ma-ville.fr



# **Vous aimez votre ville ? Notez-la !**

Et faites-nous part de vos remarques constructives



Avec

**BIEN** dans  
ma **VILLE** 