



Version web

Ville de Saint-Félix-de-Lodez

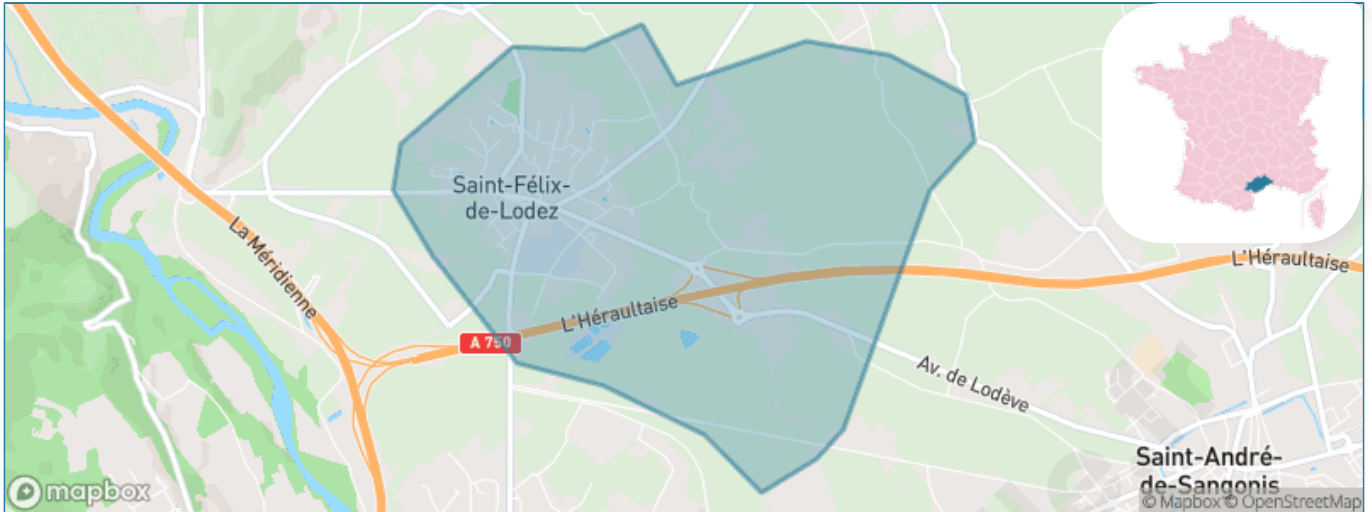
Présenté par

BIEN dans ma **VILLE** 

Sommaire

Situation géographique	3
Statistiques sur la population	4
Evolution du nombre d'habitants	4
Tranche d'âge	5
0-14 ans	5
15-29 ans	5
30-44 ans	5
45-59 ans	5
60-74 ans	5
75-89 ans	5
90 ans et +	5
Activité professionnelle	5
Agriculteurs	5
Artisans, Commerçants	5
Cadres et sup.	5
Professions intermédiaires	5
Employé	5
Ouvrier	5
Retraité	5
Autres	5
Niveau de diplôme	6
Sans diplôme ou CEP	6
Brevet, BEPC, DNB	6
CAP-BEP ou équivalent	6
BAC ou équivalent	6
BAC+2	6
BAC+3 ou +4	6
BAC+5 ou plus	6
Composition des ménages	6
Couple sans enfant	6
Couple avec enfant(s)	6
Famille monoparentale	6
Colocation / Autre	6
Personnes seules	6
Profils électoraux	7
Premier tour	7
Sécurité	8
Evolution du nombre d'infractions	8
Pour comparer	9
Services à la population	10
Commerce	10
Éducation	10
Villes autour de Saint-Félix-de-Lodez	12

Situation géographique



i Informations clés

- **Région** : Occitanie
- **Département** : Hérault
- **Code postal** : 34725
- **Superficie** : 4 km²



Statistiques sur la population



Nombre d'habitants

1 135



Age moyen

41 ans



Pop active

52.2%



Taux chômage

7.1%



Pop densité

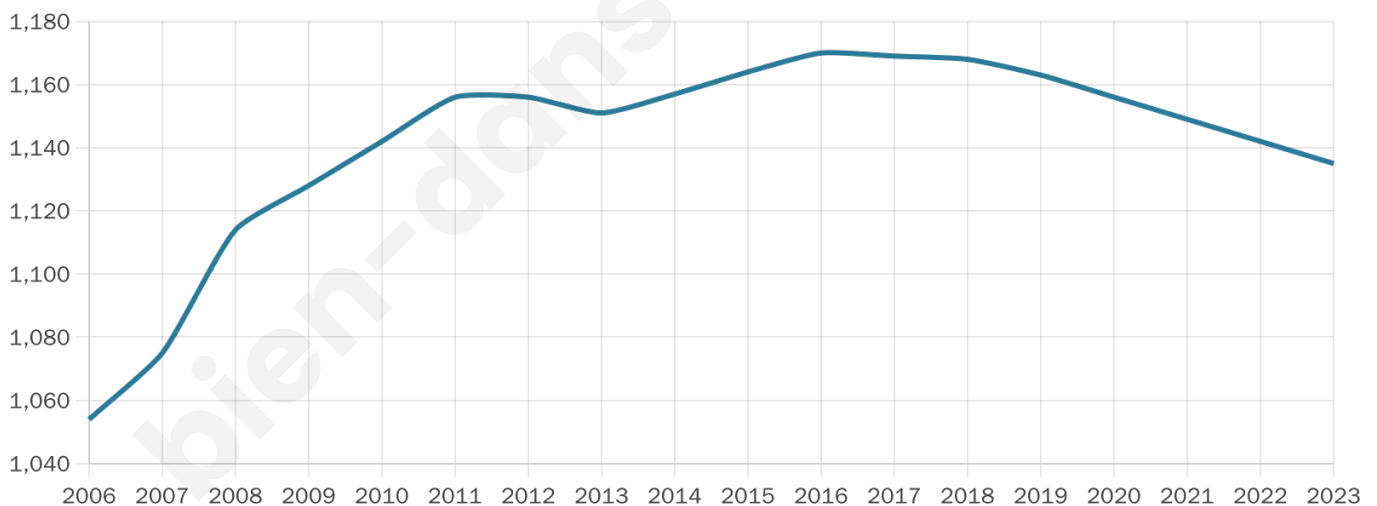
284 h/km²



Revenu moyen

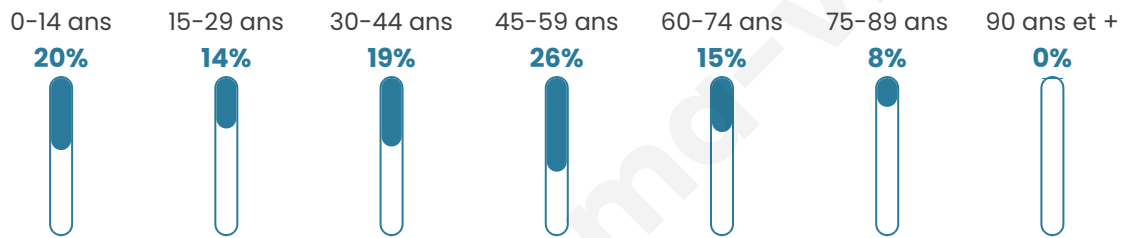
23 930 €/an

Evolution du nombre d'habitants

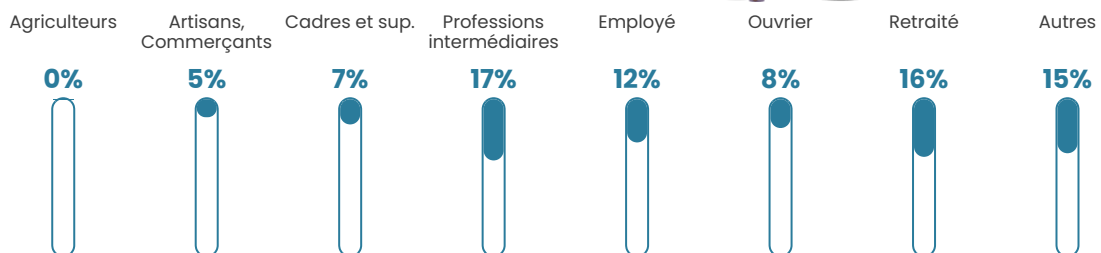


Sources : Institut national de la statistique et des études économiques (insee) selon Les dernières parutions officielles de 2024 portant sur les années 2020, 2021 et 2022.

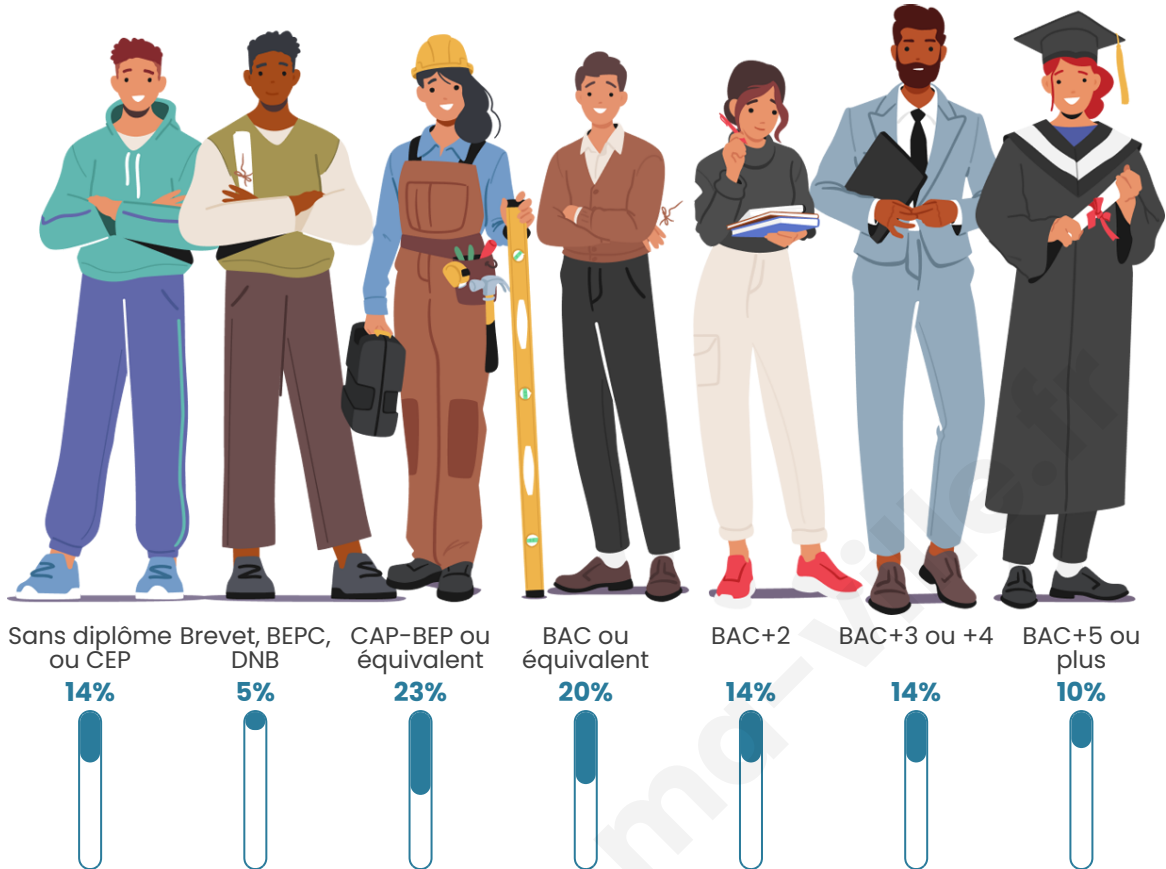
Tranche d'âge




Activité professionnelle



Niveau de diplôme





Composition des ménages



Profils électoraux

Premier tour

	Marine LE PEN	28.49 %
	Emmanuel MACRON	21.65 %
	Jean-Luc MÉLENCHON	21.51 %
	Éric ZEMMOUR	8.66 %
	Jean LASSALLE	4.89 %
	Yannick JADOT	4.19 %
	Valérie PÉCRESSE	3.35 %
	Fabien ROUSSEL	2.37 %
	Anne HIDALGO	2.09 %
	Philippe POUTOU	1.40 %
	Nicolas DUPONT-AIGNAN	1.12 %
	Nathalie ARTHAUD	0.28 %



855 inscrits

Participation : 85.73%

Votes blancs : 1.77%

Votes nuls : 0.55%

Second tour

	Emmanuel MACRON	48,34 %
	Marine LE PEN	51,66 %

855 inscrits

Participation : 81.64%

Votes blancs : 6.45%

Votes nuls : 2.87%

Sécurité



Agressions physiques / sexuelles

0



Cambriolages

0



Vols / dégradations

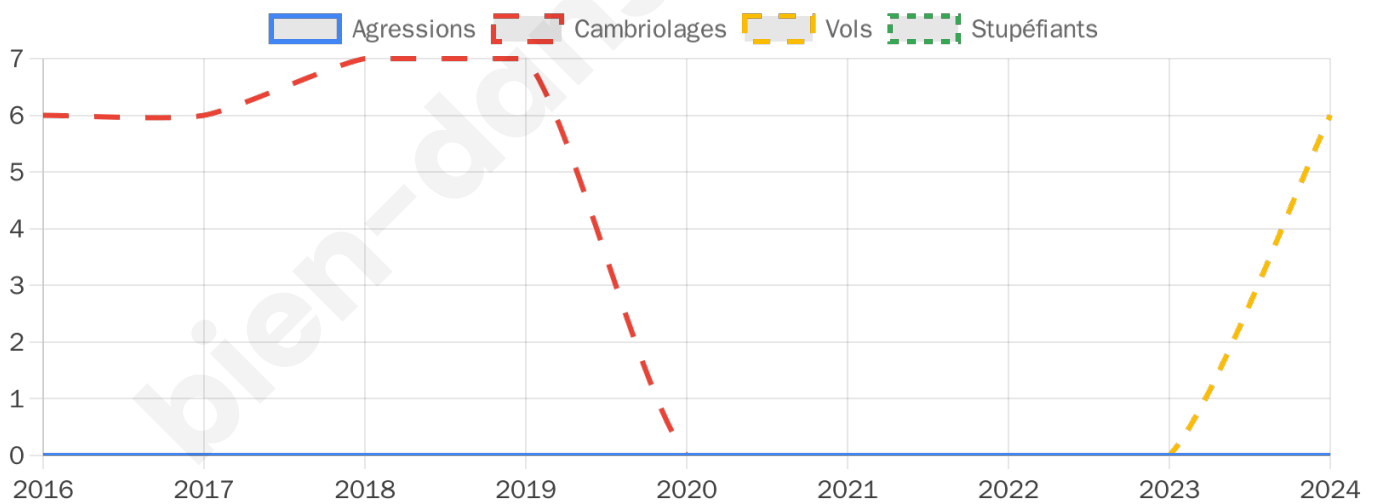
6



Stupéfiants

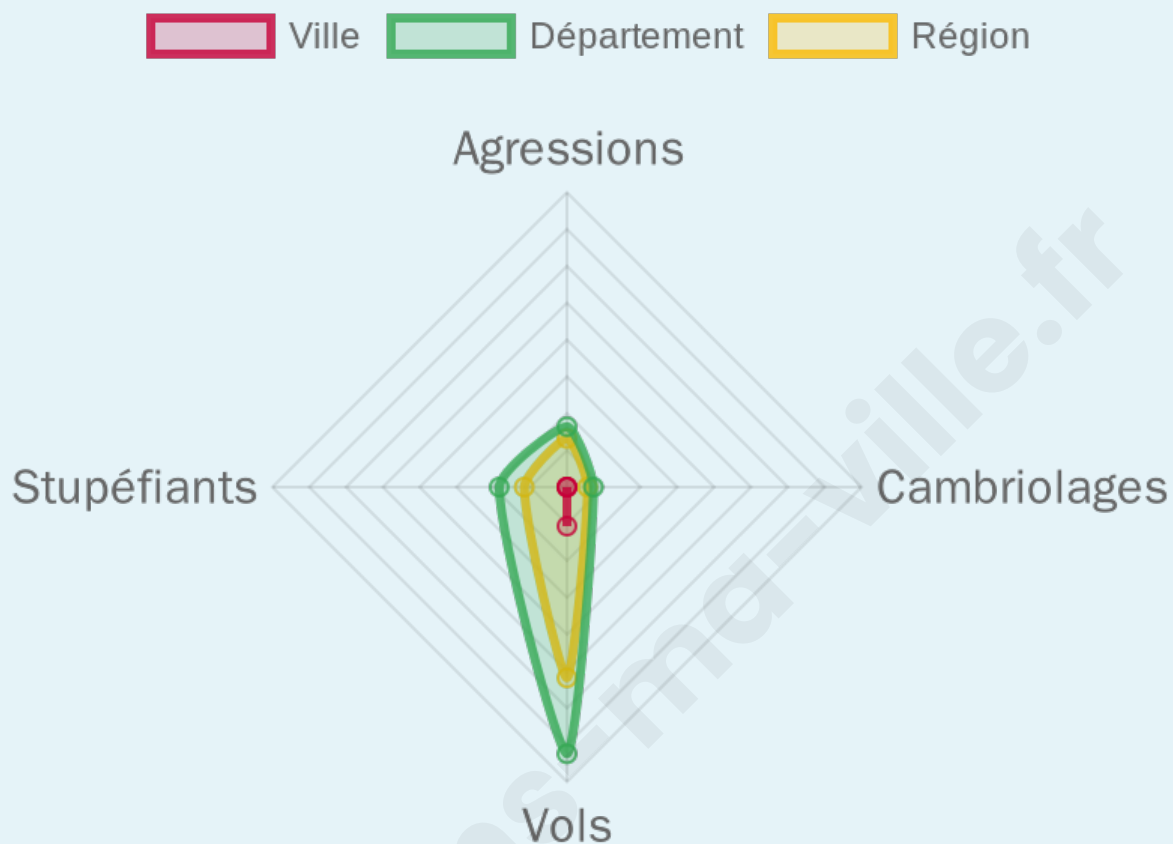
0

Evolution du nombre d'infractions



Pour comparer

(en proportion du nombre d'habitants)



Sources : Bases statistiques communale, départementale et régionale de la délinquance enregistrée par la police et la gendarmerie nationales selon les dernières parutions officielles de 2025 portant sur l'année 2024 ([data.gouv](https://data.gouv.fr)).

Agressions physiques / sexuelles : Violences sexuelles, coups et blessures volontaires intrafamiliaux, coups et blessures volontaires, autres coups, blessures volontaires et vols violents sans arme.

Cambriolages : Cambriolages de logements.

Vols : Vols avec armes, vols d'accessoires sur véhicules, vols dans les véhicules, vols de véhicules, vols sans violence contre des personnes, destructions, dégradations volontaires et escroqueries.

Stupéfiants : Trafic de stupéfiants dont (AFD) et usage de stupéfiants.

Services à la population



Commerce

Hypermarché	X Clermont-l'Hérault 3km
Supermarché	X Clermont-l'Hérault 2km
Superette	X Clermont-l'Hérault 3km
Boulangerie	1
Boucherie	X Clermont-l'Hérault 3km
Restaurant	2
Garage	2
Station-service	X Clermont-l'Hérault 4km
Banque	X Clermont-l'Hérault 3km
La poste	X Clermont-l'Hérault 2km
Coiffeur	3
Tabac	1
Bars / discothèque	1
Bibliothèque	X Lodève 14km
Cinéma	1
Vétérinaire	X Clermont-l'Hérault 2km



Santé

Pharmacie	X Clermont-l'Hérault 2km
Hôpital	X Clermont-l'Hérault 3km
Laboratoire d'analyses médicales	X Clermont-l'Hérault 2km
Etablissement pour handicapé	X Clermont-l'Hérault 3km
EHPA	X Clermont-l'Hérault 3km
Médecin	X Clermont-l'Hérault 3km
Dentiste	X Clermont-l'Hérault 2km
Chirurgien	X Clermont-l'Hérault 3km
Dermatologue	X Clermont-l'Hérault 3km
Anesthésiste	X Pégairolles-de-l'Escalette 20km
Gastro-entérologue	X Clermont-l'Hérault 4km
Gynécologue	X Clermont-l'Hérault 4km
Cancérologue	X Castelnau-le-Lez 36km
Neurologue	X Lodève 14km
Ophtalmologue	X Clermont-l'Hérault 2km
ORL	X Clermont-l'Hérault 4km
Cardiologue	X Clermont-l'Hérault 4km
Pédiatre	X Clermont-l'Hérault 4km
Pneumologue	X Bédarieux 25km
Psychologue	X Clermont-l'Hérault 3km
Radiologue	X Gignac 8km
Rhumatologue	X Clermont-l'Hérault 4km
Sage-femme	X Clermont-l'Hérault 3km



Éducation

Crèche	X Clermont-l'Hérault 3km
Ecole maternelle Public	X Clermont-l'Hérault 3km
Ecole maternelle Privé	X Frontignan 33km
Ecole primaire Public	1
Ecole primaire Privé	X Clermont-l'Hérault 2km
Collège Public	X Clermont-l'Hérault 2km
Collège Privé	X Clermont-l'Hérault 4km
Lycée Public	X Clermont-l'Hérault 3km

Lycée Privé

X Clermont-l'Hérault
2km

Sources : Base Sirene des entreprises et de leurs établissements selon les dernières parutions officielles de 2025 portant sur l'année 2024 ([data.gouv](#)). Liste, localisation et tarifs des professionnels de santé selon les dernières parutions officielles de 2025 portant sur l'année 2024 ([opendatasoft](#)) et FINESS Extraction du Fichier des établissements selon les dernières parutions officielles de 2025 portant sur l'année 2024 ([data.gouv](#)). Adresse et géolocalisation des établissements d'enseignement du premier et second degrés selon les dernières parutions officielles de 2025 portant sur l'année 2024 ([data.education.gouv](#))

bien-dans-ma-ville.fr

Villes autour de Saint-Félix-de-Lodez

Ville	Habitants	Superficie	Pop densité	Pop active	Taux chômage	Revenu moyen	Prix immobilier
Ceyras (2 avis)	1 404	7 km ²	201 h/km ²	47.8%	5.2%	22 930 €/an	1 803 €/m ²
Lacoste (1 avis)	303	7 km ²	43 h/km ²	45.9%	7.3%	24 910 €/an	1 807 €/m ²
Saint-Guiraud	267	6 km ²	45 h/km ²	42.7%	6.4%	25 250 €/an	2 657 €/m ²
Jonquières	590	2 km ²	295 h/km ²	45.8%	5.9%	22 180 €/an	2 094 €/m ²
Clermont-l'Hérault (9 avis)	9 461	32 km ²	296 h/km ²	40.6%	9.1%	19 320 €/an	1 901 €/m ²
Brignac	978	4 km ²	245 h/km ²	48.6%	4.7%	20 840 €/an	2 595 €/m ²
Saint-André-de-Sangonis (7 avis)	6 427	19 km ²	338 h/km ²	45.3%	6.1%	21 660 €/an	2 107 €/m ²
Villeneuveville	65	3 km ²	22 h/km ²	40%	3.1%	NC	1 681 €/m ²
Saint-Saturnin-de-Lucian	303	9 km ²	34 h/km ²	44.9%	4.3%	20 880 €/an	1 612 €/m ²
Montpeyroux	1 449	22 km ²	66 h/km ²	44.9%	5.9%	22 730 €/an	3 088 €/m ²
Pouzols	953	3 km ²	318 h/km ²	47.3%	4.5%	23 720 €/an	1 944 €/m ²
Lagamas	111	4 km ²	28 h/km ²	49.5%	9%	24 950 €/an	2 817 €/m ²
Liausson	156	8 km ²	20 h/km ²	37.8%	3.8%	19 820 €/an	3 163 €/m ²
Nébian (2 avis)	1 634	9 km ²	182 h/km ²	44.2%	3.7%	21 400 €/an	1 670 €/m ²
Saint-Jean-de-la-Blaquière	698	17 km ²	41 h/km ²	46.7%	5%	21 570 €/an	1 394 €/m ²

bien-dans-ma-ville.fr



Vous aimez votre ville ? Notez-la !

Et faites-nous part de vos remarques constructives



Avec

BIEN dans ma **VILLE** 