



Version web

Ville de Saint-Félix-de-Foncaude

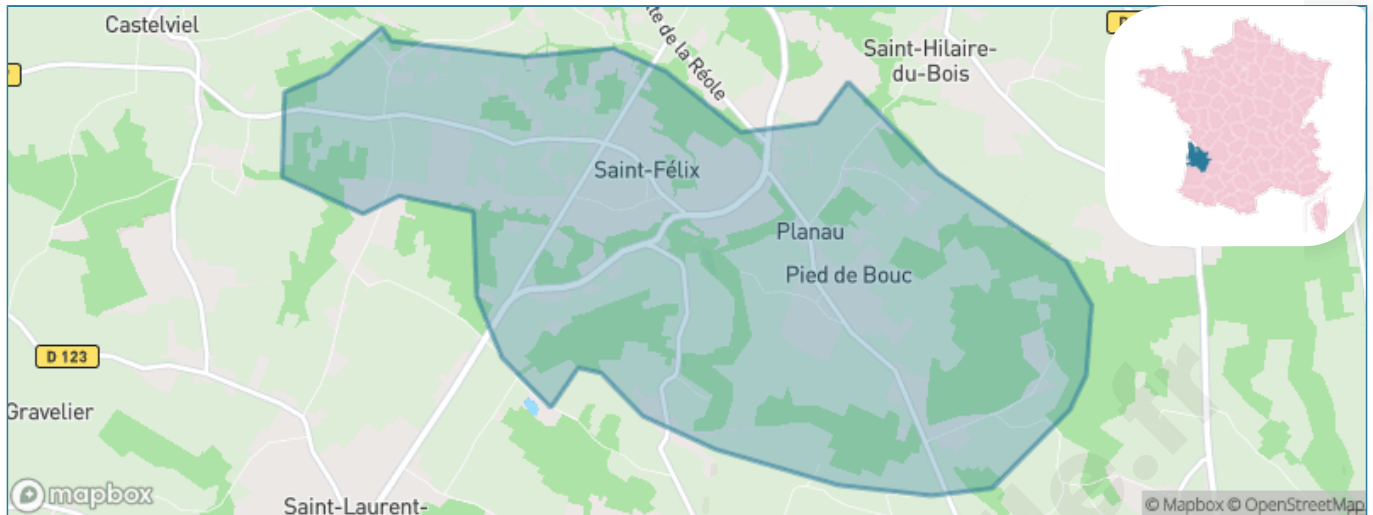
Présenté par

BIEN dans ma **VILLE** 

Sommaire

Situation géographique	3
Statistiques sur la population	4
Evolution du nombre d'habitants	4
Tranche d'âge	5
0-14 ans	5
15-29 ans	5
30-44 ans	5
45-59 ans	5
60-74 ans	5
75-89 ans	5
90 ans et +	5
Activité professionnelle	5
Agriculteurs	5
Artisans, Commerçants	5
Cadres et sup.	5
Professions intermédiaires	5
Employé	5
Ouvrier	5
Retraité	5
Autres	5
Niveau de diplôme	6
Sans diplôme ou CEP	6
Brevet, BEPC, DNB	6
CAP-BEP ou équivalent	6
BAC ou équivalent	6
BAC+2	6
BAC+3 ou +4	6
BAC+5 ou plus	6
Composition des ménages	6
Couple sans enfant	6
Couple avec enfant(s)	6
Famille monoparentale	6
Colocation / Autre	6
Personnes seules	6
Profils électoraux	7
Premier tour	7
Sécurité	8
Evolution du nombre d'infractions	8
Pour comparer	9
Services à la population	10
Commerce	10
Éducation	10
Villes autour de Saint-Félix-de-Foncaude	12

Situation géographique



i Informations clés

- **Région** : Nouvelle-Aquitaine
- **Département** : Gironde
- **Code postal** : 33540
- **Superficie** : 10 km²



Statistiques sur la population



Nombre d'habitants

293



Age moyen

46 ans



Pop active

46.8%



Taux chômage

6.8%



Pop densité

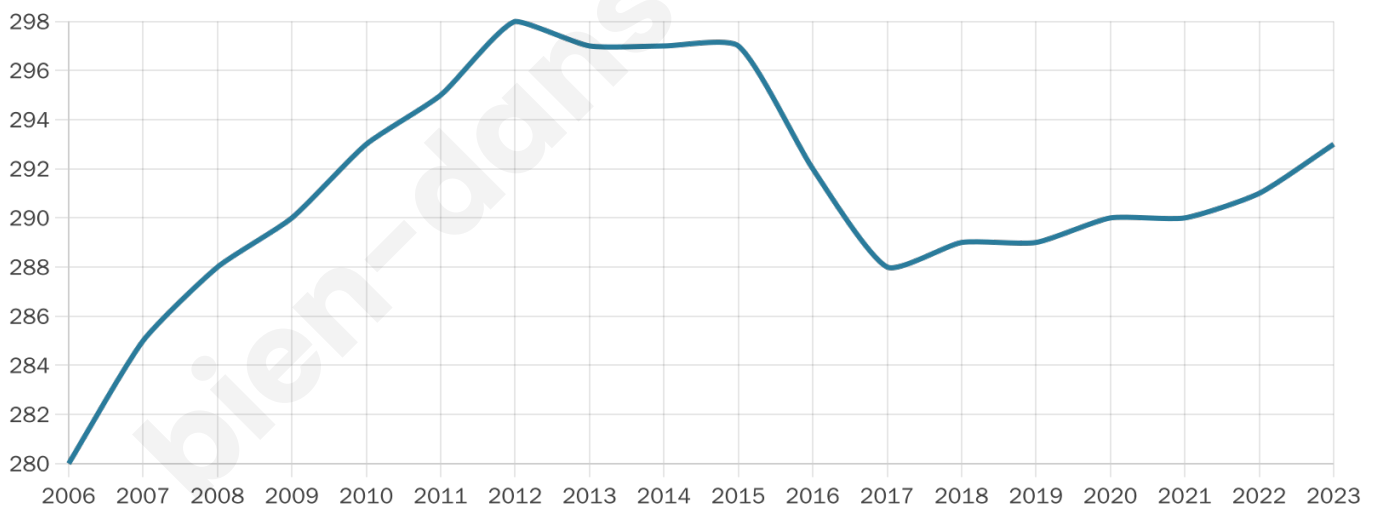
29 h/km²



Revenu moyen

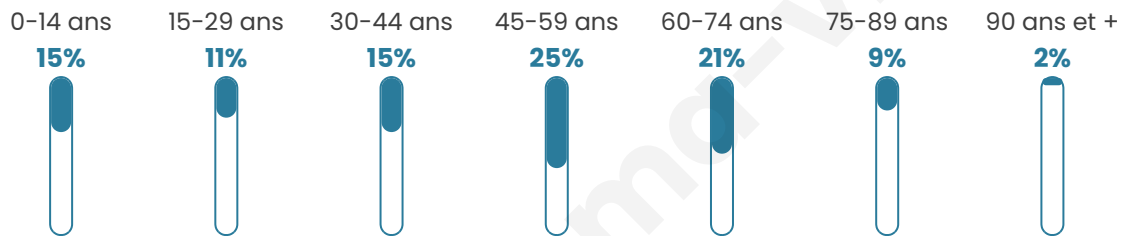
19 720 €/an

Evolution du nombre d'habitants

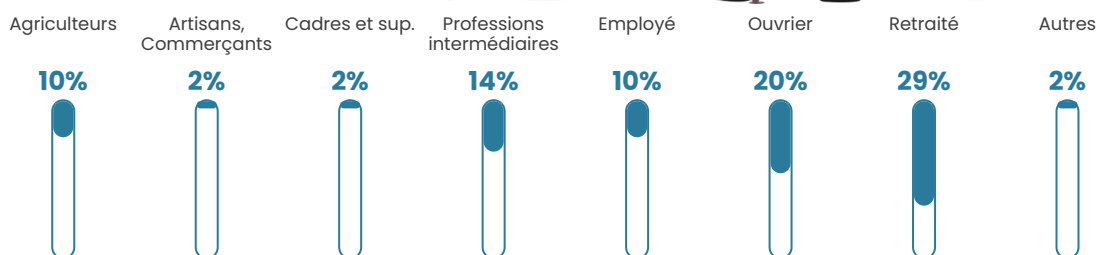


Sources : Institut national de la statistique et des études économiques (insee) selon Les dernières parutions officielles de 2024 portant sur les années 2020, 2021 et 2022.

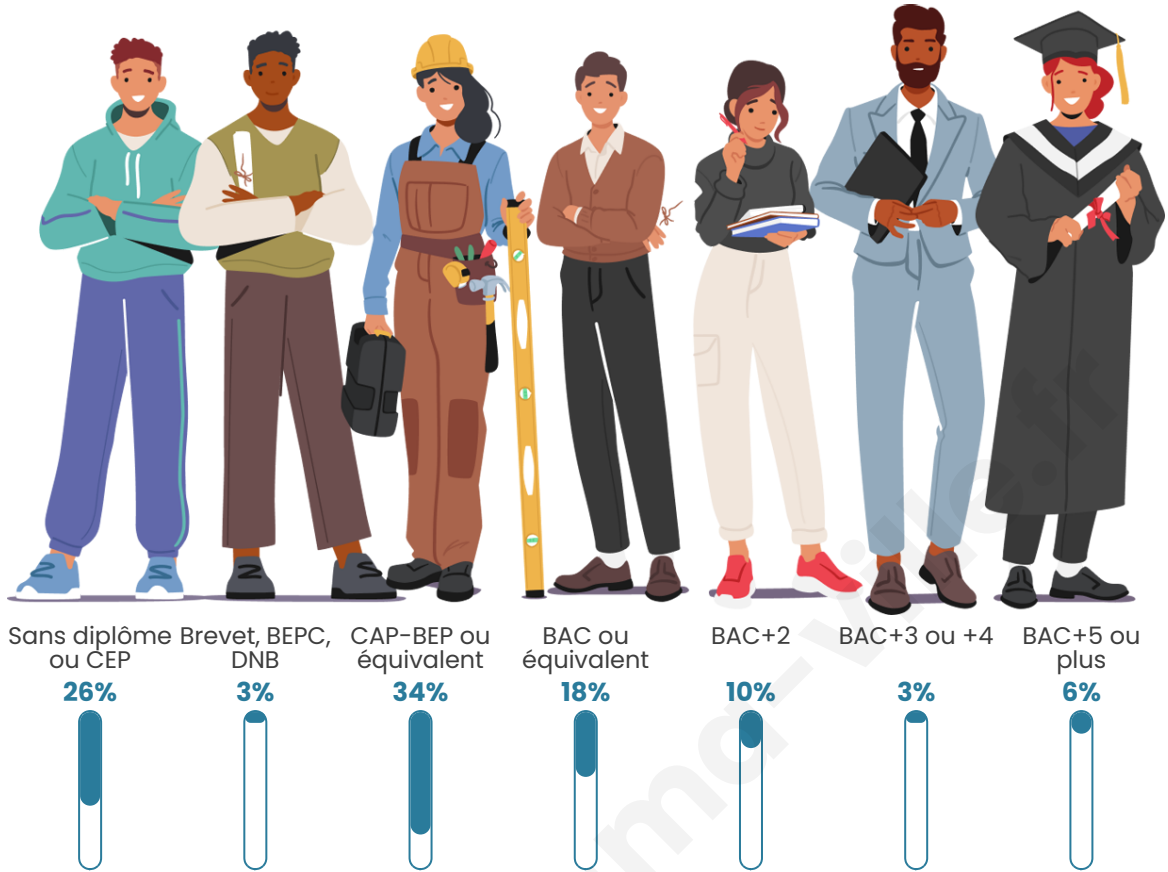
Tranche d'âge




Activité professionnelle



Niveau de diplôme














Composition des ménages



Profils électoraux



Premier tour

	Marine LE PEN	39.02 %
	Emmanuel MACRON	18.90 %
	Jean-Luc MÉLENCHON	14.02 %
	Jean LASSALLE	10.37 %
	Éric ZEMMOUR	7.32 %
	Valérie PÉCRESSE	4.88 %
	Nicolas DUPONT-AIGNAN	2.44 %
	Yannick JADOT	1.22 %
	Nathalie ARTHAUD	0.61 %
	Fabien ROUSSEL	0.61 %
	Philippe POUTOU	0.61 %
	Anne HIDALGO	0.00 %

228 inscrits

Participation : 75%
Votes blancs : 0.00%
Votes nuls : 4.09%

Second tour

	Emmanuel MACRON	35,63 %
	Marine LE PEN	64,38 %

228 inscrits

Participation : 78.07%
Votes blancs : 6.74%
Votes nuls : 3.37%

Sécurité



Agressions physiques / sexuelles

0



Cambriolages

0



Vols / dégradations

0



Stupéfiants

0

Evolution du nombre d'infractions



Pour comparer

(en proportion du nombre d'habitants)

■ Ville ■ Département ■ Région



Sources : Bases statistiques communale, départementale et régionale de la délinquance enregistrée par la police et la gendarmerie nationales selon les dernières parutions officielles de 2025 portant sur l'année 2024 ([data.gouv](https://data.gouv.fr)).

Agresions physiques / sexuelles : Violences sexuelles, coups et blessures volontaires intrafamiliaux, coups et blessures volontaires, autres coups, blessures volontaires et vols violents sans arme.

Cambriolages : Cambriolages de logements.

Vols : Vols avec armes, vols d'accessoires sur véhicules, vols dans les véhicules, vols de véhicules, vols sans violence contre des personnes, destructions, dégradations volontaires et escroqueries.

Stupéfiants : Trafic de stupéfiants dont (AFD) et usage de stupéfiants.

Services à la population



Commerce

Hypermarché	X <u>Sauveterre-de-Guyenne</u> 6km
Supermarché	X <u>La Réole</u> 8km
Superette	X <u>Morizès</u> 5km
Boulangerie	X <u>Saint-Martial</u> 5km
Boucherie	X <u>Sauveterre-de-Guyenne</u> 5km
Restaurant	1
Garage	X <u>Saint-Laurent-du-Bois</u> 1km
Station-service	X <u>Sauveterre-de-Guyenne</u> 6km
Banque	X <u>Sauveterre-de-Guyenne</u> 5km
La poste	X <u>Coirac</u> 6km
Coiffeur	X <u>Castelviel</u> 2km
Tabac	X <u>Sauveterre-de-Guyenne</u> 5km
Bars / discothèque	X <u>Castelviel</u> 4km
Bibliothèque	X <u>Saint-Macaire</u> 13km
Cinéma	X <u>Loupiac</u> 14km
Vétérinaire	X <u>Sauveterre-de-Guyenne</u> 6km



Santé

Pharmacie	X <u>Gornac</u> 5km
Hôpital	X <u>La Réole</u> 10km
Laboratoire d'analyses médicales	X <u>La Réole</u> 10km
Etablissement pour handicapé	X <u>Saint-Brice</u> 6km
EHPA	X <u>Sauveterre-de-Guyenne</u> 5km
Médecin	X <u>Gornac</u> 5km
Dentiste	X <u>Sauveterre-de-Guyenne</u> 5km
Chirurgien	X <u>Langon</u> 15km
Dermatologue	X <u>Langon</u> 15km
Anesthésiste	X <u>Langon</u> 15km
Gastro-entérologue	X <u>Langon</u> 15km
Gynécologue	X <u>Langon</u> 15km
Cancérologue	X <u>Langon</u> 15km
Neurologue	X <u>Langon</u> 15km
Ophtalmologue	X <u>Langon</u> 15km
ORL	X <u>Langon</u> 15km
Cardiologue	X <u>La Réole</u> 10km
Pédiatre	X <u>Langon</u> 17km
Pneumologue	X <u>Langon</u> 17km
Psychologue	X <u>Langon</u> 15km
Radiologue	X <u>Langon</u> 15km
Rhumatologue	X <u>Marmande</u> 28km
Sage-femme	X <u>Gornac</u> 5km



Éducation

Crèche	X <u>Sauveterre-de-Guyenne</u> 5km
Ecole maternelle Public	X <u>Camiran</u> 5km
Ecole maternelle Privé	X <u>La Brède</u> 32km
Ecole primaire Public	X <u>Saint-Laurent-du-Bois</u> 2km
Ecole primaire Privé	X <u>Saint-Macaire</u> 12km
Collège Public	X <u>Sauveterre-de-Guyenne</u> 6km
Collège Privé	X <u>Saint-Macaire</u> 13km
Lycée Public	X <u>La Réole</u> 10km
Lycée Privé	X <u>Saint-Macaire</u> 13km

([data.gouv](#)). Liste, localisation et tarifs des professionnels de santé selon les dernières parutions officielles de 2025 portant sur l'année 2024 ([opendatasoft](#)) et FINESS Extraction du Fichier des établissements selon les dernières parutions officielles de 2025 portant sur l'année 2024 ([data.gouv](#)). Adresse et géolocalisation des établissements d'enseignement du premier et second degrés selon les dernières parutions officielles de 2025 portant sur l'année 2024 ([data.education.gouv](#))

bien-dans-ma-ville.fr

Villes autour de Saint-Félix-de-Foncaude

Ville	Habitants	Superficie	Pop densité	Pop active	Taux chômage	Revenu moyen	Prix immobilier
Saint-Sulpice-de-Pommiers	277	9 km ²	31 h/km ²	46.2%	2.9%	19 580 €/an	1 397 €/m ²
Saint-Laurent-du-Bois	263	7 km ²	38 h/km ²	47.9%	1.9%	22 160 €/an	1 428 €/m ²
Saint-Hilaire-du-Bois	79	4 km ²	20 h/km ²	43%	2.5%	NC	1 044 €/m ²
Saint-Laurent-du-Plan	85	2 km ²	43 h/km ²	44.7%	4.7%	NC	1 643 €/m ²
Saint-Exupéry	168	4 km ²	42 h/km ²	51.8%	4.8%	23 910 €/an	2 113 €/m ²
Castelviel	205	8 km ²	26 h/km ²	49.8%	4.9%	19 780 €/an	1 234 €/m ²
Saint-Brice	314	5 km ²	63 h/km ²	43.9%	5.1%	22 570 €/an	1 032 €/m ²
Coirac	219	5 km ²	44 h/km ²	48.4%	6.4%	21 110 €/an	1 379 €/m ²
Camiran	419	5 km ²	84 h/km ²	44.6%	4.3%	21 510 €/an	846 €/m ²
Gornac	441	8 km ²	55 h/km ²	47.6%	5.9%	20 600 €/an	1 998 €/m ²
Les Esseintes	244	5 km ²	49 h/km ²	42.2%	5.3%	20 860 €/an	1 648 €/m ²
Daubèze	143	5 km ²	29 h/km ²	46.9%	3.5%	24 310 €/an	2 857 €/m ²
Sauveterre-de-Guyenne (2 avis)	1 885	31 km ²	61 h/km ²	42.3%	5%	19 140 €/an	1 393 €/m ²
Sainte-Foy-la-Longue	139	9 km ²	15 h/km ²	38.1%	5.8%	23 870 €/an	1 992 €/m ²
Morizès	527	5 km ²	105 h/km ²	47.8%	3.4%	19 380 €/an	1 340 €/m ²

bien-dans-ma-ville.fr



Vous aimez votre ville ? Notez-la !

Et faites-nous part de vos remarques constructives



Avec

BIEN dans ma **VILLE** 