



Version web

Ville de Saint-Félix

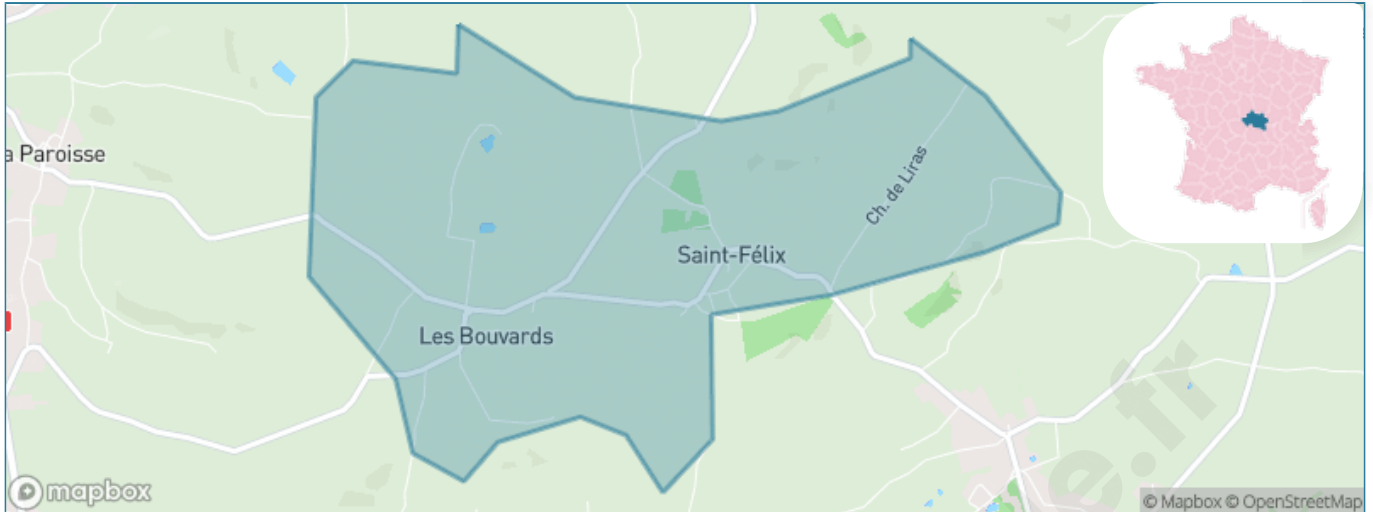
Présenté par

BIEN dans
ma **VILLE** 

Sommaire

Situation géographique	3
Statistiques sur la population	4
Evolution du nombre d'habitants	4
Tranche d'âge	5
0-14 ans	5
15-29 ans	5
30-44 ans	5
45-59 ans	5
60-74 ans	5
75-89 ans	5
90 ans et +	5
Activité professionnelle	5
Agriculteurs	5
Artisans, Commerçants	5
Cadres et sup.	5
Professions intermédiaires	5
Employé	5
Ouvrier	5
Retraité	5
Autres	5
Niveau de diplôme	6
Sans diplôme ou CEP	6
Brevet, BEPC, DNB	6
CAP-BEP ou équivalent	6
BAC ou équivalent	6
BAC+2	6
BAC+3 ou +4	6
BAC+5 ou plus	6
Composition des ménages	6
Couple sans enfant	6
Couple avec enfant(s)	6
Famille monoparentale	6
Colocation / Autre	6
Personnes seules	6
Profils électoraux	7
Premier tour	7
Sécurité	9
Evolution du nombre d'infractions	9
Pour comparer	10
Services à la population	11
Commerce	11
Éducation	11
Villes autour de Saint-Félix	12

Situation géographique



i Informations clés

- **Région** : Auvergne-Rhône-Alpes
- **Département** : Allier
- **Code postal** : 03260
- **Superficie** : 5 km²



Statistiques sur la population



Nombre d'habitants

279



Age moyen

44 ans



Pop active

50.5%



Taux chômage

7.3%



Pop densité

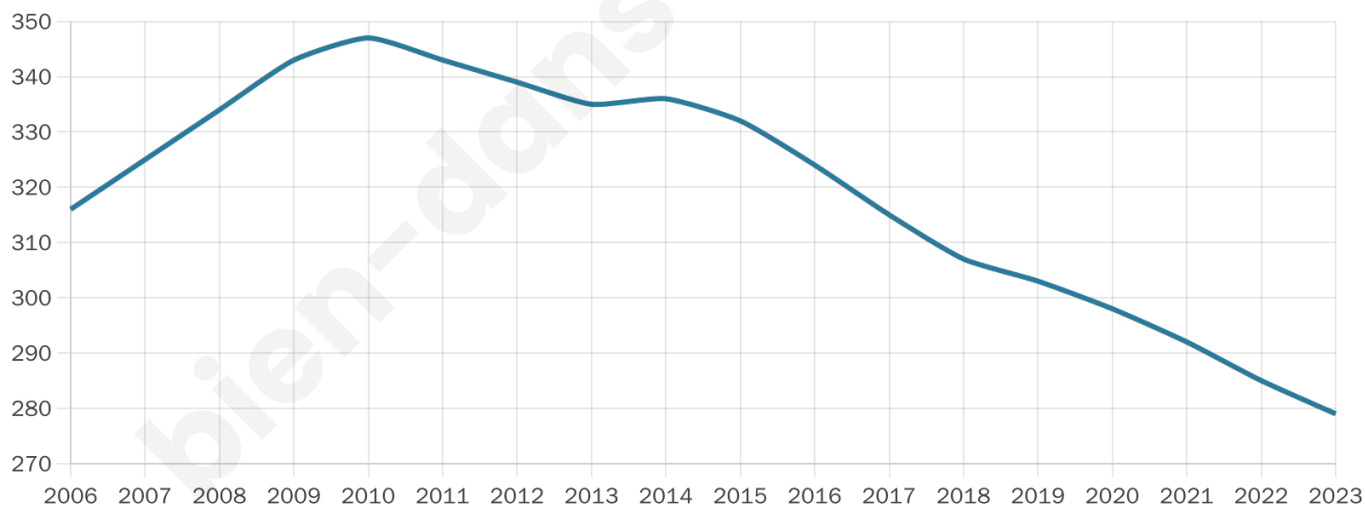
56 h/km²



Revenu moyen

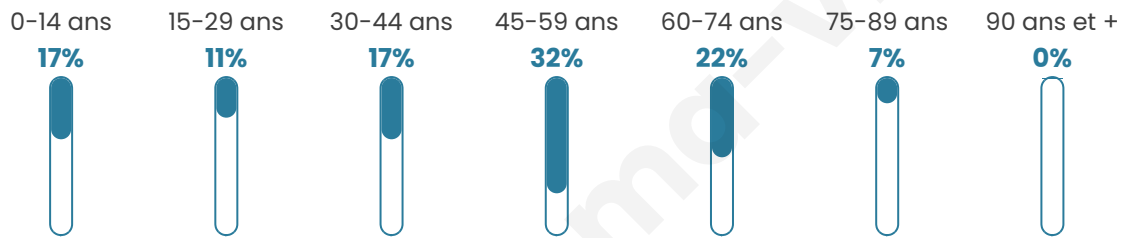
22 730 €/an

Evolution du nombre d'habitants

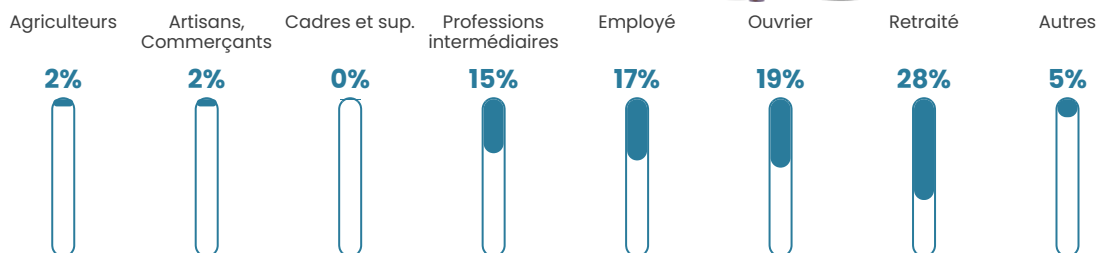


Sources : Institut national de la statistique et des études économiques (insee) selon Les dernières parutions officielles de 2024 portant sur les années 2020, 2021 et 2022.


Tranche d'âge



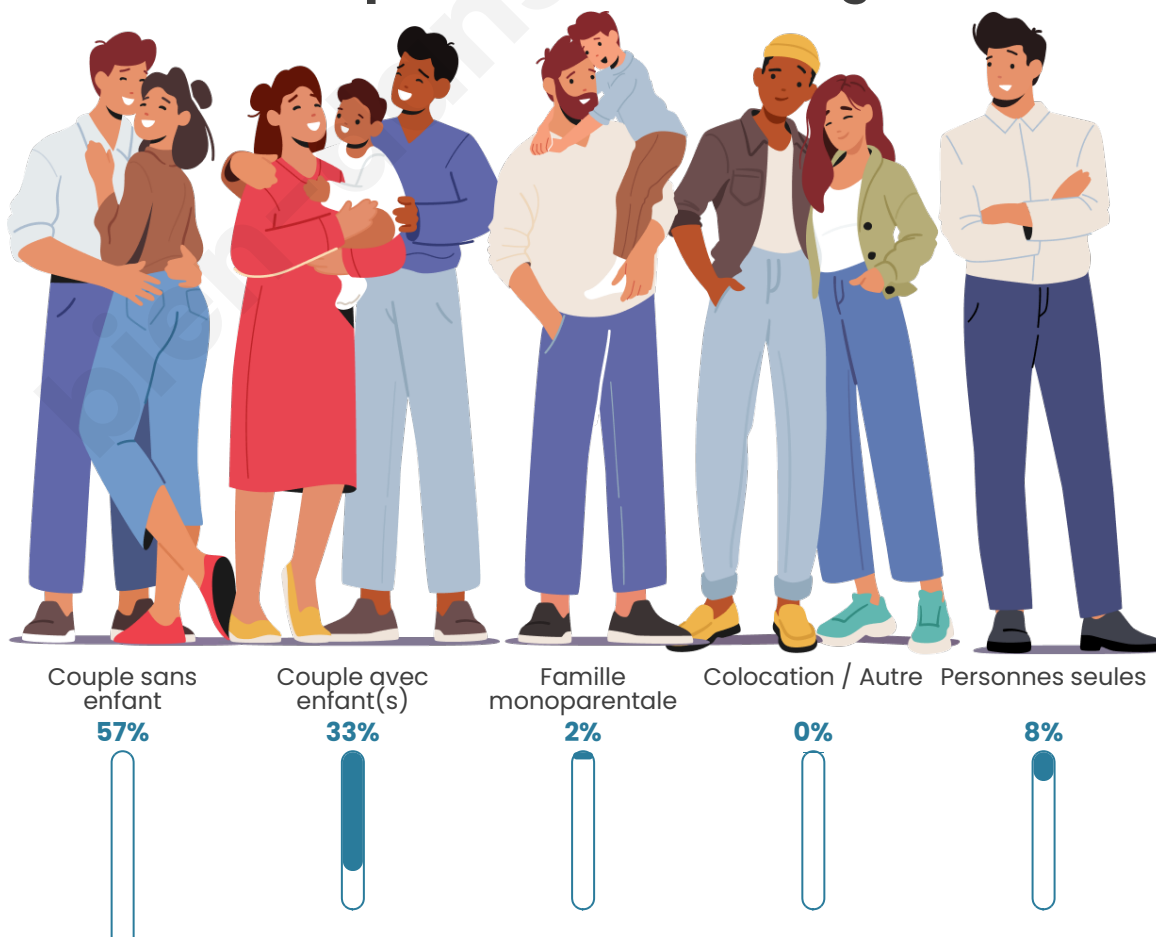
Activité professionnelle



Niveau de diplôme















Composition des ménages





Profils électoraux

Premier tour

	Marine LE PEN	30.15 %
	Emmanuel MACRON	25.13 %
	Jean-Luc MÉLENCHON	12.06 %
	Fabien ROUSSEL	7.04 %
	Éric ZEMMOUR	5.03 %
	Nicolas DUPONT-AIGNAN	5.03 %
	Anne HIDALGO	4.02 %
	Jean LASSALLE	3.52 %
	Valérie PÉCRESSÉ	3.52 %
	Yannick JADOT	3.02 %
	Nathalie ARTHAUD	1.01 %
	Philippe POUTOU	0.50 %

242 inscrits

Participation : 83.88%
Votes blancs : 1.48%
Votes nuls : 0.49%

Second tour



Emmanuel
MACRON

52,44 %



Marine LE PEN

47,56 %

242 inscrits

Participation : 77.27%
Votes blancs : 8.02%
Votes nuls : 4.28%

bien-dans-ma-ville.fr

Sécurité



Agressions physiques / sexuelles

0



Cambriolages

0



Vols / dégradations

0



Stupéfiants

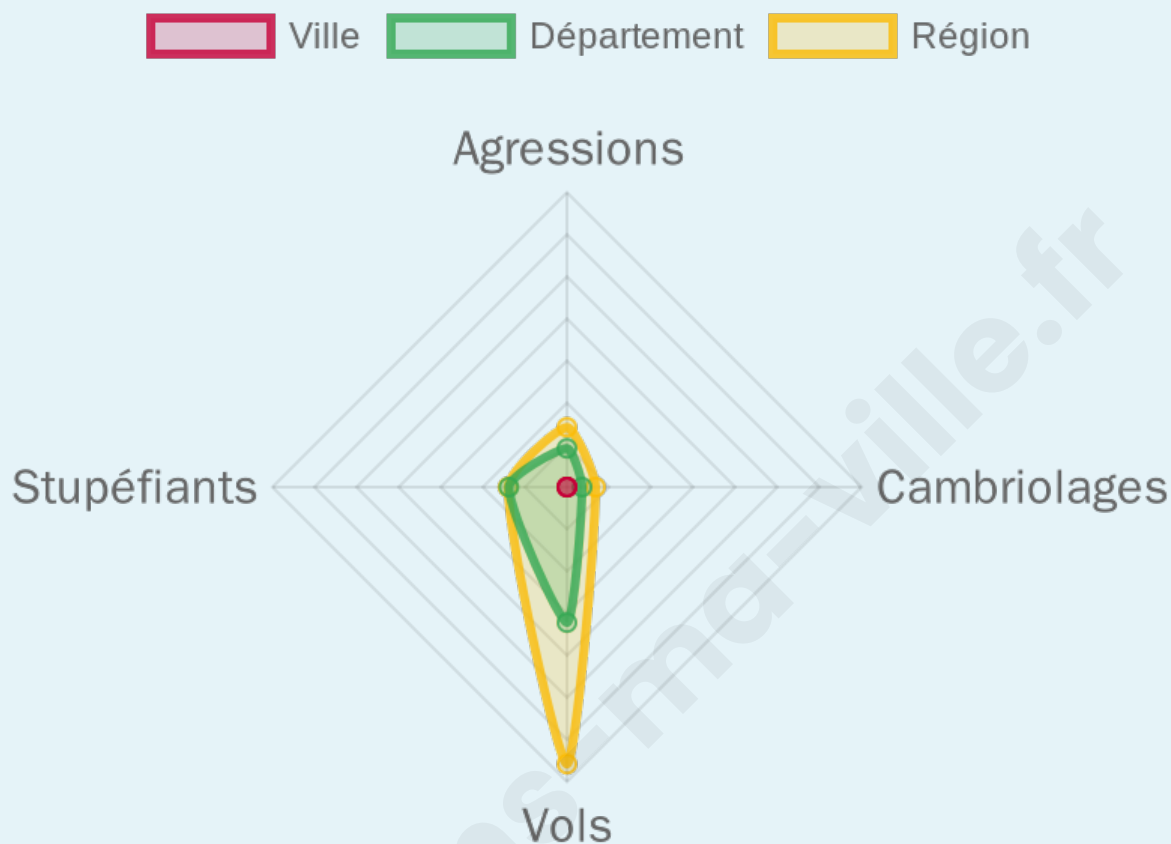
0

Evolution du nombre d'infractions



Pour comparer

(en proportion du nombre d'habitants)



Sources : Bases statistiques communale, départementale et régionale de la délinquance enregistrée par la police et la gendarmerie nationales selon les dernières parutions officielles de 2025 portant sur l'année 2024 ([data.gouv](https://data.gouv.fr)).

Agressions physiques / sexuelles : Violences sexuelles, coups et blessures volontaires intrafamiliaux, coups et blessures volontaires, autres coups, blessures volontaires et vols violents sans arme.

Cambriolages : Cambriolages de logements.

Vols : Vols avec armes, vols d'accessoires sur véhicules, vols dans les véhicules, vols de véhicules, vols sans violence contre des personnes, destructions, dégradations volontaires et escroqueries.

Stupéfiants : Trafic de stupéfiants dont (AFD) et usage de stupéfiants.

Services à la population



Commerce

Hypermarché	X Vichy 11km
Supermarché	X Saint-Germain-des-Fossés 5km
Superette	X Magnet 3km
Boulangerie	X Magnet 3km
Boucherie	X Saint-Gérard-le-Puy 3km
Restaurant	X Sanssat 2km
Garage	X Magnet 2km
Station-service	X Saint-Germain-des-Fossés 5km
Banque	X Saint-Germain-des-Fossés 5km
La poste	X Saint-Germain-des-Fossés 5km
Coiffeur	X Saint-Gérard-le-Puy 3km
Tabac	X Tillé 7km
Bars / discothèque	X Magnet 3km
Bibliothèque	X Varennes-sur-Allier 11km
Cinéma	X Vichy 13km
Vétérinaire	X Saint-Germain-des-Fossés 4km



Santé

Pharmacie	X Saint-Gérard-le-Puy 4km
Hôpital	X Vichy 12km
Laboratoire d'analyses médicales	X Varennes-sur-Allier 11km
Etablissement pour handicapé	X Cusset 11km
EHPA	X Saint-Gérard-le-Puy 3km
Médecin	X Saint-Germain-des-Fossés 5km
Dentiste	X Saint-Germain-des-Fossés 5km
Chirurgien	X Vichy 11km
Dermatologue	X Vichy 13km
Anesthésiste	X Vichy 11km
Gastro-entérologue	X Vichy 11km
Gynécologue	X Vichy 11km
Cancérologue	X Clermont-Ferrand 58km
Neurologue	X Vichy 11km
Ophtalmologue	X Vichy 11km
ORL	X Vichy 13km
Cardiologue	X Vichy 11km
Pédiatre	X Vichy 11km
Pneumologue	X Vichy 12km
Psychologue	X Vichy 12km
Radiologue	X Vichy 12km
Rhumatologue	X Vichy 12km
Sage-femme	X Creuzier-le-Neuf 7km



Éducation

Crèche	X Saint-Gérard-le-Puy 3km
Ecole maternelle Public	1
Ecole maternelle Privé	X Montbrison 83km
Ecole primaire Public	X Magnet 2km
Ecole primaire Privé	X Cusset 11km
Collège Public	X Saint-Germain-des-Fossés 4km
Collège Privé	X Cusset 11km
Lycée Public	X Varennes-sur-Allier 11km
Lycée Privé	X Cusset 11km

Sources : Base Sirene des entreprises et de leurs établissements selon les dernières parutions officielles de 2025 portant sur l'année 2024 ([data.gouv](#)). Liste, localisation et tarifs des professionnels de santé selon les dernières parutions officielles de 2025 portant sur l'année 2024 ([opendatasoft](#)) et FINISS Extraction du Fichier des établissements selon les dernières parutions officielles de 2025 portant sur l'année 2024 ([data.gouv](#)). Adresse et géolocalisation des établissements d'enseignement du premier et second degrés selon les dernières parutions officielles de 2025 portant sur l'année 2024 ([data.education.gouv](#))

Villes autour de Saint-Félix

Ville	Habitants	Superficie	Pop densité	Pop active	Taux chômage	Revenu moyen	Prix immobilier
Marcenat	386	18 km ²	21 h/km ²	47.4%	3.1%	22 920 €/an	1 291 €/m ²
Magnet	1 053	12 km ²	88 h/km ²	50.7%	4.5%	22 400 €/an	992 €/m ²
Saint-Gérand-le-Puy	963	19 km ²	51 h/km ²	41.8%	5.2%	20 990 €/an	868 €/m ²
Billy (1 avis)	817	10 km ²	82 h/km ²	43%	4.2%	22 090 €/an	1 164 €/m ²
Seuillet	479	9 km ²	53 h/km ²	49.5%	2.1%	22 670 €/an	1 303 €/m ²
Sanssat	276	8 km ²	35 h/km ²	46.7%	3.6%	20 870 €/an	631 €/m ²
Langy	280	7 km ²	40 h/km ²	47.1%	5.7%	22 900 €/an	918 €/m ²
Saint-Germain-des-Fossés (1 avis)	3 579	8 km ²	447 h/km ²	42.6%	5.6%	20 490 €/an	1 106 €/m ²
Périgny	484	27 km ²	18 h/km ²	42.4%	4.5%	20 560 €/an	1 204 €/m ²
Créchy	428	11 km ²	39 h/km ²	45.6%	3.5%	22 140 €/an	846 €/m ²
Bost	183	9 km ²	20 h/km ²	49.7%	2.2%	22 380 €/an	681 €/m ²
Billezois	363	15 km ²	24 h/km ²	46.3%	4.1%	21 310 €/an	783 €/m ²
Creuzier-le-Neuf	1 225	10 km ²	123 h/km ²	47.6%	2.8%	24 310 €/an	1 136 €/m ²
Saint-Étienne-de-Vicq (1 avis)	523	19 km ²	28 h/km ²	48.6%	3.6%	23 060 €/an	793 €/m ²
Montaigu-le-Blin	300	13 km ²	23 h/km ²	42%	2.7%	20 670 €/an	2 247 €/m ²

bien-dans-ma-ville.fr



Vous aimez votre ville ? Notez-la !

Et faites-nous part de vos remarques constructives



Avec

BIEN dans
ma **VILLE** 