



Version web

Ville de Saint-Féliu- d'Amont

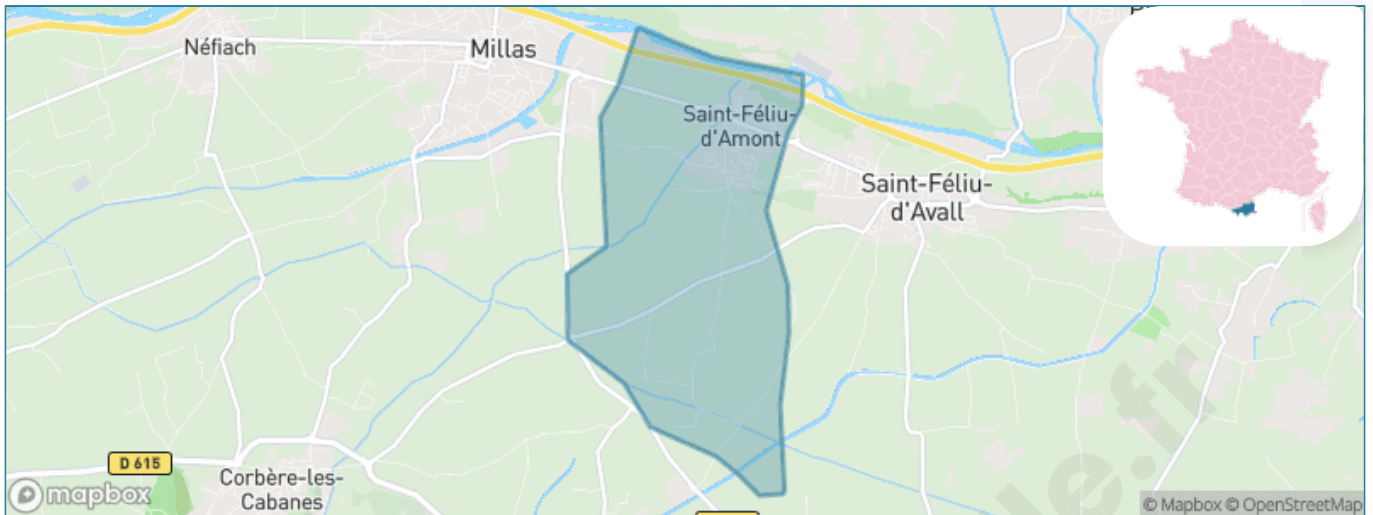
Présenté par

BIEN dans ma **VILLE** 

Sommaire

Situation géographique	3
Statistiques sur la population	4
Evolution du nombre d'habitants	4
Tranche d'âge	5
0-14 ans	5
15-29 ans	5
30-44 ans	5
45-59 ans	5
60-74 ans	5
75-89 ans	5
90 ans et +	5
Activité professionnelle	5
Agriculteurs	5
Artisans, Commerçants	5
Cadres et sup.	5
Professions intermédiaires	5
Employé	5
Ouvrier	5
Retraité	5
Autres	5
Niveau de diplôme	6
Sans diplôme ou CEP	6
Brevet, BEPC, DNB	6
CAP-BEP ou équivalent	6
BAC ou équivalent	6
BAC+2	6
BAC+3 ou +4	6
BAC+5 ou plus	6
Composition des ménages	6
Couple sans enfant	6
Couple avec enfant(s)	6
Famille monoparentale	6
Colocation / Autre	6
Personnes seules	6
Profil électoraux	7
Premier tour	7
Sécurité	8
Evolution du nombre d'infractions	8
Pour comparer	9
Services à la population	10
Commerce	10
Éducation	10
Villes autour de Saint-Féliu-d'Amont	12
Avis sur la ville de Saint-Féliu-d'Amont	13
Moyenne par critère	13
Villes autour de Saint-Féliu-d'Amont	13
Répartition des avis par note	13
Répartition des avis par note	13

Situation géographique



i Informations clés

- **Région** : Occitanie
- **Département** : Pyrénées-Orientales
- **Code postal** : 66170
- **Superficie** : 6 km²



Statistiques sur la population



Nombre d'habitants

1 292



Age moyen

38 ans



Pop active

49.2%



Taux chômage

8.2%



Pop densité

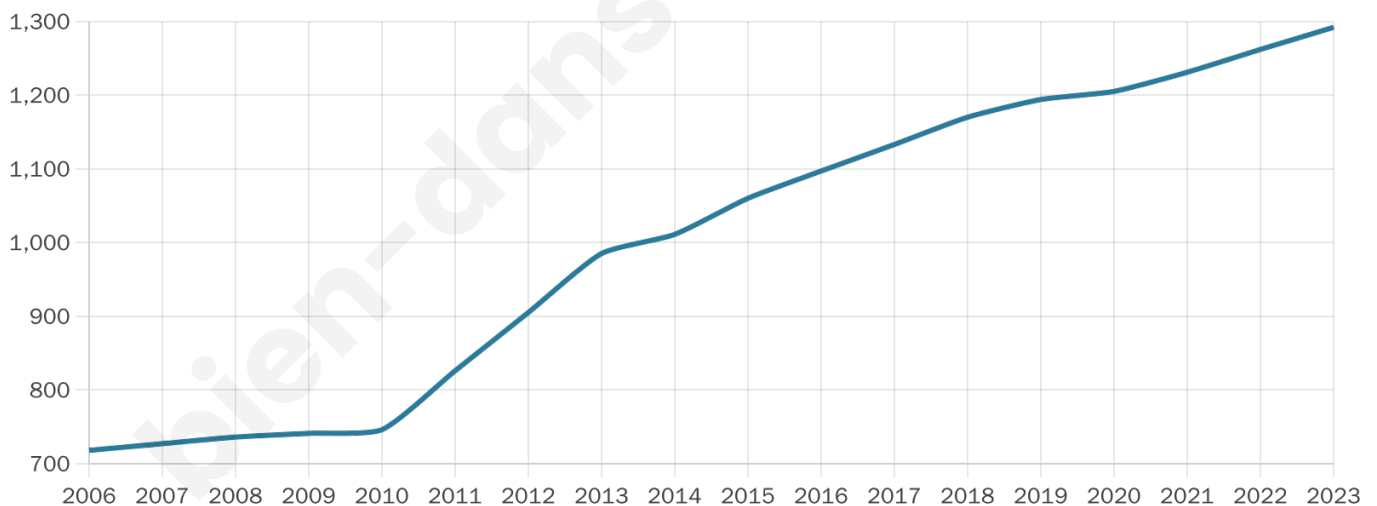
215 h/km²



Revenu moyen

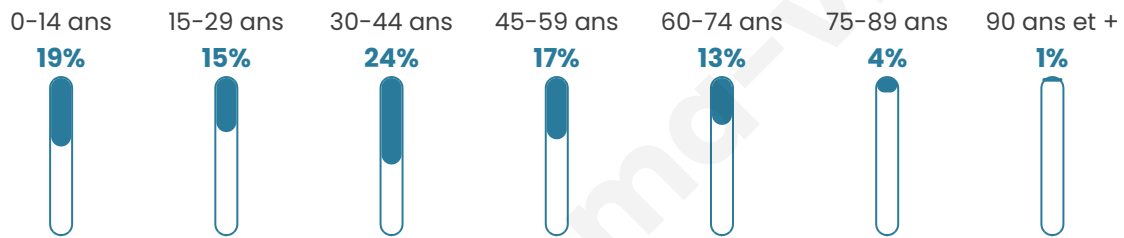
21 980 €/an

Evolution du nombre d'habitants

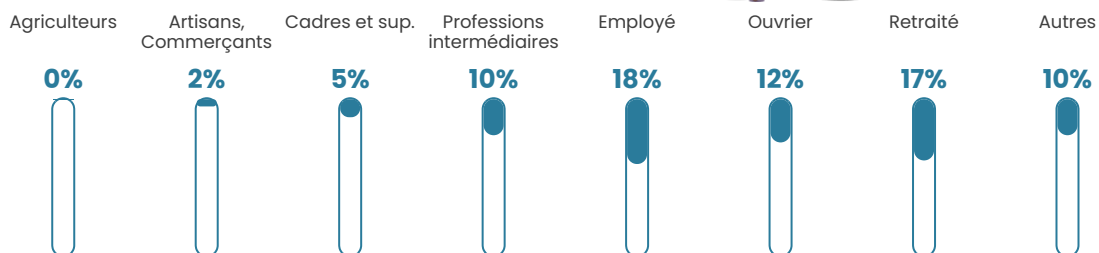


Sources : Institut national de la statistique et des études économiques (insee) selon Les dernières parutions officielles de 2024 portant sur les années 2020, 2021 et 2022.

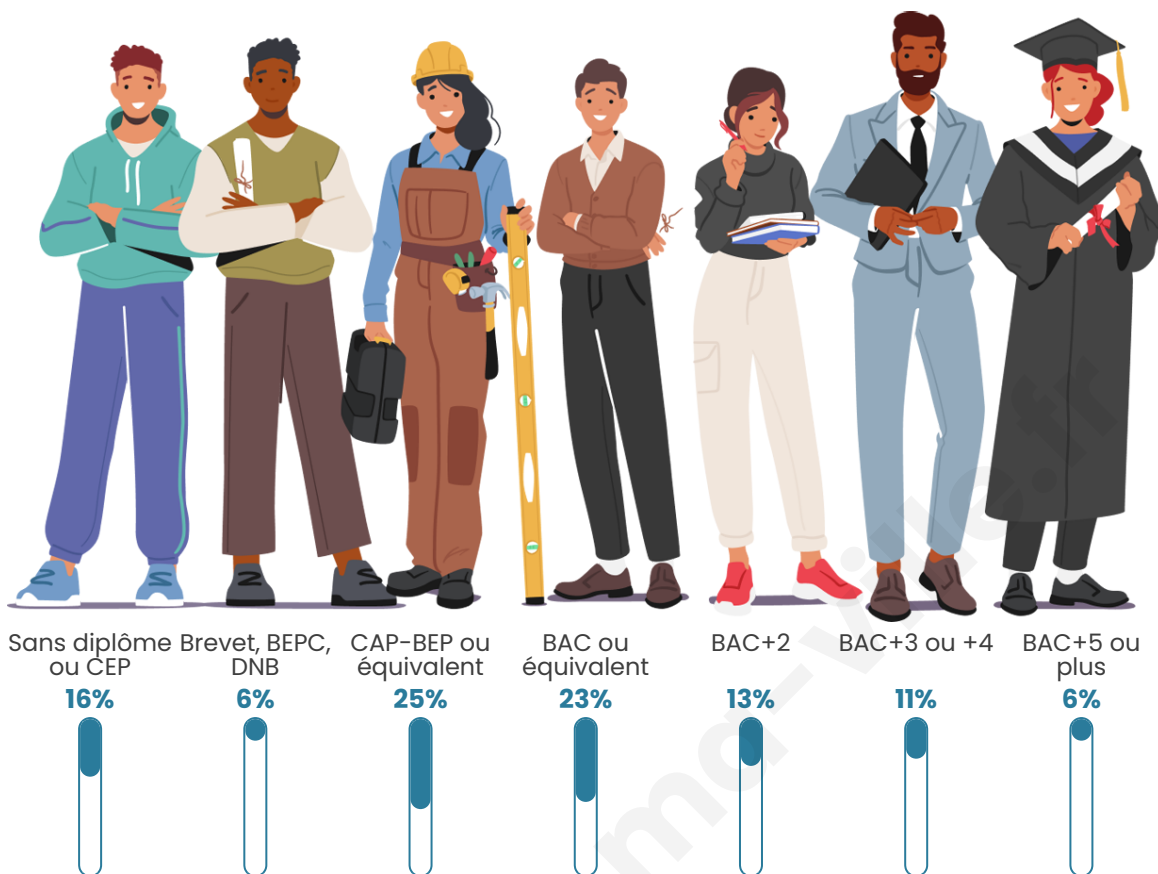
Tranche d'âge




Activité professionnelle



Niveau de diplôme















Composition des ménages





Profils électoraux

Premier tour

	Marine LE PEN	38.79 %
	Emmanuel MACRON	17.21 %
	Jean-Luc MÉLENCHON	15.51 %
	Jean LASSALLE	7.76 %
	Éric ZEMMOUR	4.94 %
	Anne HIDALGO	3.67 %
	Yannick JADOT	3.53 %
	Valérie PÉCRESSE	2.54 %
	Nicolas DUPONT-AIGNAN	2.12 %
	Fabien ROUSSEL	1.83 %
	Nathalie ARTHAUD	1.27 %
	Philippe POUTOU	0.85 %

Second tour

	Emmanuel MACRON	40,03 %
	Marine LE PEN	59,97 %

868 inscrits

Participation : 82.37%

Votes blancs : 8.67%

Votes nuls : 2.24%

868 inscrits

Participation : 83.99%

Votes blancs : 2.33%

Votes nuls : 0.41%

Sécurité



Agressions physiques / sexuelles

0



Cambriolages

0



Vols / dégradations

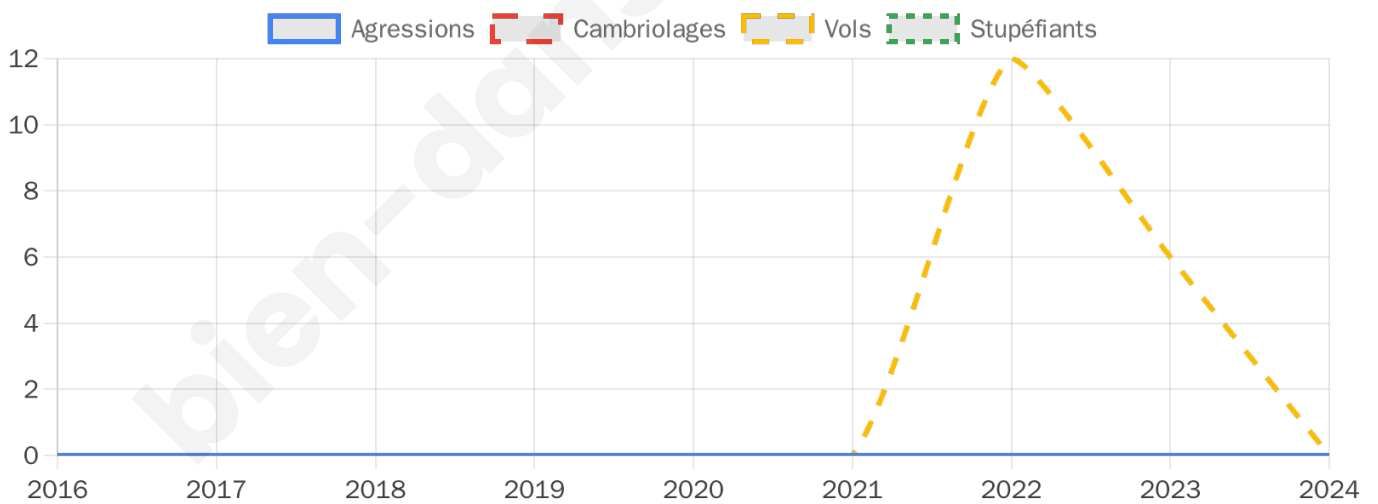
0



Stupéfiants

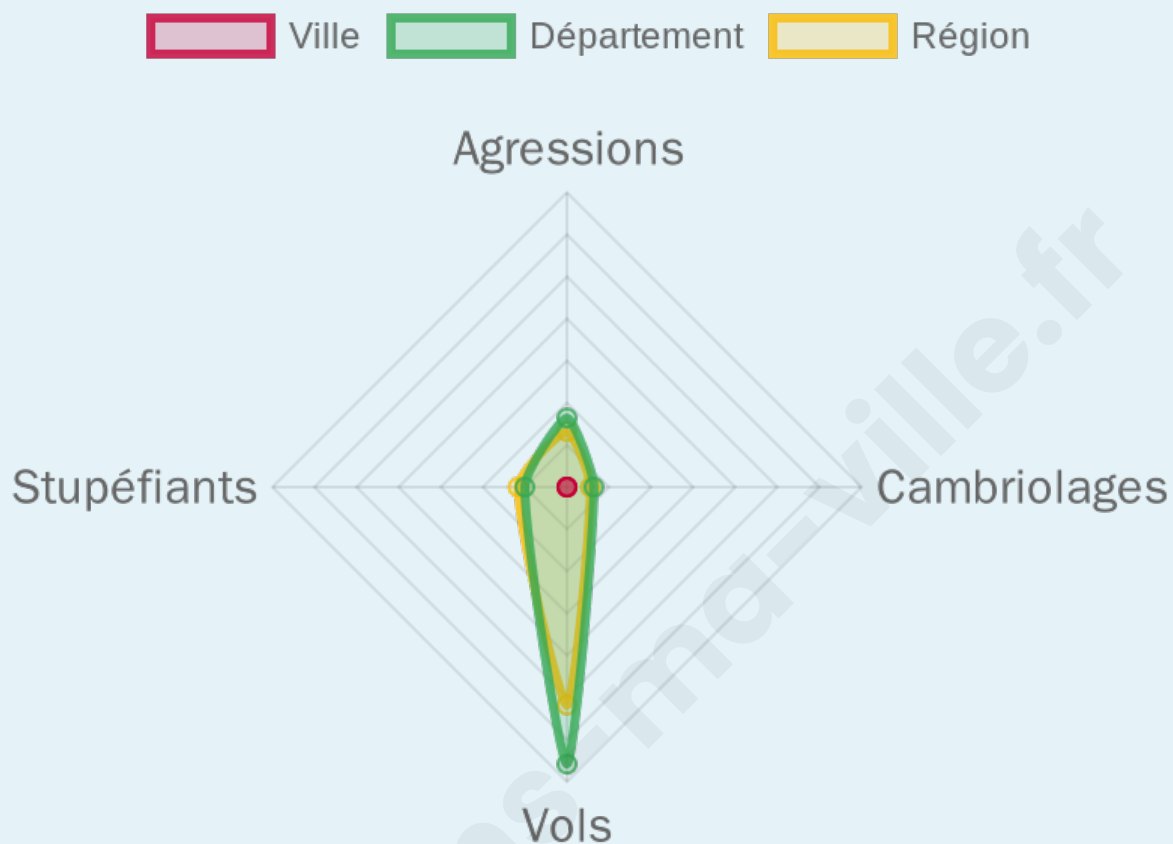
0

Evolution du nombre d'infractions



Pour comparer

(en proportion du nombre d'habitants)



Sources : Bases statistiques communale, départementale et régionale de la délinquance enregistrée par la police et la gendarmerie nationales selon les dernières parutions officielles de 2025 portant sur l'année 2024 ([data.gouv](https://data.gouv.fr)).

Agressions physiques / sexuelles : Violences sexuelles, coups et blessures volontaires intrafamiliaux, coups et blessures volontaires, autres coups, blessures volontaires et vols violents sans arme.

Cambriolages : Cambriolages de logements.

Vols : Vols avec armes, vols d'accessoires sur véhicules, vols dans les véhicules, vols de véhicules, vols sans violence contre des personnes, destructions, dégradations volontaires et escroqueries.

Stupéfiants : Trafic de stupéfiants dont (AFD) et usage de stupéfiants.

Services à la population



Commerce

Hypermarché	X Ille-sur-Têt 7km
Supermarché	X Millas 2km
Superette	X Saint-Félicu-d'Avall 2km
Boulangerie	X Saint-Félicu-d'Avall 2km
Boucherie	X Saint-Félicu-d'Avall 2km
Restaurant	X Millas 1km
Garage	2
Station-service	X Millas 2km
Banque	X Millas 2km
La poste	1
Coiffeur	2
Tabac	1
Bars / discothèque	X Saint-Félicu-d'Avall 2km
Bibliothèque	X Saint-Félicu-d'Avall 1km
Cinéma	X Ille-sur-Têt 8km
Vétérinaire	X Corneilla-la-Rivière 2km



Santé

Pharmacie	X Saint-Félicu-d'Avall 2km
Hôpital	X Perpignan 14km
Laboratoire d'analyses médicales	X Thuir 7km
Etablissement pour handicapé	X Le Soler 8km
EHPA	X Millas 2km
Médecin	X Saint-Félicu-d'Avall 1km
Dentiste	X Saint-Félicu-d'Avall 1km
Chirurgien	X Corneilla-la-Rivière 2km
Dermatologue	X Toulouges 10km
Anesthésiste	X Corneilla-la-Rivière 2km
Gastro-entérologue	X Perpignan 12km
Gynécologue	X Corneilla-la-Rivière 2km
Cancérologue	X Perpignan 12km
Neurologue	X Corneilla-la-Rivière 2km
Ophthalmologue	X Corneilla-la-Rivière 2km
ORL	X Corneilla-la-Rivière 2km
Cardiologue	X Corneilla-la-Rivière 2km
Pédiatre	X Corneilla-la-Rivière 2km
Pneumologue	X Saint-Estève 12km
Psychologue	X Corneilla-la-Rivière 2km
Radiologue	X Corneilla-la-Rivière 2km
Rhumatologue	X Corneilla-la-Rivière 2km
Sage-femme	X Corneilla-la-Rivière 2km



Éducation

Crèche	1
Ecole maternelle Public	X Saint-Félicu-d'Avall 2km
Ecole maternelle Privé	X Perpignan 14km
Ecole primaire Public	1
Ecole primaire Privé	X Le Soler 9km
Collège Public	X Millas 2km
Collège Privé	X Le Soler 5km
Lycée Public	X Perpignan 14km
Lycée Privé	X Perpignan 11km

Sources : Base Sirene des entreprises et de leurs établissements selon les dernières parutions officielles de 2025 portant sur l'année 2024 ([data.gouv](#)). Liste, localisation et tarifs des professionnels de santé selon les dernières parutions officielles de 2025 portant sur l'année 2024 ([opendatasoft](#)) et FINISS Extraction du Fichier des établissements selon les dernières parutions officielles de 2025 portant sur

l'année 2024 ([data.gouv](https://data.gouv.fr)). Adresse et géolocalisation des établissements d'enseignement du premier et second degrés selon les dernières parutions officielles de 2025 portant sur l'année 2024 ([data.education.gouv](https://data.education.gouv.fr))

bien-dans-ma-ville.fr

Villes autour de Saint-Féliu-d'Amont

Ville	Habitants	Superficie	Pop densité	Pop active	Taux chômage	Revenu moyen	Prix immobilier
Saint-Féliu-d'Avall (7 avis)	2 950	10 km ²	295 h/km ²	47.8%	7.1%	21 220 €/an	1 771 €/m ²
Corneilla-la-Rivière (6 avis)	2 004	11 km ²	182 h/km ²	47%	6.7%	21 830 €/an	1 436 €/m ²
Millas (1 avis)	4 417	19 km ²	232 h/km ²	38.2%	6.5%	19 800 €/an	1 705 €/m ²
Néfiach (1 avis)	1 383	8 km ²	173 h/km ²	45%	6.6%	20 890 €/an	1 328 €/m ²
Pézilla-la-Rivière (3 avis)	4 129	15 km ²	275 h/km ²	43.5%	5.9%	20 970 €/an	2 042 €/m ²
Corbère-les-Cabanes (1 avis)	1 213	4 km ²	303 h/km ²	45.3%	4.3%	21 840 €/an	1 439 €/m ²
Corbère	781	7 km ²	112 h/km ²	51.2%	5.2%	22 600 €/an	1 731 €/m ²
Thuir (24 avis)	8 243	19 km ²	434 h/km ²	41.1%	6.5%	21 270 €/an	2 249 €/m ²
Camélas	461	12 km ²	38 h/km ²	40.8%	4.1%	24 890 €/an	1 552 €/m ²
Le Soler (11 avis)	7 942	10 km ²	794 h/km ²	44.2%	6.8%	21 310 €/an	2 040 €/m ²
Villeneuve-la-Rivière (1 avis)	1 360	4 km ²	340 h/km ²	46.6%	5.4%	21 980 €/an	1 731 €/m ²
Castelnou (1 avis)	280	19 km ²	15 h/km ²	46.8%	3.6%	23 220 €/an	1 896 €/m ²
Saint-Michel-de-Llotes	364	8 km ²	46 h/km ²	44.5%	2.2%	21 400 €/an	1 813 €/m ²
Montner (2 avis)	324	11 km ²	29 h/km ²	46.3%	7.4%	21 230 €/an	1 562 €/m ²
Sainte-Colombe-de-la-Commanderie	183	4 km ²	46 h/km ²	43.2%	4.9%	31 710 €/an	2 318 €/m ²

Avis sur la ville de Saint-Féliu-d'Amont



Moyenne par critère



Villes autour de Saint-Féliu-d'Amont

Ville	Note globale	Sécurité	Éducation	Sport Loisir	Environnement	Vie pratique
Saint-Féliu-d'Avall (7 avis)	4.1	3.9	4.3	4.4	3.9	4.3
Corneilla-la-Rivière (6 avis)	3.7	3.7	3.7	3.5	4.2	3.5
Millas (1 avis)	3.0	3.0	4.0	3.0	3.0	2.0
Néfiach (1 avis)	4.4	5.0	4.0	5.0	4.0	4.0
Pézilla-la-Rivière (3 avis)	3.1	3.7	3.3	2.3	3.7	2.3
Corbère-les-Cabanes (1 avis)	3.4	5.0	4.0	0.0	5.0	3.0
Corbère	-	-	-	-	-	-
Thuir (24 avis)	3.7	3.3	3.6	4.0	3.6	3.9
Camélas	-	-	-	-	-	-
Le Soler (11 avis)	3.9	4.2	4.0	3.8	3.7	3.9
Villeneuve-la-Rivière (1 avis)	3.0	4.0	4.0	3.0	2.0	2.0
Castelnou (1 avis)	4.0	5.0	3.0	4.0	5.0	3.0
Saint-Michel-de-Llotes	-	-	-	-	-	-
Montner (2 avis)	4.5	5.0	4.5	5.0	5.0	3.0
Sainte-Colombe-de-la-Commanderie	-	-	-	-	-	-



Vous aimez votre ville ? Notez-la !

Et faites-nous part de vos remarques constructives



Avec

BIEN dans
ma **VILLE** 