



Version web

# Ville de Saint-Exupéry- les-Roches

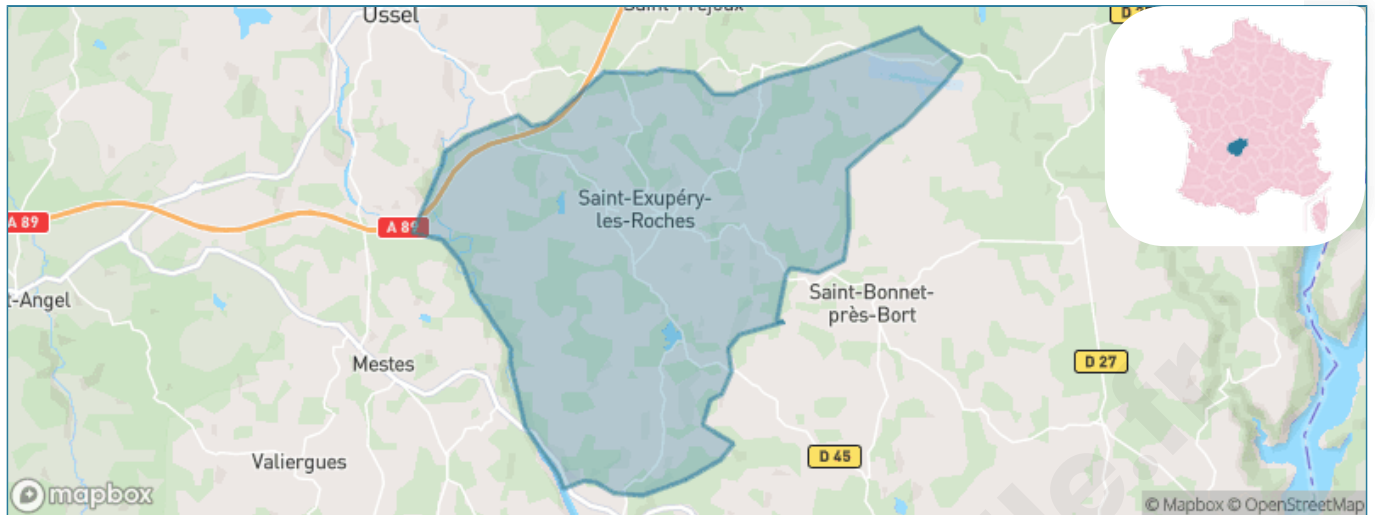
Présenté par

**BIEN** dans  
ma **VILLE** 

# Sommaire

Situation géographique .....	3
Statistiques sur la population .....	4
Evolution du nombre d'habitants .....	4
Tranche d'âge .....	5
0-14 ans .....	5
15-29 ans .....	5
30-44 ans .....	5
45-59 ans .....	5
60-74 ans .....	5
75-89 ans .....	5
90 ans et + .....	5
Activité professionnelle .....	5
Agriculteurs .....	5
Artisans, Commerçants .....	5
Cadres et sup. ....	5
Professions intermédiaires .....	5
Employé .....	5
Ouvrier .....	5
Retraité .....	5
Autres .....	5
Niveau de diplôme .....	6
Sans diplôme ou CEP .....	6
Brevet, BEPC, DNB .....	6
CAP-BEP ou équivalent .....	6
BAC ou équivalent .....	6
BAC+2 .....	6
BAC+3 ou +4 .....	6
BAC+5 ou plus .....	6
Composition des ménages .....	6
Couple sans enfant .....	6
Couple avec enfant(s) .....	6
Famille monoparentale .....	6
Colocation / Autre .....	6
Personnes seules .....	6
Profils électoraux .....	7
Premier tour .....	7
Sécurité .....	8
Evolution du nombre d'infractions .....	8
Pour comparer .....	9
Services à la population .....	10
Commerce .....	10
Éducation .....	10
Villes autour de Saint-Exupéry-les-Roches .....	11

# Situation géographique



## i Informations clés

- **Région** : Nouvelle-Aquitaine
- **Département** : Corrèze
- **Code postal** : 19200
- **Superficie** : 37 km<sup>2</sup>



# Statistiques sur la population



Nombre d'habitants

**591**



Age moyen

**45 ans**



Pop active

**47.5%**



Taux chômage

**3.2%**



Pop densité

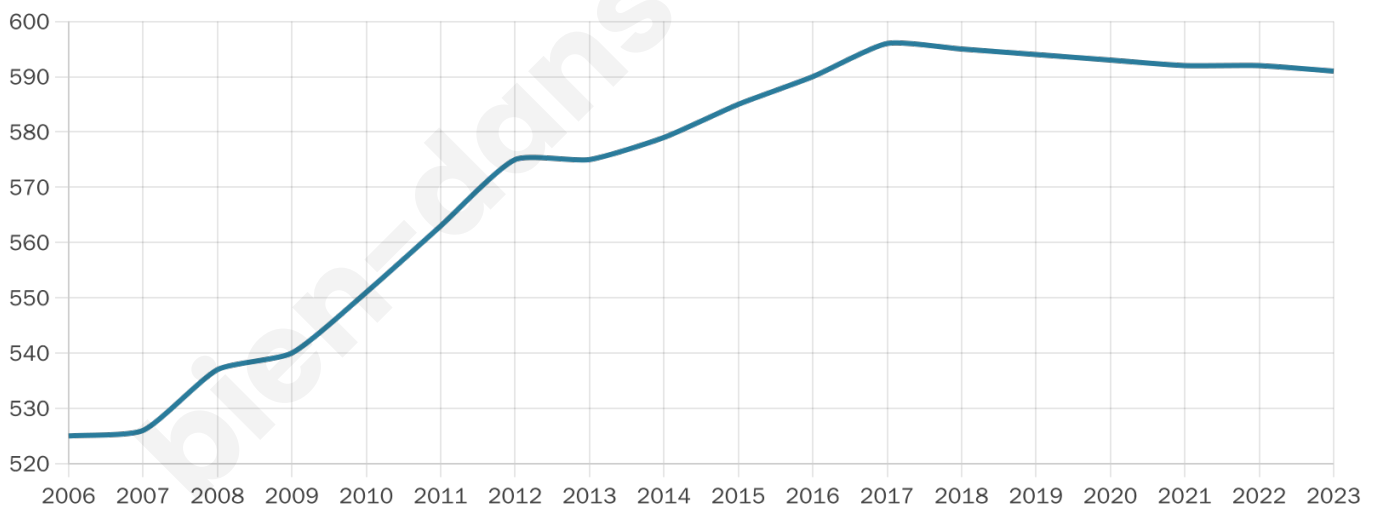
**16 h/km<sup>2</sup>**



Revenu moyen

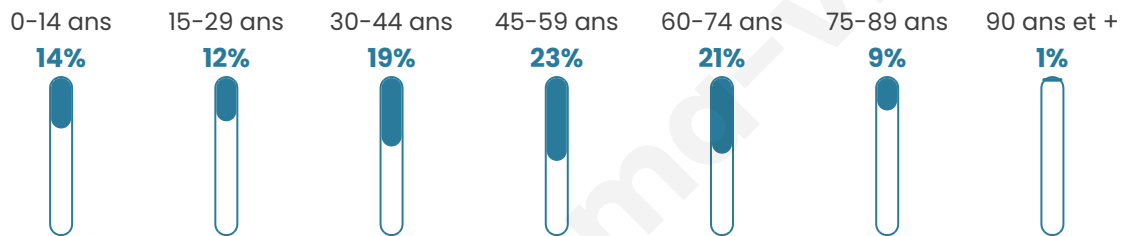
**24 350 €/an**

## Evolution du nombre d'habitants

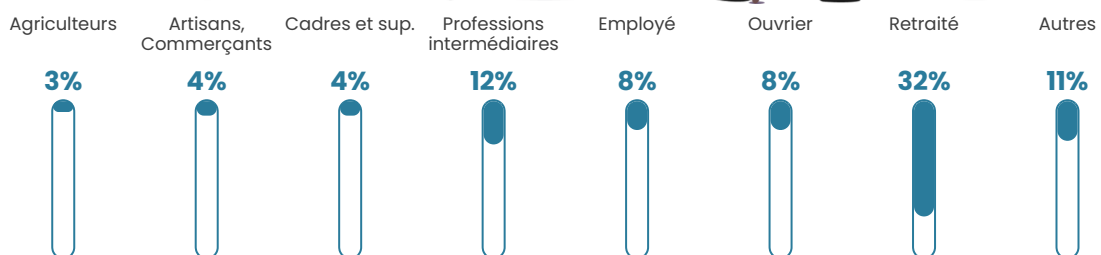


Sources : Institut national de la statistique et des études économiques (insee) selon Les dernières parutions officielles de 2024 portant sur les années 2020, 2021 et 2022.

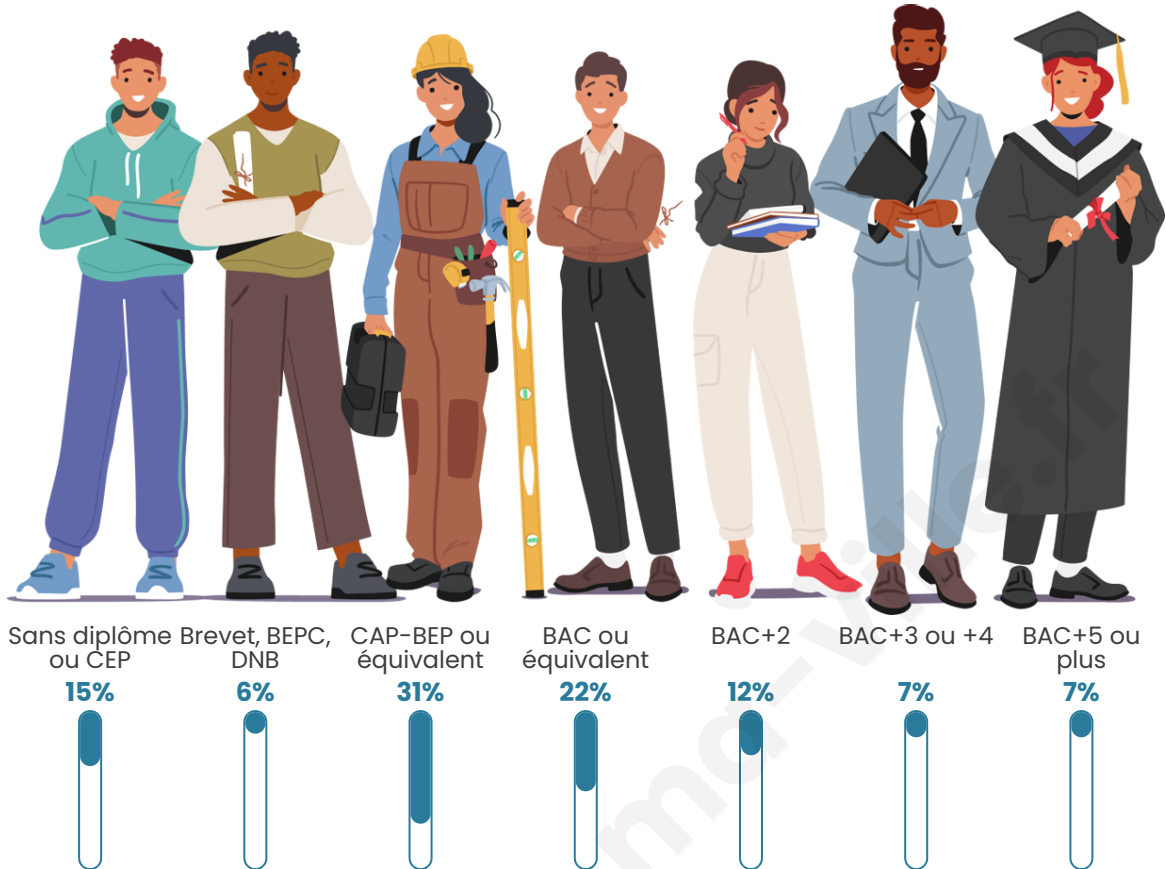
## Tranche d'âge




## Activité professionnelle



## Niveau de diplôme



## Composition des ménages



# Profils électoraux

## Premier tour

	Emmanuel MACRON	23.85 %
	Marine LE PEN	23.85 %
	Jean-Luc MÉLENCHON	12.25 %
	Valérie PÉCRESSÉ	10.50 %
	Jean LASSALLE	9.63 %
	Éric ZEMMOUR	7.00 %
	Fabien ROUSSEL	4.60 %
	Yannick JADOT	3.28 %
	Nicolas DUPONT- AIGNAN	2.63 %
	Anne HIDALGO	1.31 %
	Philippe POUTOU	0.66 %
	Nathalie ARTHAUD	0.44 %



### 555 inscrits

Participation : 84.32%

Votes blancs : 2.14%

Votes nuls : 0.21%

## Second tour

	Emmanuel MACRON	51,47 %
	Marine LE PEN	48,53 %

### 554 inscrits

Participation : 79.96%

Votes blancs : 3.16%

Votes nuls : 12.64%

# Sécurité



Agressions physiques / sexuelles

0



Cambriolages

0



Vols / dégradations

0



Stupéfiants

0

## Evolution du nombre d'infractions



## Pour comparer

(en proportion du nombre d'habitants)



Sources : Bases statistiques communale, départementale et régionale de la délinquance enregistrée par la police et la gendarmerie nationales selon les dernières parutions officielles de 2025 portant sur l'année 2024 ([data.gouv](https://data.gouv.fr)).

Agressions physiques / sexuelles : Violences sexuelles, coups et blessures volontaires intrafamiliaux, coups et blessures volontaires, autres coups, blessures volontaires et vols violents sans arme.

Cambriolages : Cambriolages de logements.

Vols : Vols avec armes, vols d'accessoires sur véhicules, vols dans les véhicules, vols de véhicules, vols sans violence contre des personnes, destructions, dégradations volontaires et escroqueries.

Stupéfiants : Trafic de stupéfiants dont (AFD) et usage de stupéfiants.

# Services à la population



## Commerce

Hypermarché	X <a href="#">Ussel</a> 7km
Supermarché	X <a href="#">Ussel</a> 7km
Superette	X <a href="#">Ussel</a> 7km
Boulangerie	2
Boucherie	X <a href="#">Ussel</a> 7km
Restaurant	1
Garage	1
Station-service	X <a href="#">Ussel</a> 6km
Banque	X <a href="#">Ussel</a> 6km
La poste	X <a href="#">Ussel</a> 6km
Coiffeur	2
Tabac	X <a href="#">Ussel</a> 7km
Bars / discothèque	X <a href="#">Mestes</a> 6km
Bibliothèque	X <a href="#">Ussel</a> 6km
Cinéma	X <a href="#">Ussel</a> 7km
Vétérinaire	X <a href="#">Ussel</a> 6km



## Santé

Pharmacie	X <a href="#">Ussel</a> 6km
Hôpital	X <a href="#">Ussel</a> 6km
Laboratoire d'analyses médicales	X <a href="#">Ussel</a> 6km
Etablissement pour handicapé	X <a href="#">Ussel</a> 6km
EHPA	X <a href="#">Ussel</a> 6km
Médecin	X <a href="#">Ussel</a> 6km
Dentiste	X <a href="#">Ussel</a> 6km
Chirurgien	X <a href="#">Ussel</a> 7km
Dermatologue	X <a href="#">Ussel</a> 7km
Anesthésiste	X <a href="#">Beaumont</a> 60km
Gastro-entérologue	X <a href="#">Ussel</a> 6km
Gynécologue	X <a href="#">Treignac</a> 46km
Cancérologue	X <a href="#">Clermont-Ferrand</a> 64km
Neurologue	X <a href="#">Sainte-Fortunade</a> 59km
Ophtalmologue	X <a href="#">Aubusson</a> 52km
ORL	X <a href="#">Laguenne-sur-Avalouze</a> 56km
Cardiologue	X <a href="#">Ussel</a> 6km
Pédiatre	X <a href="#">Muroi</a> 44km
Pneumologue	X <a href="#">Riom-ès-Montagnes</a> 34km
Psychologue	X <a href="#">Saint-Illide</a> 50km
Radiologue	X <a href="#">Ussel</a> 6km
Rhumatologue	X <a href="#">Tulle</a> 56km
Sage-femme	X <a href="#">Ussel</a> 7km



## Éducation

Crèche	X <a href="#">Saint-Victour</a> 5km
Ecole maternelle Public	X <a href="#">Ussel</a> 7km
Ecole maternelle Privé	X <a href="#">Molières</a> 89km
Ecole primaire Public	X <a href="#">Saint-Bonnet-près-Bort</a> 3km
Ecole primaire Privé	X <a href="#">Ussel</a> 7km
Collège Public	X <a href="#">Ussel</a> 7km
Collège Privé	X <a href="#">Ussel</a> 7km
Lycée Public	X <a href="#">Ussel</a> 6km
Lycée Privé	X <a href="#">Ussel</a> 7km

Sources : Base Sirene des entreprises et de leurs établissements selon les dernières parutions officielles de 2025 portant sur l'année 2024 ([data.gouv](#)). Liste, localisation et tarifs des professionnels de santé selon les dernières parutions officielles de 2025 portant sur l'année 2024 ([opendatasoft](#)) et FINISS Extraction du Fichier des établissements selon les dernières parutions officielles de 2025 portant sur l'année 2024 ([data.gouv](#)). Adresse et géolocalisation des établissements d'enseignement du premier et second degrés selon les dernières parutions officielles de 2025 portant sur l'année 2024 ([data.education.gouv](#))

## Villes autour de Saint-Exupéry-les-Roches

Ville	Habitants	Superficie	Pop densité	Pop active	Taux chômage	Revenu moyen	Prix immobilier
Saint-Fréjoux	260	24 km <sup>2</sup>	11 h/km <sup>2</sup>	46.9%	2.7%	22 230 €/an	1 100 €/m <sup>2</sup>
Veyrières	83	4 km <sup>2</sup>	21 h/km <sup>2</sup>	44.6%	8.4%	NC	406 €/m <sup>2</sup>
Saint-Bonnet-près-Bort	188	17 km <sup>2</sup>	11 h/km <sup>2</sup>	52.7%	1.6%	20 440 €/an	1 188 €/m <sup>2</sup>
Mestes	341	11 km <sup>2</sup>	31 h/km <sup>2</sup>	49.6%	2.9%	23 910 €/an	827 €/m <sup>2</sup>
Saint-Victour	199	14 km <sup>2</sup>	14 h/km <sup>2</sup>	47.7%	5%	23 370 €/an	1 505 €/m <sup>2</sup>
Ussel (9 avis)	9 187	50 km <sup>2</sup>	184 h/km <sup>2</sup>	43%	4.6%	21 320 €/an	1 031 €/m <sup>2</sup>
Thalamy	107	11 km <sup>2</sup>	10 h/km <sup>2</sup>	42.1%	4.7%	22 830 €/an	NC
Valiergues	157	13 km <sup>2</sup>	12 h/km <sup>2</sup>	51%	1.3%	25 820 €/an	1 280 €/m <sup>2</sup>
Margerides	271	11 km <sup>2</sup>	25 h/km <sup>2</sup>	55.4%	5.2%	21 910 €/an	997 €/m <sup>2</sup>
Saint-Étienne-la-Geneste	87	5 km <sup>2</sup>	17 h/km <sup>2</sup>	54%	6.9%	NC	1 307 €/m <sup>2</sup>
Saint-Étienne-aux-Clos	246	34 km <sup>2</sup>	7 h/km <sup>2</sup>	39.4%	2.8%	21 390 €/an	982 €/m <sup>2</sup>
Chirac-Bellevue	272	20 km <sup>2</sup>	14 h/km <sup>2</sup>	53.7%	1.1%	22 330 €/an	814 €/m <sup>2</sup>
Roche-le-Peyroux	107	7 km <sup>2</sup>	15 h/km <sup>2</sup>	42.1%	3.7%	21 990 €/an	860 €/m <sup>2</sup>
Sainte-Marie-Lapanouze	64	6 km <sup>2</sup>	11 h/km <sup>2</sup>	39.1%	6.3%	NC	846 €/m <sup>2</sup>
Monestier-Port-Dieu (2 avis)	132	18 km <sup>2</sup>	7 h/km <sup>2</sup>	39.4%	3.8%	18 620 €/an	1 342 €/m <sup>2</sup>

bien-dans-ma-ville.fr



# Vous aimez votre ville ? Notez-la !

Et faites-nous part de vos remarques constructives



Avec

**BIEN** dans  
ma **VILLE** 