



Version web

Ville de Saint-Euphrône

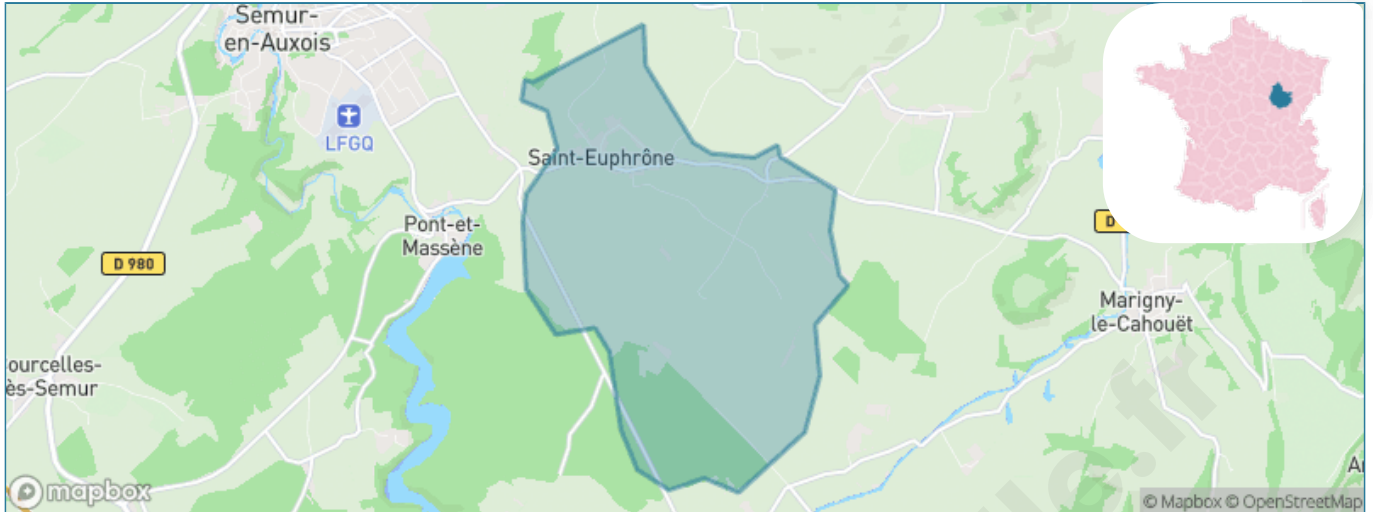
Présenté par

BIEN dans
ma **VILLE** 

Sommaire

Situation géographique	3
Statistiques sur la population	4
Evolution du nombre d'habitants	4
Tranche d'âge	5
0-14 ans	5
15-29 ans	5
30-44 ans	5
45-59 ans	5
60-74 ans	5
75-89 ans	5
90 ans et +	5
Activité professionnelle	5
Agriculteurs	5
Artisans, Commerçants	5
Cadres et sup.	5
Professions intermédiaires	5
Employé	5
Ouvrier	5
Retraité	5
Autres	5
Niveau de diplôme	6
Sans diplôme ou CEP	6
Brevet, BEPC, DNB	6
CAP-BEP ou équivalent	6
BAC ou équivalent	6
BAC+2	6
BAC+3 ou +4	6
BAC+5 ou plus	6
Composition des ménages	6
Couple sans enfant	6
Couple avec enfant(s)	6
Famille monoparentale	6
Colocation / Autre	6
Personnes seules	6
Profils électoraux	7
Premier tour	7
Sécurité	8
Evolution du nombre d'infractions	8
Pour comparer	9
Services à la population	10
Commerce	10
Éducation	10
Villes autour de Saint-Euphrône	12

Situation géographique



i Informations clés

- **Région** : Bourgogne-Franche-Comté
- **Département** : Côte-d'or
- **Code postal** : 21140
- **Superficie** : 11 km²

RÉGION
BOURGOGNE
FRANCHE
COMTE

Côte
d'Or
LE DÉPARTEMENT



Statistiques sur la population



Nombre d'habitants

225



Age moyen

42 ans



Pop active

45.8%



Taux chômage

4.1%



Pop densité

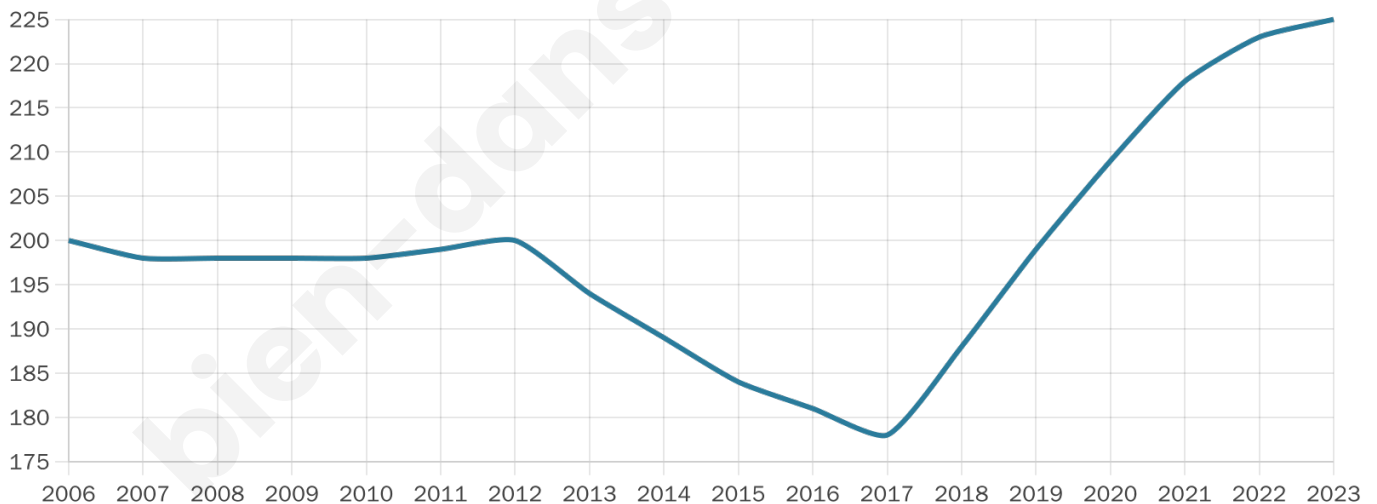
20 h/km²



Revenu moyen

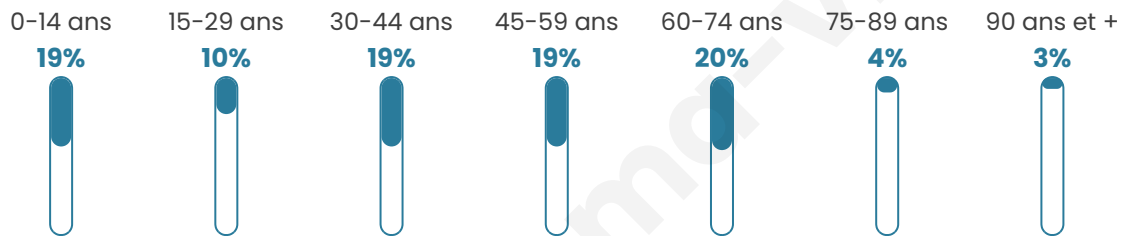
22 870 €/an

Evolution du nombre d'habitants

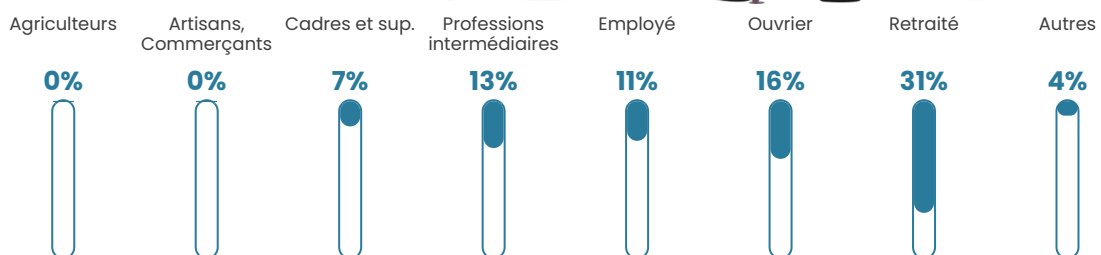


Sources : Institut national de la statistique et des études économiques (insee) selon Les dernières parutions officielles de 2024 portant sur les années 2020, 2021 et 2022.

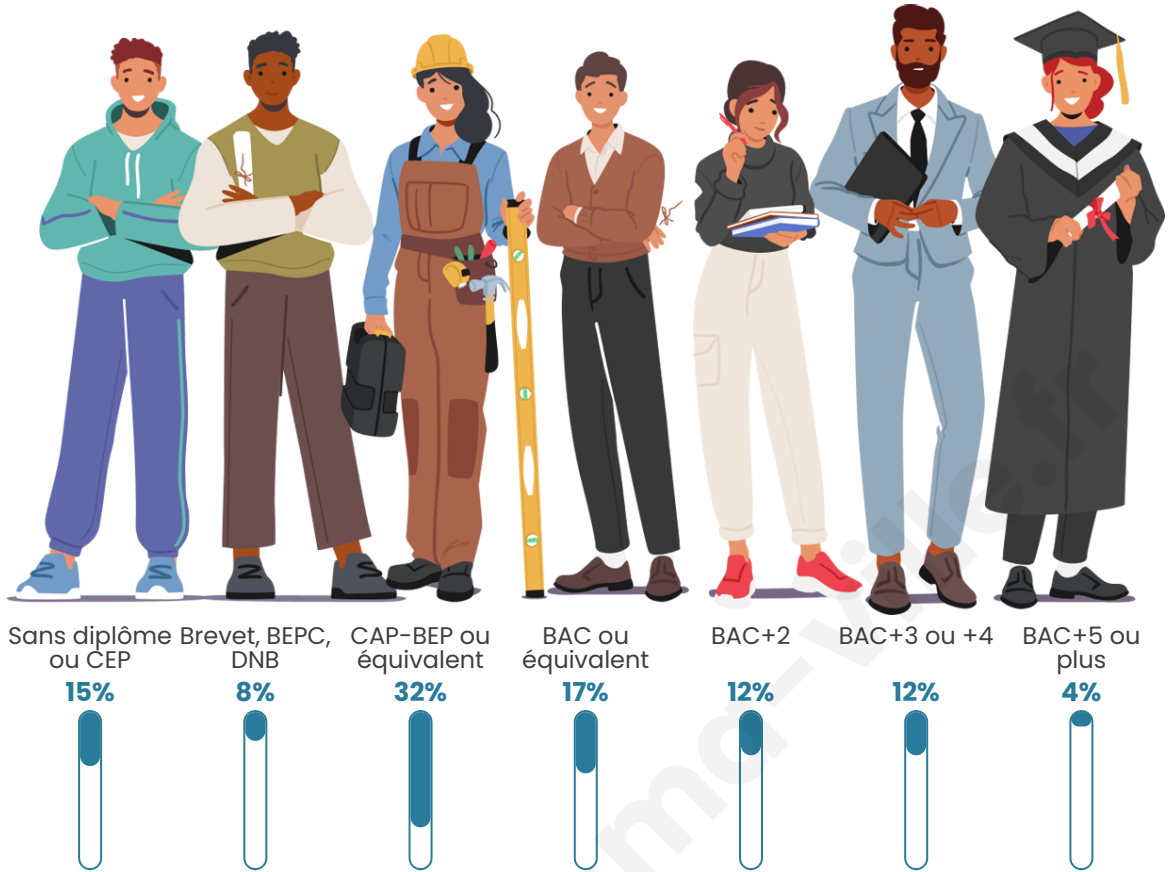
Tranche d'âge




Activité professionnelle



Niveau de diplôme















Composition des ménages



Profils électoraux



Premier tour

	Marine LE PEN	27.73 %
	Emmanuel MACRON	21.85 %
	Jean-Luc MÉLENCHON	21.85 %
	Éric ZEMMOUR	8.40 %
	Jean LASSALLE	6.72 %
	Valérie PÉCRESSE	5.88 %
	Yannick JADOT	3.36 %
	Fabien ROUSSEL	1.68 %
	Nicolas DUPONT-AIGNAN	1.68 %
	Anne HIDALGO	0.84 %
	Nathalie ARTHAUD	0.00 %
	Philippe POUTOU	0.00 %

153 inscrits

Participation : 78.43%
Votes blancs : 0.00%
Votes nuls : 0.83%

Second tour

	Emmanuel MACRON	41,96 %
	Marine LE PEN	58,04 %

153 inscrits

Participation : 79.08%
Votes blancs : 5.79%
Votes nuls : 1.65%

Sécurité



Agressions physiques / sexuelles

0



Cambriolages

0



Vols / dégradations

0



Stupéfiants

0

Evolution du nombre d'infractions



Pour comparer

(en proportion du nombre d'habitants)



Sources : Bases statistiques communale, départementale et régionale de la délinquance enregistrée par la police et la gendarmerie nationales selon les dernières parutions officielles de 2025 portant sur l'année 2024 ([data.gouv](https://data.gouv.fr)).

Agressions physiques / sexuelles : Violences sexuelles, coups et blessures volontaires intrafamiliaux, coups et blessures volontaires, autres coups, blessures volontaires et vols violents sans arme.

Cambriolages : Cambriolages de logements.

Vols : Vols avec armes, vols d'accessoires sur véhicules, vols dans les véhicules, vols de véhicules, vols sans violence contre des personnes, destructions, dégradations volontaires et escroqueries.

Stupéfiants : Trafic de stupéfiants dont (AFD) et usage de stupéfiants.

Services à la population



Commerce

Hypermarché	X <u>Semur-en-Auxois</u> 3km
Supermarché	X <u>Semur-en-Auxois</u> 3km
Superette	X <u>Semur-en-Auxois</u> 2km
Boulangerie	X <u>Semur-en-Auxois</u> 3km
Boucherie	X <u>Semur-en-Auxois</u> 4km
Restaurant	X <u>Semur-en-Auxois</u> 2km
Garage	X <u>Semur-en-Auxois</u> 2km
Station-service	X <u>Semur-en-Auxois</u> 4km
Banque	X <u>Semur-en-Auxois</u> 3km
La poste	X <u>Venarey-les-Laumes</u> 9km
Coiffeur	X <u>Semur-en-Auxois</u> 2km
Tabac	X <u>Précy-sous-Thil</u> 12km
Bars / discothèque	X <u>Pont-et-Massène</u> 3km
Bibliothèque	X <u>Mont-Saint-Jean</u> 21km
Cinéma	X <u>Semur-en-Auxois</u> 4km
Vétérinaire	1



Santé

Pharmacie	X <u>Semur-en-Auxois</u> 4km
Hôpital	X <u>Semur-en-Auxois</u> 3km
Laboratoire d'analyses médicales	X <u>Montbard</u> 16km
Etablissement pour handicapé	X <u>Semur-en-Auxois</u> 3km
EHPA	X <u>Semur-en-Auxois</u> 3km
Médecin	X <u>Semur-en-Auxois</u> 3km
Dentiste	X <u>Semur-en-Auxois</u> 4km
Chirurgien	X <u>Jailly-les-Moulins</u> 16km
Dermatologue	X <u>Semur-en-Auxois</u> 4km
Anesthésiste	X <u>Talant</u> 50km
Gastro-entérologue	X <u>Semur-en-Auxois</u> 3km
Gynécologue	X <u>Pouilly-en-Auxois</u> 29km
Cancérologue	X <u>Auxerre</u> 70km
Neurologue	X <u>Dijon</u> 52km
Ophthalmologue	X <u>Talant</u> 50km
ORL	X <u>Talant</u> 50km
Cardiologue	X <u>Montbard</u> 16km
Pédiatre	X <u>Châtillon-sur-Seine</u> 44km
Pneumologue	X <u>Montbard</u> 16km
Psychologue	X <u>Montbard</u> 16km
Radiologue	X <u>Avallon</u> 36km
Rhumatologue	X <u>Tonnerre</u> 51km
Sage-femme	X <u>Venarey-les-Laumes</u> 9km



Éducation

Crèche	X <u>Semur-en-Auxois</u> 3km
Ecole maternelle Public	X <u>Semur-en-Auxois</u> 3km
Ecole maternelle Privé	X <u>Domrémy-la-Pucelle</u> 144km
Ecole primaire Public	X <u>Semur-en-Auxois</u> 3km

Ecole primaire Privé	X <u>Semur-en-Auxois</u> 4km
Collège Public	X <u>Semur-en-Auxois</u> 4km
Collège Privé	X <u>Semur-en-Auxois</u> 4km
Lycée Public	X <u>Semur-en-Auxois</u> 4km
Lycée Privé	X <u>Saulieu</u> 26km

Sources : Base Sirene des entreprises et de leurs établissements selon les dernières parutions officielles de 2025 portant sur l'année 2024 ([data.gouv](#)). Liste, localisation et tarifs des professionnels de santé selon les dernières parutions officielles de 2025 portant sur l'année 2024 ([opendatasoft](#)) et FINISS Extraction du Fichier des établissements selon les dernières parutions officielles de 2025 portant sur l'année 2024 ([data.gouv](#)). Adresse et géolocalisation des établissements d'enseignement du premier et second degrés selon les dernières parutions officielles de 2025 portant sur l'année 2024 ([data.education.gouv](#))

bien-dans-ma-ville.fr

Villes autour de Saint-Euphrône

Ville	Habitants	Superficie	Pop densité	Pop active	Taux chômage	Revenu moyen	Prix immobilier
Pont-et-Massène	187	6 km ²	31 h/km ²	47.6%	3.7%	27 370 €/an	1 674 €/m ²
Juilly	41	4 km ²	10 h/km ²	51.2%	0%	NC	NC
Souhey	82	2 km ²	41 h/km ²	45.1%	0%	NC	7 306 €/m ²
Villars-et-Villenotte	166	7 km ²	24 h/km ²	47.6%	2.4%	31 110 €/an	944 €/m ²
Magny-la-Ville	72	3 km ²	24 h/km ²	52.8%	5.6%	NC	NC
Semur-en-Auxois (8 avis)	3 986	19 km ²	210 h/km ²	41.9%	4.4%	22 040 €/an	1 533 €/m ²
Massingy-lès-Semur	151	8 km ²	19 h/km ²	58.3%	1.3%	23 300 €/an	1 100 €/m ²
Chassey	95	6 km ²	16 h/km ²	50.5%	6.3%	NC	1 120 €/m ²
Mussy-la-Fosse	96	4 km ²	24 h/km ²	44.8%	1%	21 780 €/an	1 054 €/m ²
Marigny-le-Cahouët	305	19 km ²	16 h/km ²	51.1%	2.3%	23 780 €/an	1 268 €/m ²
Montigny-sur-Armançon	158	8 km ²	20 h/km ²	48.1%	3.2%	25 320 €/an	1 273 €/m ²
Villeneuve-sous-Charigny	82	3 km ²	27 h/km ²	52.4%	1.2%	NC	1 444 €/m ²
Millery	410	20 km ²	21 h/km ²	46.1%	3.2%	24 620 €/an	2 019 €/m ²
Pouillenay	605	15 km ²	40 h/km ²	50.7%	2.6%	23 420 €/an	1 606 €/m ²
Venarey-les-Laumes (4 avis)	2 747	10 km ²	275 h/km ²	44.2%	4.4%	20 340 €/an	1 328 €/m ²

bien-dans-ma-ville.fr



Vous aimez votre ville ? Notez-la !

Et faites-nous part de vos remarques constructives



Avec

BIEN dans ma **VILLE** 