



Version web

Ville de Saint-Étienne- sur-Reyssouze

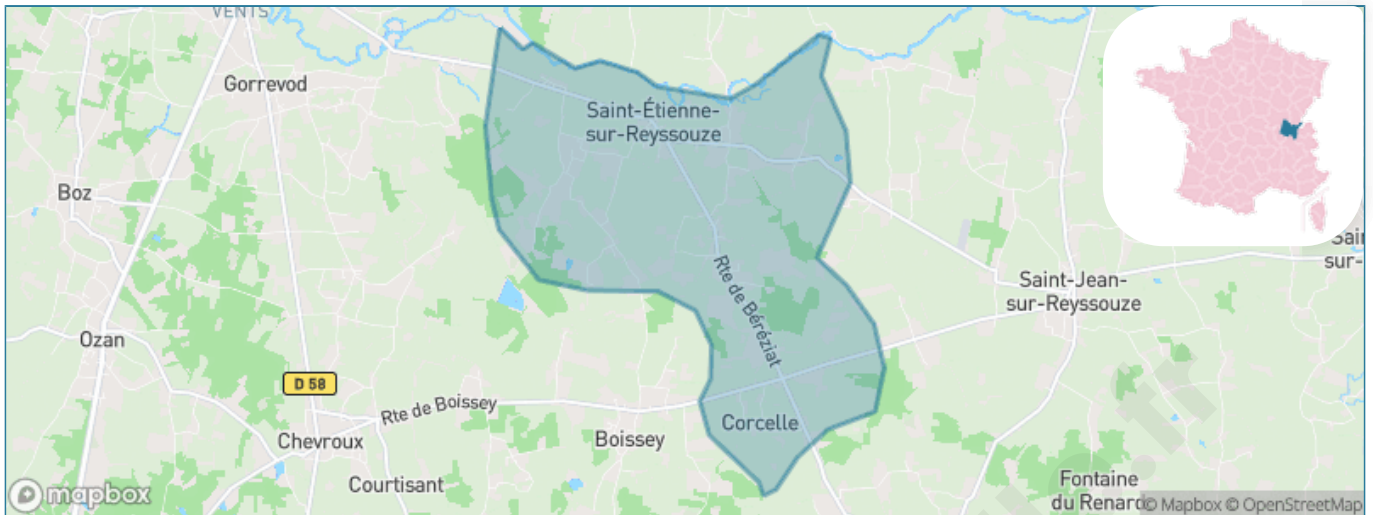
Présenté par

BIEN dans
ma **VILLE** 

Sommaire

| | |
|--|----|
| Situation géographique | 3 |
| Statistiques sur la population | 4 |
| Evolution du nombre d'habitants | 4 |
| Tranche d'âge | 5 |
| 0-14 ans | 5 |
| 15-29 ans | 5 |
| 30-44 ans | 5 |
| 45-59 ans | 5 |
| 60-74 ans | 5 |
| 75-89 ans | 5 |
| 90 ans et + | 5 |
| Activité professionnelle | 5 |
| Agriculteurs | 5 |
| Artisans, Commerçants | 5 |
| Cadres et sup. | 5 |
| Professions intermédiaires | 5 |
| Employé | 5 |
| Ouvrier | 5 |
| Retraité | 5 |
| Autres | 5 |
| Niveau de diplôme | 6 |
| Sans diplôme ou CEP | 6 |
| Brevet, BEPC, DNB | 6 |
| CAP-BEP ou équivalent | 6 |
| BAC ou équivalent | 6 |
| BAC+2 | 6 |
| BAC+3 ou +4 | 6 |
| BAC+5 ou plus | 6 |
| Composition des ménages | 6 |
| Couple sans enfant | 6 |
| Couple avec enfant(s) | 6 |
| Famille monoparentale | 6 |
| Colocation / Autre | 6 |
| Personnes seules | 6 |
| Profils électoraux | 7 |
| Premier tour | 7 |
| Sécurité | 8 |
| Evolution du nombre d'infractions | 8 |
| Pour comparer | 9 |
| Services à la population | 10 |
| Commerce | 10 |
| Éducation | 10 |
| Villes autour de Saint-Étienne-sur-Reyssouze | 11 |

Situation géographique



i Informations clés

- **Région** : Auvergne-Rhône-Alpes
- **Département** : Ain
- **Code postal** : 01190
- **Superficie** : 13 km²



Statistiques sur la population



Nombre d'habitants

572



Age moyen

40 ans



Pop active

50.5%



Taux chômage

6.3%



Pop densité

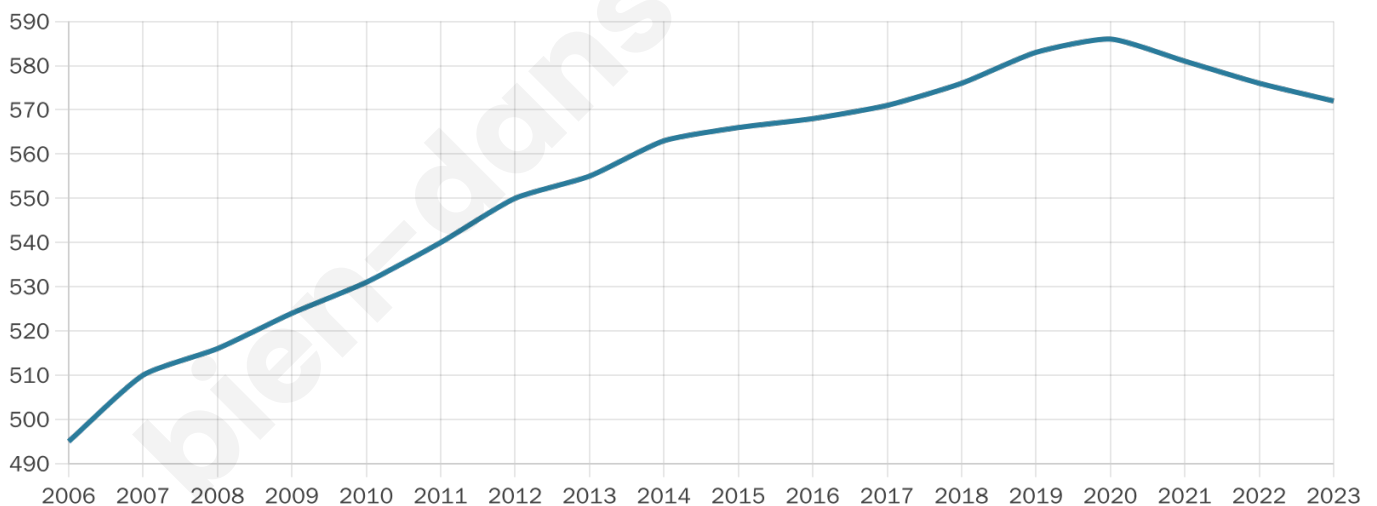
44 h/km²



Revenu moyen

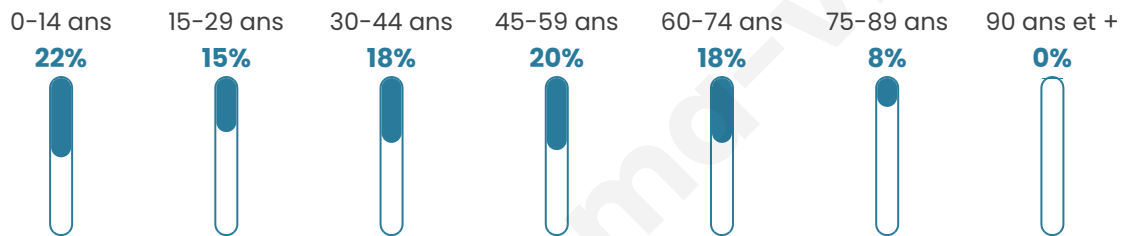
23 260 €/an

Evolution du nombre d'habitants

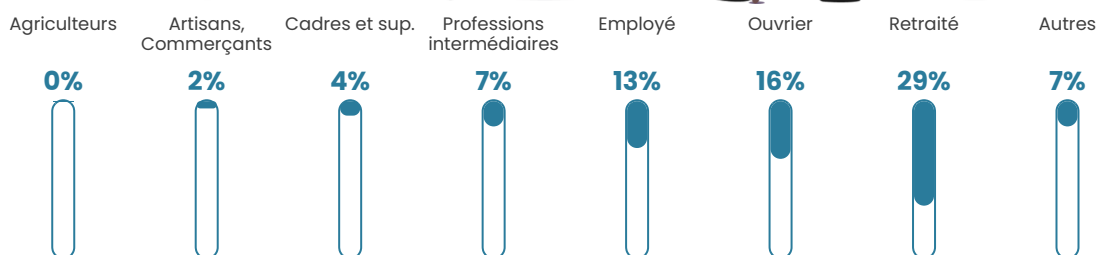


Sources : Institut national de la statistique et des études économiques (insee) selon Les dernières parutions officielles de 2024 portant sur les années 2020, 2021 et 2022.


Tranche d'âge



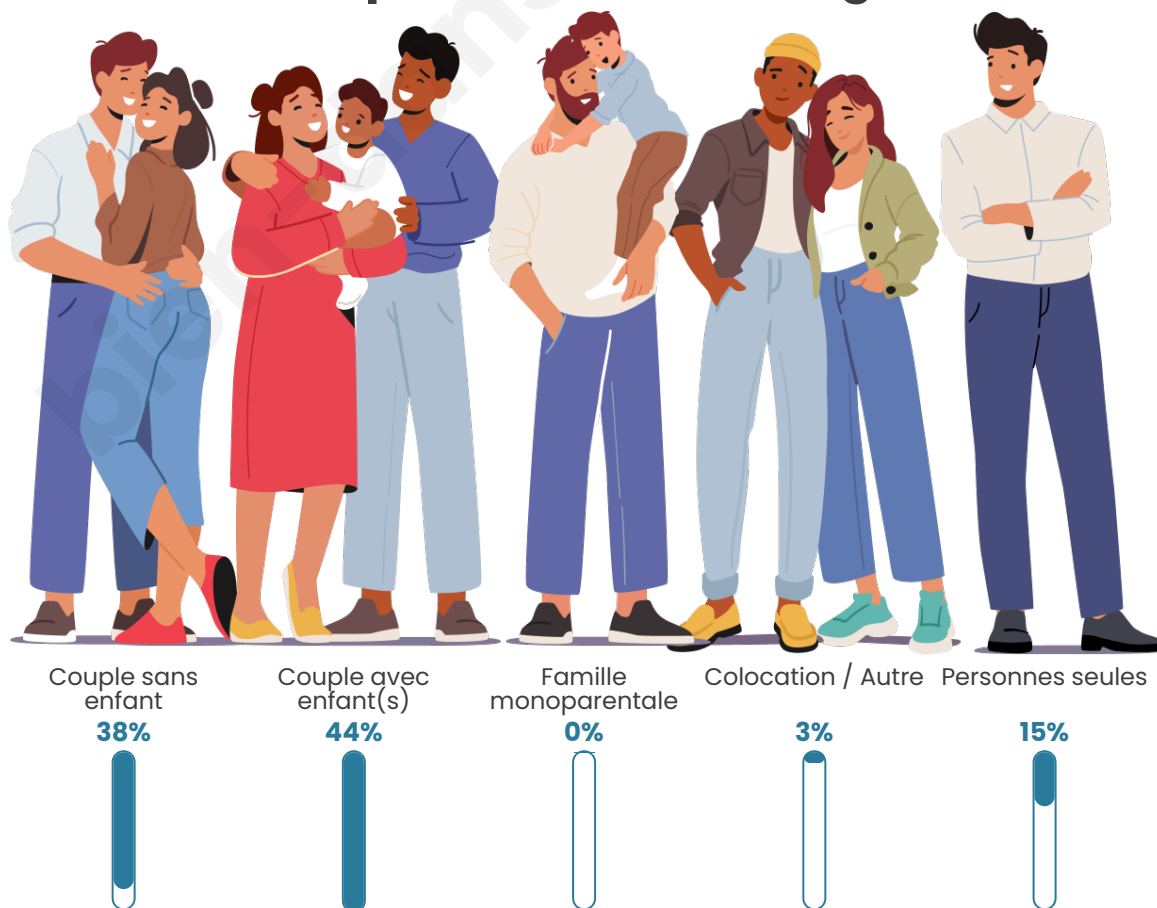
Activité professionnelle



Niveau de diplôme















Composition des ménages



Profils électoraux

Premier tour

| | | |
|---|-----------------------|---------|
|  | Marine LE PEN | 36.20 % |
|  | Emmanuel MACRON | 26.38 % |
|  | Jean-Luc MÉLENCHON | 10.74 % |
|  | Valérie PÉCRESSÉ | 6.13 % |
|  | Éric ZEMMOUR | 5.21 % |
|  | Nicolas DUPONT-AIGNAN | 3.37 % |
|  | Fabien ROUSSEL | 2.76 % |
|  | Jean LASSALLE | 2.45 % |
|  | Yannick JADOT | 2.45 % |
|  | Anne HIDALGO | 1.84 % |
|  | Philippe POUTOU | 1.84 % |
|  | Nathalie ARTHAUD | 0.61 % |



418 inscrits

Participation : 80.86%

Votes blancs : 2.66%

Votes nuls : 0.89%

Second tour

| | | |
|---|-----------------|---------|
|  | Emmanuel MACRON | 51,68 % |
|  | Marine LE PEN | 48,32 % |

418 inscrits

Participation : 79.9%

Votes blancs : 8.68%

Votes nuls : 2.1%

Sécurité



Agressions physiques / sexuelles

0



Cambriolages

0



Vols / dégradations

0



Stupéfiants

0

Evolution du nombre d'infractions



Pour comparer

(en proportion du nombre d'habitants)

■ Ville ■ Département ■ Région



Sources : Bases statistiques communale, départementale et régionale de la délinquance enregistrée par la police et la gendarmerie nationales selon les dernières parutions officielles de 2025 portant sur l'année 2024 ([data.gouv](https://data.gouv.fr)).

Agressions physiques / sexuelles : Violences sexuelles, coups et blessures volontaires intrafamiliaux, coups et blessures volontaires, autres coups, blessures volontaires et vols violents sans arme.

Cambriolages : Cambriolages de logements.

Vols : Vols avec armes, vols d'accessoires sur véhicules, vols dans les véhicules, vols de véhicules, vols sans violence contre des personnes, destructions, dégradations volontaires et escroqueries.

Stupéfiants : Trafic de stupéfiants dont (AFD) et usage de stupéfiants.

Services à la population



Commerce

| | |
|--------------------|--|
| Hypermarché | X Mâcon 15km |
| Supermarché | X Saint-Bénigne 5km |
| Superette | X Saint-Jean-sur-Reyssouze 5km |
| Boulangerie | X Chevroux 5km |
| Boucherie | X Pont-de-Vaux 6km |
| Restaurant | 1 |
| Garage | 1 |
| Station-service | X Saint-Bénigne 5km |
| Banque | X Pont-de-Vaux 6km |
| La poste | X Saint-Jean-sur-Reyssouze 5km |
| Coiffeur | 2 |
| Tabac | X Pont-de-Vaux 6km |
| Bars / discothèque | X Chevroux 4km |
| Bibliothèque | X Marsonnas 9km |
| Cinéma | X Mâcon 16km |
| Vétérinaire | X Saint-Bénigne 5km |



Santé

| | |
|----------------------------------|--|
| Pharmacie | X Pont-de-Vaux 6km |
| Hôpital | X Mâcon 16km |
| Laboratoire d'analyses médicales | X Pont-de-Vaux 6km |
| Etablissement pour handicapé | X Feillens 11km |
| EHPA | X Pont-de-Vaux 5km |
| Médecin | X Pont-de-Vaux 6km |
| Dentiste | X Pont-de-Vaux 6km |
| Chirurgien | X Mâcon 16km |
| Dermatologue | X Mâcon 16km |
| Anesthésiste | X Mâcon 17km |
| Gastro-entérologue | X Mâcon 17km |
| Gynécologue | X Mâcon 17km |
| Cancérologue | X Mâcon 17km |
| Neurologue | X Mâcon 17km |
| Ophtalmologue | X Mâcon 17km |
| ORL | X Mâcon 16km |
| Cardiologue | X Mâcon 17km |
| Pédiatre | X Mâcon 16km |
| Pneumologue | X Bourg-en-Bresse 29km |
| Psychologue | X Mâcon 16km |
| Radiologue | X Mâcon 17km |
| Rhumatologue | X Mâcon 17km |
| Sage-femme | X Pont-de-Vaux 5km |



Éducation

| | |
|-------------------------|---|
| Crèche | X Pont-de-Vaux 6km |
| Ecole maternelle Public | 1 |
| Ecole maternelle Privé | X Villeurbanne 71km |
| Ecole primaire Public | X Boissey 2km |
| Ecole primaire Privé | X Manziat 8km |
| Collège Public | X Pont-de-Vaux 6km |
| Collège Privé | X Chavannes-sur-Reyssouze 4km |
| Lycée Public | X Mâcon 16km |
| Lycée Privé | X Mâcon 15km |

Sources : Base Sirene des entreprises et de leurs établissements selon les dernières parutions officielles de 2025 portant sur l'année 2024 ([data.gouv](#)). Liste, localisation et tarifs des professionnels de santé selon les dernières parutions officielles de 2025 portant sur l'année 2024 ([opendatasoft](#)) et FINISS Extraction du Fichier des établissements selon les dernières parutions officielles de 2025 portant sur l'année 2024 ([data.gouv](#)). Adresse et géolocalisation des établissements d'enseignement du premier et second degrés selon les dernières parutions officielles de 2025 portant sur l'année 2024 ([data.education.gouv](#))

Villes autour de Saint-Étienne-sur-Reyssouze

| Ville | Habitants | Superficie | Pop densité | Pop active | Taux chômage | Revenu moyen | Prix immobilier |
|-----------------------------------|-----------|--------------------|-----------------------|------------|--------------|--------------|------------------------|
| Boissey | 396 | 9 km ² | 44 h/km ² | 48% | 2.5% | 23 180 €/an | 1 132 €/m ² |
| Chavannes-sur-Reyssouze (1 avis) | 726 | 16 km ² | 45 h/km ² | 51.7% | 3.6% | 23 460 €/an | 1 628 €/m ² |
| Gorrevod | 815 | 6 km ² | 136 h/km ² | 45.5% | 4.3% | 22 580 €/an | 1 170 €/m ² |
| Chevroux (1 avis) | 990 | 17 km ² | 58 h/km ² | 50.9% | 3.8% | 23 750 €/an | 1 539 €/m ² |
| Saint-Bénigne (1 avis) | 1 359 | 16 km ² | 85 h/km ² | 44.8% | 2.6% | 23 070 €/an | 1 777 €/m ² |
| Saint-Jean-sur-Reyssouze (4 avis) | 762 | 27 km ² | 28 h/km ² | 46.9% | 4.9% | 22 170 €/an | 1 570 €/m ² |
| Béréziat | 475 | 10 km ² | 48 h/km ² | 53.1% | 2.9% | 23 440 €/an | 1 538 €/m ² |
| Servignat | 186 | 8 km ² | 23 h/km ² | 43% | 5.4% | 23 480 €/an | 1 666 €/m ² |
| Pont-de-Vaux (5 avis) | 2 204 | 7 km ² | 315 h/km ² | 42.8% | 4.8% | 21 070 €/an | 1 626 €/m ² |
| Mantenay-Montlin | 331 | 10 km ² | 33 h/km ² | 44.4% | 3.6% | 21 030 €/an | 1 044 €/m ² |
| Ozan (1 avis) | 732 | 6 km ² | 122 h/km ² | 53.4% | 4.1% | 23 270 €/an | 1 986 €/m ² |
| Reyssouze | 996 | 9 km ² | 111 h/km ² | 45.4% | 2.9% | 23 300 €/an | 2 037 €/m ² |
| Boz (1 avis) | 513 | 7 km ² | 73 h/km ² | 49.1% | 2.1% | 24 300 €/an | 1 437 €/m ² |
| Vescours | 221 | 12 km ² | 18 h/km ² | 44.3% | 5% | 23 090 €/an | 1 865 €/m ² |
| Arbigny (1 avis) | 462 | 17 km ² | 27 h/km ² | 47% | 3.5% | 23 080 €/an | 672 €/m ² |

bien-dans-ma-ville.fr



Vous aimez votre ville ? Notez-la !

Et faites-nous part de vos remarques constructives



Avec

BIEN dans ma **VILLE** 