



Version web

Ville de Saint-Étienne- sous-Bailleul

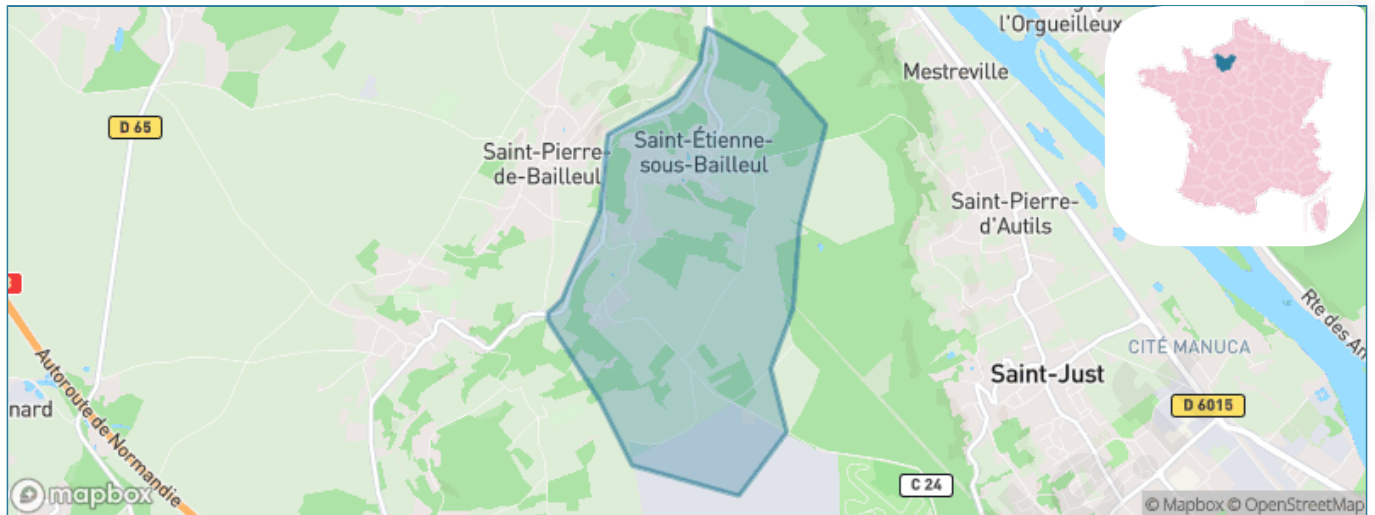
Présenté par

BIEN dans
ma **VILLE** 

Sommaire

Situation géographique	3
Statistiques sur la population	4
Evolution du nombre d'habitants	4
Tranche d'âge	5
0-14 ans	5
15-29 ans	5
30-44 ans	5
45-59 ans	5
60-74 ans	5
75-89 ans	5
90 ans et +	5
Activité professionnelle	5
Agriculteurs	5
Artisans, Commerçants	5
Cadres et sup.	5
Professions intermédiaires	5
Employé	5
Ouvrier	5
Retraité	5
Autres	5
Niveau de diplôme	6
Sans diplôme ou CEP	6
Brevet, BEPC, DNB	6
CAP-BEP ou équivalent	6
BAC ou équivalent	6
BAC+2	6
BAC+3 ou +4	6
BAC+5 ou plus	6
Composition des ménages	6
Couple sans enfant	6
Couple avec enfant(s)	6
Famille monoparentale	6
Colocation / Autre	6
Personnes seules	6
Profils électoraux	7
Premier tour	7
Sécurité	8
Evolution du nombre d'infractions	8
Pour comparer	9
Services à la population	10
Commerce	10
Éducation	10
Villes autour de Saint-Étienne-sous-Bailleul	12

Situation géographique



i Informations clés

- **Région** : Normandie
- **Département** : Eure
- **Code postal** : 27920
- **Superficie** : 4 km²



Statistiques sur la population



Nombre d'habitants

381



Age moyen

41 ans



Pop active

49.9%



Taux chômage

8.9%



Pop densité

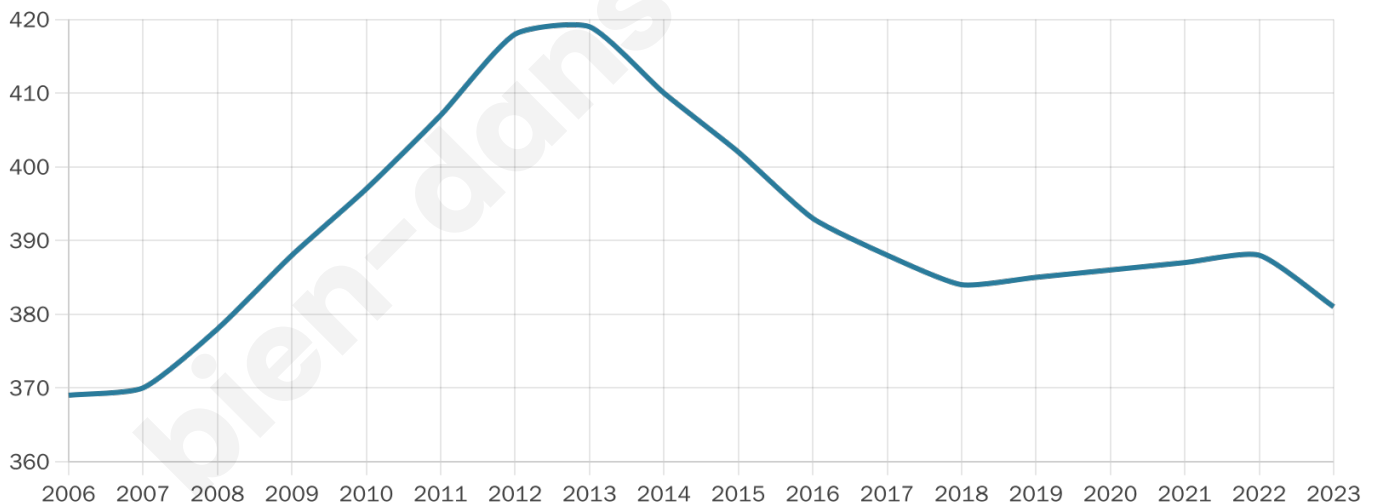
95 h/km²



Revenu moyen

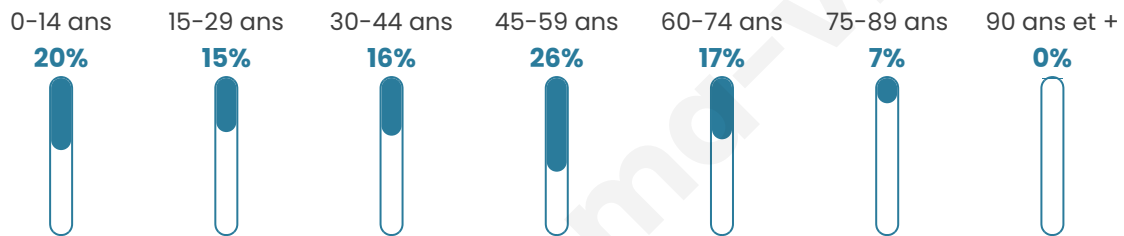
27 740 €/an

Evolution du nombre d'habitants

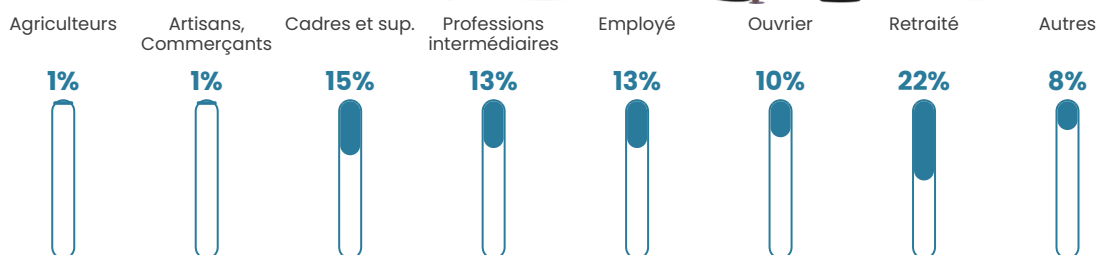


Sources : Institut national de la statistique et des études économiques (insee) selon Les dernières parutions officielles de 2024 portant sur les années 2020, 2021 et 2022.


Tranche d'âge




Activité professionnelle



Niveau de diplôme















Composition des ménages



Profils électoraux

Premier tour

	Marine LE PEN	31.23 %
	Emmanuel MACRON	29.64 %
	Jean-Luc MÉLENCHON	9.49 %
	Éric ZEMMOUR	9.09 %
	Yannick JADOT	7.11 %
	Fabien ROUSSEL	3.16 %
	Jean LASSALLE	3.16 %
	Nicolas DUPONT- AIGNAN	3.16 %
	Valérie PÉCRESSSE	1.98 %
	Anne HIDALGO	1.19 %
	Nathalie ARTHAUD	0.40 %
	Philippe POUTOU	0.40 %



340 inscrits

Participation : 76.76%

Votes blancs : 1.53%

Votes nuls : 1.53%

Second tour

	Emmanuel MACRON	53,01 %
	Marine LE PEN	46,99 %

340 inscrits

Participation : 78.82%

Votes blancs : 4.85%

Votes nuls : 2.24%

Sécurité



Agressions physiques / sexuelles

0



Cambriolages

0



Vols / dégradations

0



Stupéfiants

0

Evolution du nombre d'infractions



Pour comparer

(en proportion du nombre d'habitants)



Sources : Bases statistiques communale, départementale et régionale de la délinquance enregistrée par la police et la gendarmerie nationales selon les dernières parutions officielles de 2025 portant sur l'année 2024 ([data.gouv](https://data.gouv.fr)).

Agressions physiques / sexuelles : Violences sexuelles, coups et blessures volontaires intrafamiliaux, coups et blessures volontaires, autres coups, blessures volontaires et vols violents sans arme.

Cambriolages : Cambriolages de logements.

Vols : Vols avec armes, vols d'accessoires sur véhicules, vols dans les véhicules, vols de véhicules, vols sans violence contre des personnes, destructions, dégradations volontaires et escroqueries.

Stupéfiants : Trafic de stupéfiants dont (AFD) et usage de stupéfiants.

Services à la population



Commerce

Hypermarché	X Saint-Marcel 4km
Supermarché	X Saint-Marcel 5km
Superette	X Pressagny-l'Orgueilleux 4km
Boulangerie	X La Chapelle-Longueville 3km
Boucherie	X La Chapelle-Longueville 3km
Restaurant	X Saint-Pierre-de-Bailleul 1km
Garage	2
Station-service	X La Chapelle-Longueville 3km
Banque	1
La poste	1
Coiffeur	X La Chapelle-Longueville 1km
Tabac	X Vernon 7km
Bars / discothèque	X Saint-Pierre-de-Bailleul 1km
Bibliothèque	X Saint-Pierre-la-Garenne 3km
Cinéma	X Gaillon 6km
Vétérinaire	X Vernon 5km



Santé

Pharmacie	X Saint-Marcel 4km
Hôpital	X Vernon 7km
Laboratoire d'analyses médicales	X Saint-Marcel 4km
Etablissement pour handicapé	X Vernon 6km
EHPA	X Saint-Marcel 4km
Médecin	X Saint-Marcel 4km
Dentiste	X Saint-Marcel 5km
Chirurgien	X Vernon 6km
Dermatologue	X Évreux 20km
Anesthésiste	X Évreux 20km
Gastro-entérologue	X Louviers 20km
Gynécologue	X Vernon 7km
Cancérologue	X Rouen 41km
Neurologue	X Évreux 20km
Ophtalmologue	X Vernon 6km
ORL	X Vernon 7km
Cardiologue	X Vernon 7km
Pédiatre	X Pacy-sur-Eure 11km
Pneumologue	X Vernon 8km
Psychologue	X Saint-Marcel 4km
Radiologue	X Vernon 6km
Rhumatologue	X Mantes-la-Jolie 25km
Sage-femme	X Vernon 7km



Éducation

Crèche	X Saint-Pierre-de-Bailleul 2km
Ecole maternelle Public	1
Ecole maternelle Privé	X Noyers 25km
Ecole primaire Public	X Saint-Pierre-de-Bailleul 1km
Ecole primaire Privé	X Vernon 5km
Collège Public	X Saint-Marcel 4km
Collège Privé	X Vernon 5km
Lycée Public	X Gaillon 7km
Lycée Privé	X Vernon 5km

Sources : Base Sirene des entreprises et de leurs établissements selon les dernières parutions officielles de 2025 portant sur l'année 2024 ([data.gouv](https://data.gouv.fr)). Liste, localisation et tarifs des professionnels de santé selon les dernières parutions officielles de 2025 portant sur l'année 2024 ([opendatasoft](https://opendatasoft.com)) et FINESS Extraction du Fichier des établissements selon les dernières parutions officielles de 2025 portant sur l'année 2024 ([data.gouv](https://data.gouv.fr)). Adresse et géolocalisation des établissements d'enseignement du premier et second degrés selon les dernières parutions officielles de 2025 portant sur l'année 2024 ([data.education.gouv](https://data.education.gouv.fr))

bien-dans-ma-ville.fr

Villes autour de Saint-Étienne-sous-Bailleul

Ville	Habitants	Superficie	Pop densité	Pop active	Taux chômage	Revenu moyen	Prix immobilier
Saint-Pierre-de-Bailleul	973	6 km ²	162 h/km ²	51.4%	4.1%	27 830 €/an	2 309 €/m ²
Villez-sous-Bailleul	312	4 km ²	78 h/km ²	54.8%	5.1%	27 600 €/an	2 685 €/m ²
La Chapelle-Longueville (2 avis)	3 282	19 km ²	173 h/km ²	48.2%	5%	25 660 €/an	1 930 €/m ²
Saint-Pierre-la-Garenne	927	7 km ²	132 h/km ²	47.4%	3.9%	26 070 €/an	2 278 €/m ²
Pressagny-l'Orgueilleux	686	10 km ²	69 h/km ²	43%	3.8%	26 050 €/an	1 282 €/m ²
Mercey	57	3 km ²	19 h/km ²	47.4%	1.8%	NC	1 731 €/m ²
Saint-Marcel (2 avis)	4 512	9 km ²	501 h/km ²	43.7%	5.7%	24 410 €/an	1 910 €/m ²
Notre-Dame-de-l'Isle	630	11 km ²	57 h/km ²	49.2%	4%	27 270 €/an	1 573 €/m ²
Champenard	294	2 km ²	147 h/km ²	55.8%	6.5%	26 300 €/an	1 401 €/m ²
Sainte-Colombe-près-Vernon	312	2 km ²	156 h/km ²	47.8%	1%	28 650 €/an	2 784 €/m ²
Saint-Vincent-des-Bois	344	5 km ²	69 h/km ²	49.7%	1.7%	25 900 €/an	1 282 €/m ²
Port-Mort (1 avis)	889	12 km ²	74 h/km ²	45.3%	4.2%	26 450 €/an	1 496 €/m ²
La Heunière (1 avis)	450	3 km ²	150 h/km ²	54%	6%	27 270 €/an	2 078 €/m ²
Houlbec-Cocherel (1 avis)	1 280	11 km ²	116 h/km ²	45.5%	3.1%	29 700 €/an	2 534 €/m ²
Saint-Aubin-sur-Gaillon	2 153	19 km ²	113 h/km ²	48.5%	4.8%	25 050 €/an	1 945 €/m ²

bien-dans-ma-ville.fr



Vous aimez votre ville ? Notez-la !

Et faites-nous part de vos remarques constructives



Avec

BIEN dans
ma **VILLE** 