



Version web

Ville de Saint-Étienne- les-Orgues

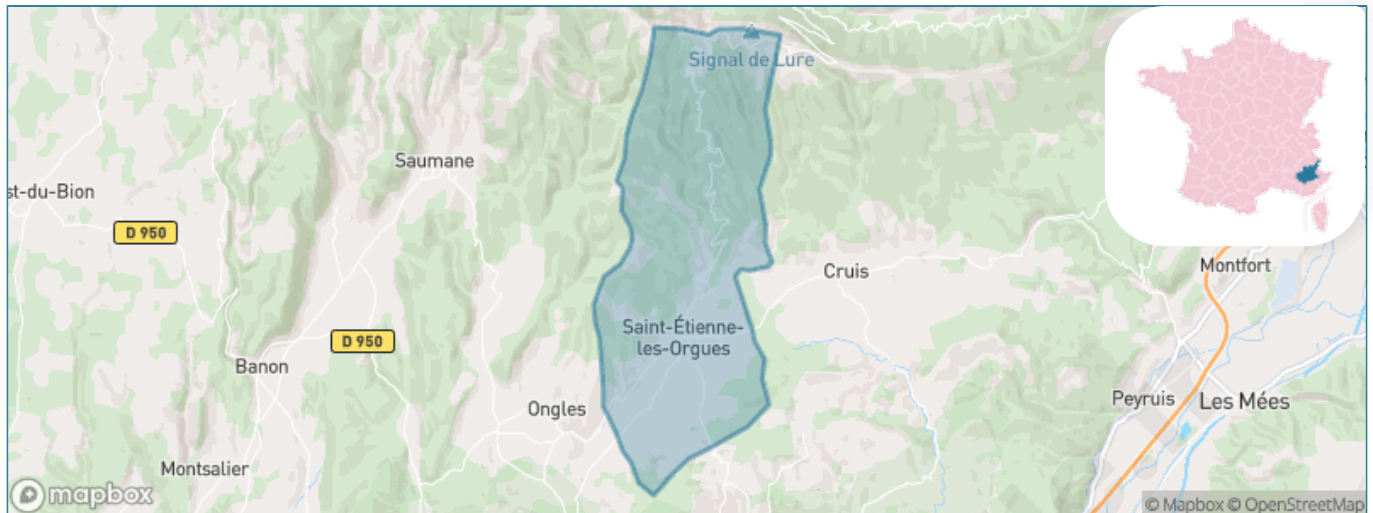
Présenté par

BIEN dans
ma **VILLE** 

Sommaire

Situation géographique	3
Statistiques sur la population	4
Evolution du nombre d'habitants	4
Tranche d'âge	5
0-14 ans	5
15-29 ans	5
30-44 ans	5
45-59 ans	5
60-74 ans	5
75-89 ans	5
90 ans et +	5
Activité professionnelle	5
Agriculteurs	5
Artisans, Commerçants	5
Cadres et sup.	5
Professions intermédiaires	5
Employé	5
Ouvrier	5
Retraité	5
Autres	5
Niveau de diplôme	6
Sans diplôme ou CEP	6
Brevet, BEPC, DNB	6
CAP-BEP ou équivalent	6
BAC ou équivalent	6
BAC+2	6
BAC+3 ou +4	6
BAC+5 ou plus	6
Composition des ménages	6
Couple sans enfant	6
Couple avec enfant(s)	6
Famille monoparentale	6
Colocation / Autre	6
Personnes seules	6
Profil électoraux	7
Premier tour	7
Sécurité	8
Evolution du nombre d'infractions	8
Pour comparer	9
Services à la population	10
Commerce	10
Éducation	10
Villes autour de Saint-Étienne-les-Orgues	11
Avis sur la ville de Saint-Étienne-les-Orgues	12
Moyenne par critère	12
Villes autour de Saint-Étienne-les-Orgues	12
Répartition des avis par note	12
Répartition des avis par note	12

Situation géographique



i Informations clés

- **Région** : Provence-Alpes-Côte d'Azur
- **Département** : Alpes-de-Haute-Provence
- **Code postal** : 04230
- **Superficie** : 48 km²



Statistiques sur la population



Nombre d'habitants

1 286



Age moyen

50 ans



Pop active

37.4%



Taux chômage

13.3%



Pop densité

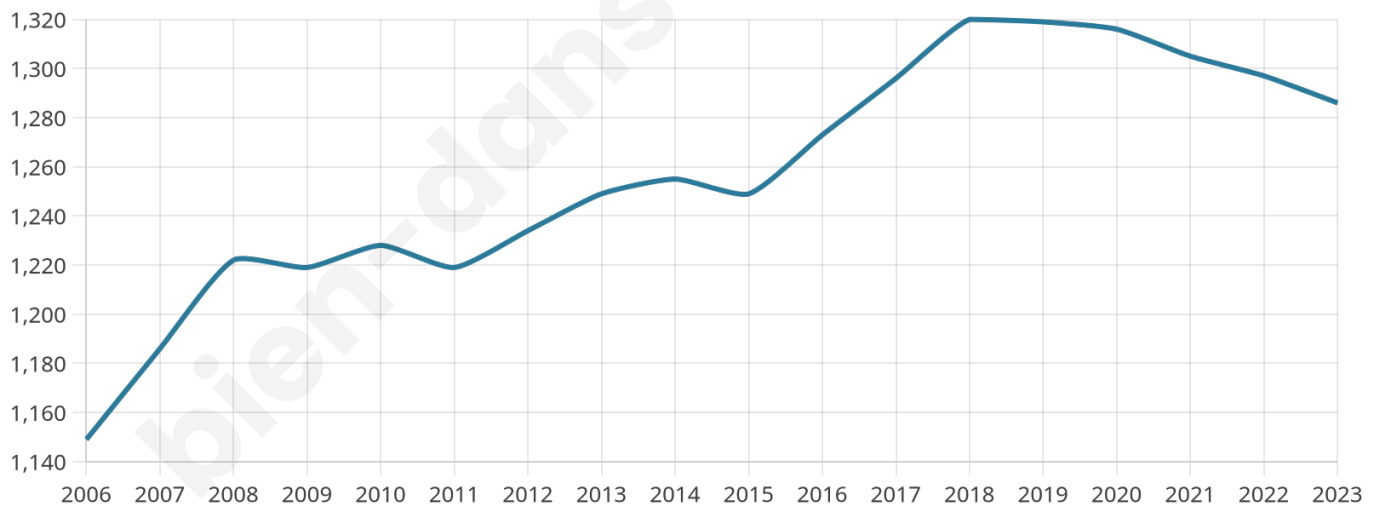
27 h/km²



Revenu moyen

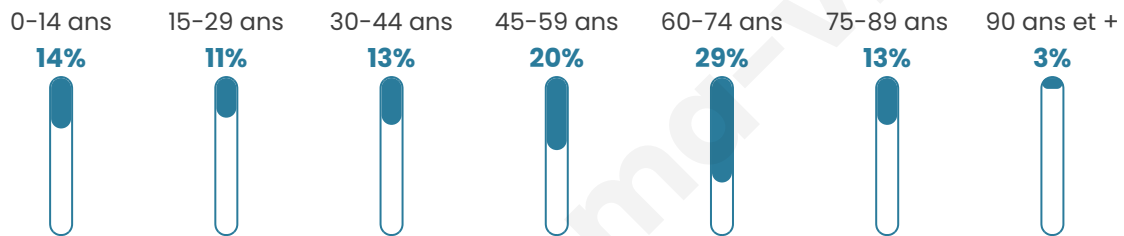
20 660 €/an

Evolution du nombre d'habitants

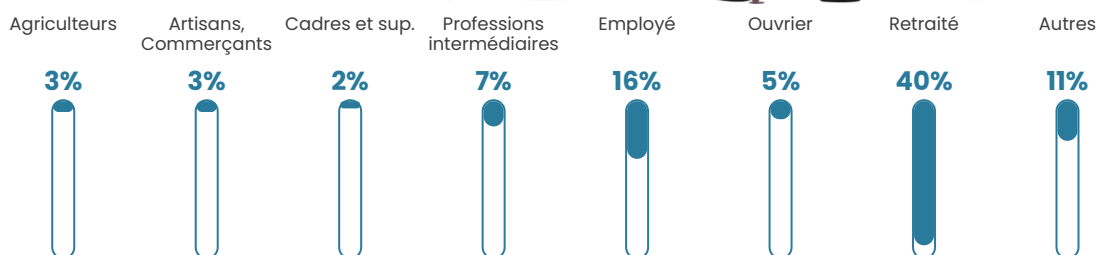


Sources : Institut national de la statistique et des études économiques (insee) selon Les dernières parutions officielles de 2024 portant sur les années 2020, 2021 et 2022.


Tranche d'âge




Activité professionnelle



Niveau de diplôme













Composition des ménages



Profils électoraux

Premier tour

	Jean-Luc MÉLENCHON	29.92 %
	Marine LE PEN	23.67 %
	Emmanuel MACRON	18.14 %
	Éric ZEMMOUR	8.36 %
	Valérie PÉCRESE	4.00 %
	Yannick JADOT	3.65 %
	Jean LASSALLE	3.53 %
	Fabien ROUSSEL	3.18 %
	Nicolas DUPONT- AIGNAN	2.59 %
	Anne HIDALGO	1.53 %
	Philippe POUTOU	0.82 %
	Nathalie ARTHAUD	0.59 %



1 092 inscrits

Participation : 79.95%

Votes blancs : 2.41%

Votes nuls : 0.34%

Second tour

	Emmanuel MACRON	46,68 %
	Marine LE PEN	53,32 %

1 092 inscrits

Participation : 75.37%

Votes blancs : 11.54%

Votes nuls : 2.55%

Sécurité



Agressions physiques / sexuelles

0



Cambriolages

0



Vols / dégradations

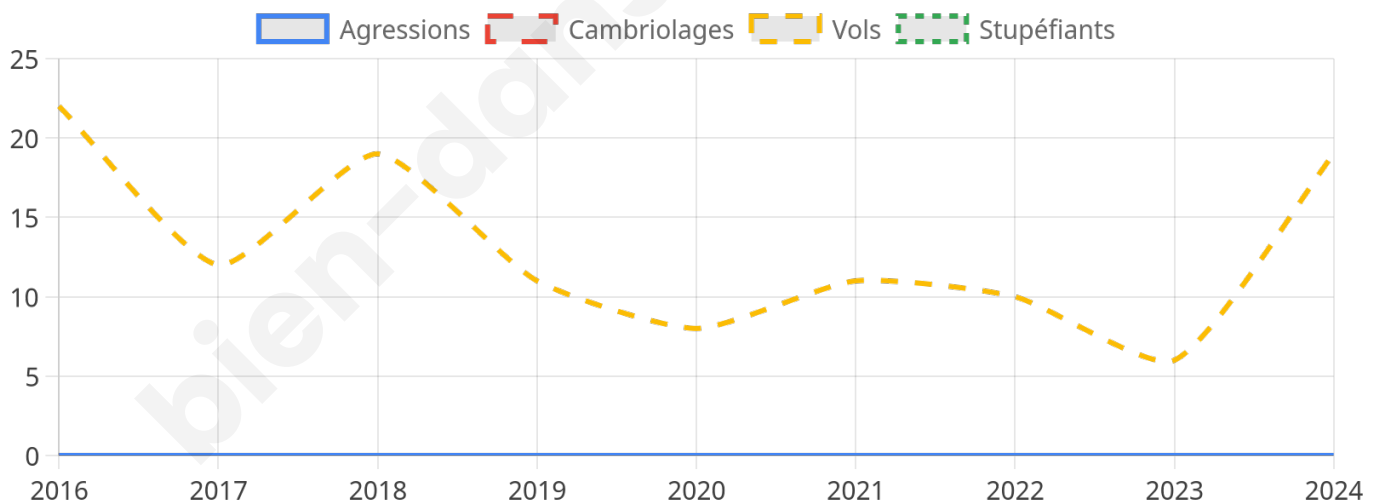
19



Stupéfiants

0

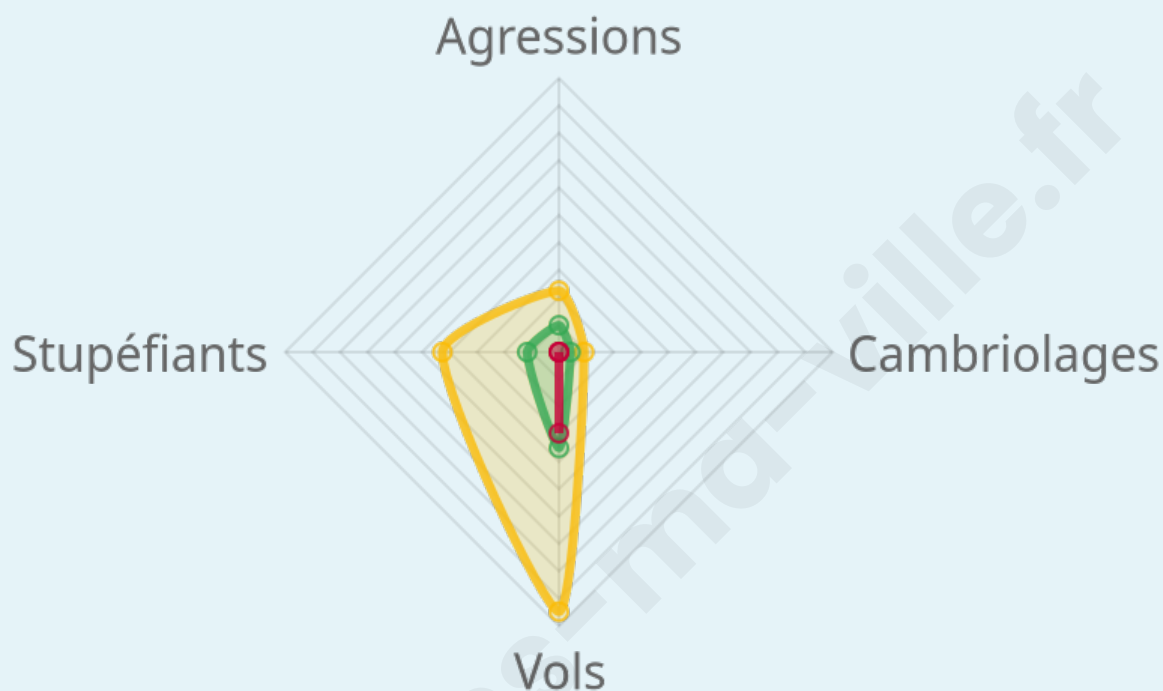
Evolution du nombre d'infractions



Pour comparer

(en proportion du nombre d'habitants)

Ville Département Région



Sources : Bases statistiques communale, départementale et régionale de la délinquance enregistrée par la police et la gendarmerie nationales selon les dernières parutions officielles de 2025 portant sur l'année 2024 ([data.gouv](https://data.gouv.fr)).

Agressions physiques / sexuelles : Violences sexuelles, coups et blessures volontaires intrafamiliaux, coups et blessures volontaires, autres coups, blessures volontaires et vols violents sans arme.

Cambriolages : Cambriolages de logements.

Vols : Vols avec armes, vols d'accessoires sur véhicules, vols dans les véhicules, vols de véhicules, vols sans violence contre des personnes, destructions, dégradations volontaires et escroqueries.

Stupéfiants : Trafic de stupéfiants dont (AFD) et usage de stupéfiants.

Services à la population



Commerce

Hypermarché	X <u>Manosque</u> 23km
Supermarché	X <u>Forcalquier</u> 10km
Superette	2
Boulangerie	1
Boucherie	X <u>Forcalquier</u> 10km
Restaurant	1
Garage	1
Station-service	X <u>Forcalquier</u> 9km
Banque	1
La poste	X <u>Forcalquier</u> 10km
Coiffeur	3
Tabac	1
Bars / discothèque	3
Bibliothèque	X <u>Ongles</u> 5km
Cinéma	X <u>Forcalquier</u> 10km
Vétérinaire	X <u>Sigonce</u> 8km



Santé

Pharmacie	1
Hôpital	X <u>Forcalquier</u> 10km
Laboratoire d'analyses médicales	X <u>Forcalquier</u> 10km
Etablissement pour handicapé	X <u>Forcalquier</u> 10km
EHPA	X <u>Forcalquier</u> 10km
Médecin	1
Dentiste	1
Chirurgien	X <u>Oraison</u> 19km
Dermatologue	X <u>Oraison</u> 19km
Anesthésiste	X <u>Oraison</u> 19km
Gastro-entérologue	X <u>Oraison</u> 19km
Gynécologue	X <u>Oraison</u> 19km
Cancérologue	X <u>Manosque</u> 24km
Neurologue	X <u>Oraison</u> 19km
Ophthalmologue	X <u>Forcalquier</u> 10km
ORL	X <u>Sisteron</u> 20km
Cardiologue	X <u>Sisteron</u> 20km
Pédiatre	X <u>Forcalquier</u> 10km
Pneumologue	X <u>Oraison</u> 19km
Psychologue	X <u>Lurs</u> 13km
Radiologue	X <u>Oraison</u> 19km
Rhumatologue	X <u>Oraison</u> 19km
Sage-femme	X <u>Mane</u> 13km



Éducation

Crèche	X <u>Forcalquier</u> 10km
Ecole maternelle Public	X <u>Forcalquier</u> 10km
Ecole maternelle Privé	X <u>Vaison-la-Romaine</u> 59km
Ecole primaire Public	1
Ecole primaire Privé	X <u>Forcalquier</u> 10km
Collège Public	X <u>Forcalquier</u> 9km
Collège Privé	X <u>Noyers-sur-Jabron</u> 14km
Lycée Public	X <u>Sisteron</u> 20km
Lycée Privé	X <u>Manosque</u> 25km

Sources : Base Sirene des entreprises et de leurs établissements selon les dernières parutions officielles de 2025 portant sur l'année 2024 ([data.gouv](#)). Liste, localisation et tarifs des professionnels de santé selon les dernières parutions officielles de 2025 portant sur l'année 2024 ([opendatasoft](#)) et FINISS Extraction du Fichier des établissements selon les dernières parutions officielles de 2025 portant sur l'année 2024 ([data.gouv](#)). Adresse et géolocalisation des établissements d'enseignement du premier et second degrés selon les dernières parutions officielles de 2025 portant sur l'année 2024 ([data.education.gouv](#))

Villes autour de Saint-Étienne-les-Orgues

Ville	Habitants	Superficie	Pop densité	Pop active	Taux chômage	Revenu moyen	Prix immobilier
Revest-Saint-Martin	79	7 km ²	11 h/km ²	45.6%	3.8%	NC	1 573 €/m ²
Fontienne	129	8 km ²	16 h/km ²	44.2%	3.1%	21 610 €/an	2 531 €/m ²
Cruis (2 avis)	655	36 km ²	18 h/km ²	36.3%	4.6%	20 490 €/an	2 768 €/m ²
Ongles	358	31 km ²	12 h/km ²	42.7%	5.3%	21 230 €/an	2 793 €/m ²
Montlaur	209	19 km ²	11 h/km ²	37.8%	2.9%	20 150 €/an	1 207 €/m ²
Lardiers	143	30 km ²	5 h/km ²	38.5%	7.7%	16 780 €/an	1 528 €/m ²
Sigonce	419	20 km ²	21 h/km ²	43.7%	5.5%	20 830 €/an	1 955 €/m ²
L'Hospitalet	99	19 km ²	5 h/km ²	31.3%	2%	NC	1 847 €/m ²
Limans	385	21 km ²	18 h/km ²	43.1%	5.2%	18 550 €/an	2 018 €/m ²
Saumane	130	3 km ²	43 h/km ²	36.9%	6.2%	21 070 €/an	1 709 €/m ²
Forcalquier (9 avis)	5 222	42 km ²	124 h/km ²	38.3%	7.1%	20 570 €/an	2 331 €/m ²
Mallefougasse-Augès	327	19 km ²	17 h/km ²	38.2%	3.7%	23 980 €/an	2 591 €/m ²
Redortiers	88	45 km ²	2 h/km ²	42%	2.3%	NC	2 360 €/m ²
La Rochegiron	109	30 km ²	4 h/km ²	38.5%	3.7%	NC	3 571 €/m ²
Pierrerue	529	10 km ²	53 h/km ²	47.4%	5.1%	23 110 €/an	2 412 €/m ²

Avis sur la ville de Saint-Étienne-les-Orgues



Moyenne par critère



Villes autour de Saint-Étienne-les-Orgues

Ville	Note globale	Sécurité	Éducation	Sport Loisir	Environnement	Vie pratique
Revest-Saint-Martin	-	-	-	-	-	-
Fontienne	-	-	-	-	-	-
Cruis (2 avis)	3.9	5.0	4.0	3.5	4.0	3.0
Ongles	-	-	-	-	-	-
Montlaux	-	-	-	-	-	-
Lardiers	-	-	-	-	-	-
Sigonce	-	-	-	-	-	-
L'Hospitalet	-	-	-	-	-	-
Limans	-	-	-	-	-	-
Saumane	-	-	-	-	-	-
Forcalquier (9 avis)	3.8	4.2	3.4	3.7	4.4	3.3
Mallefougasse-Augès	-	-	-	-	-	-
Redortiers	-	-	-	-	-	-
La Rochegiron	-	-	-	-	-	-
Pierrerue	-	-	-	-	-	-



Vous aimez votre ville ? Notez-la !

Et faites-nous part de vos remarques constructives



Avec

BIEN dans ma **VILLE** 