



Version web

Ville de Saint-Étienne-le- Laus

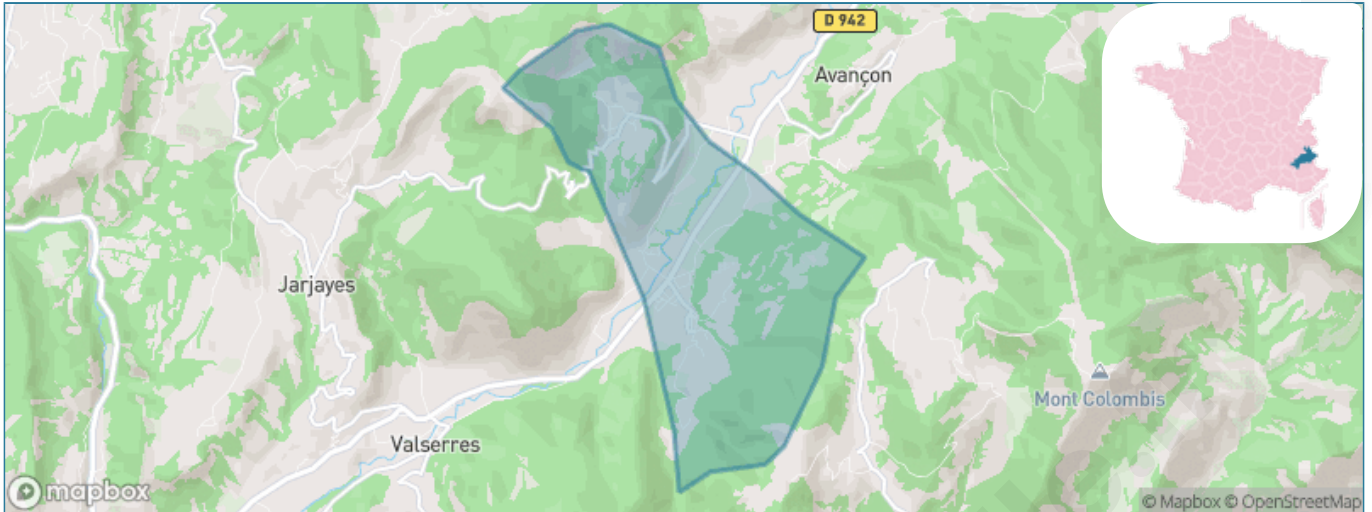
Présenté par

BIEN dans
ma **VILLE** 

Sommaire

Situation géographique	3
Statistiques sur la population	4
Evolution du nombre d'habitants	4
Tranche d'âge	5
0-14 ans	5
15-29 ans	5
30-44 ans	5
45-59 ans	5
60-74 ans	5
75-89 ans	5
90 ans et +	5
Activité professionnelle	5
Agriculteurs	5
Artisans, Commerçants	5
Cadres et sup.	5
Professions intermédiaires	5
Employé	5
Ouvrier	5
Retraité	5
Autres	5
Niveau de diplôme	6
Sans diplôme ou CEP	6
Brevet, BEPC, DNB	6
CAP-BEP ou équivalent	6
BAC ou équivalent	6
BAC+2	6
BAC+3 ou +4	6
BAC+5 ou plus	6
Composition des ménages	6
Couple sans enfant	6
Couple avec enfant(s)	6
Famille monoparentale	6
Colocation / Autre	6
Personnes seules	6
Profils électoraux	7
Premier tour	7
Sécurité	8
Evolution du nombre d'infractions	8
Pour comparer	9
Services à la population	10
Commerce	10
Éducation	10
Villes autour de Saint-Étienne-le-Laus	11

Situation géographique



i Informations clés

- **Région** : Provence-Alpes-Côte d'Azur
- **Département** : Hautes-Alpes
- **Code postal** : 05130
- **Superficie** : 8 km²



Statistiques sur la population



Nombre d'habitants

346



Age moyen

46 ans



Pop active

46.5%



Taux chômage

6.5%



Pop densité

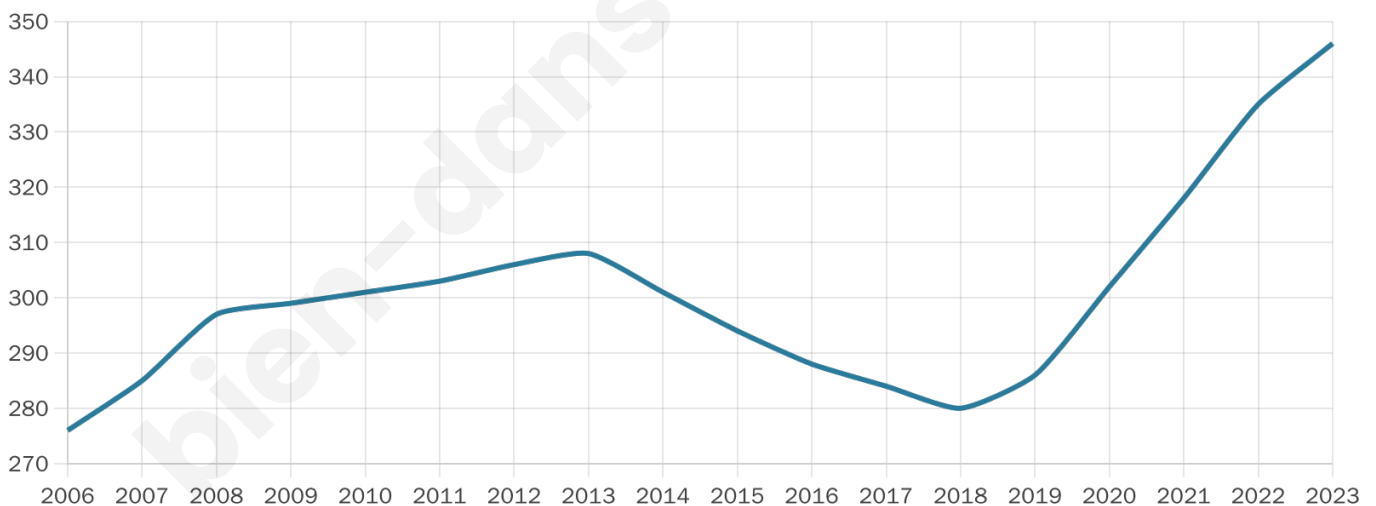
43 h/km²



Revenu moyen

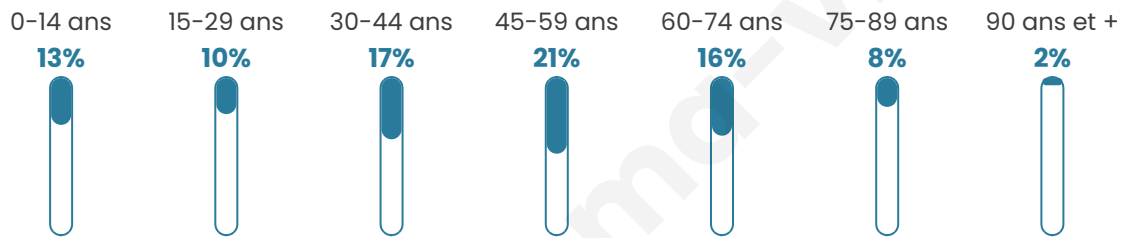
23 300 €/an

Evolution du nombre d'habitants

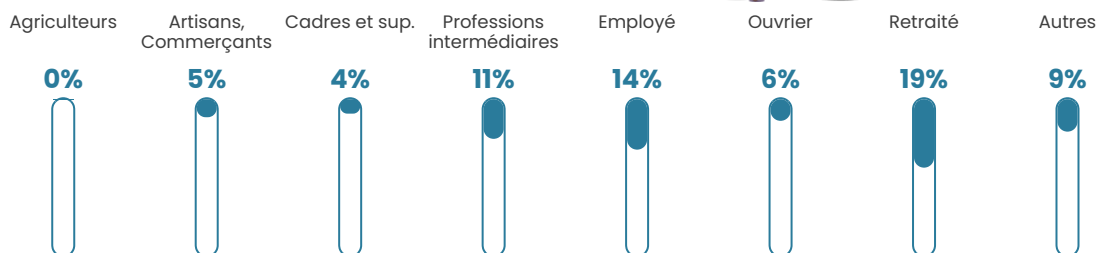


Sources : Institut national de la statistique et des études économiques (insee) selon Les dernières parutions officielles de 2024 portant sur les années 2020, 2021 et 2022.

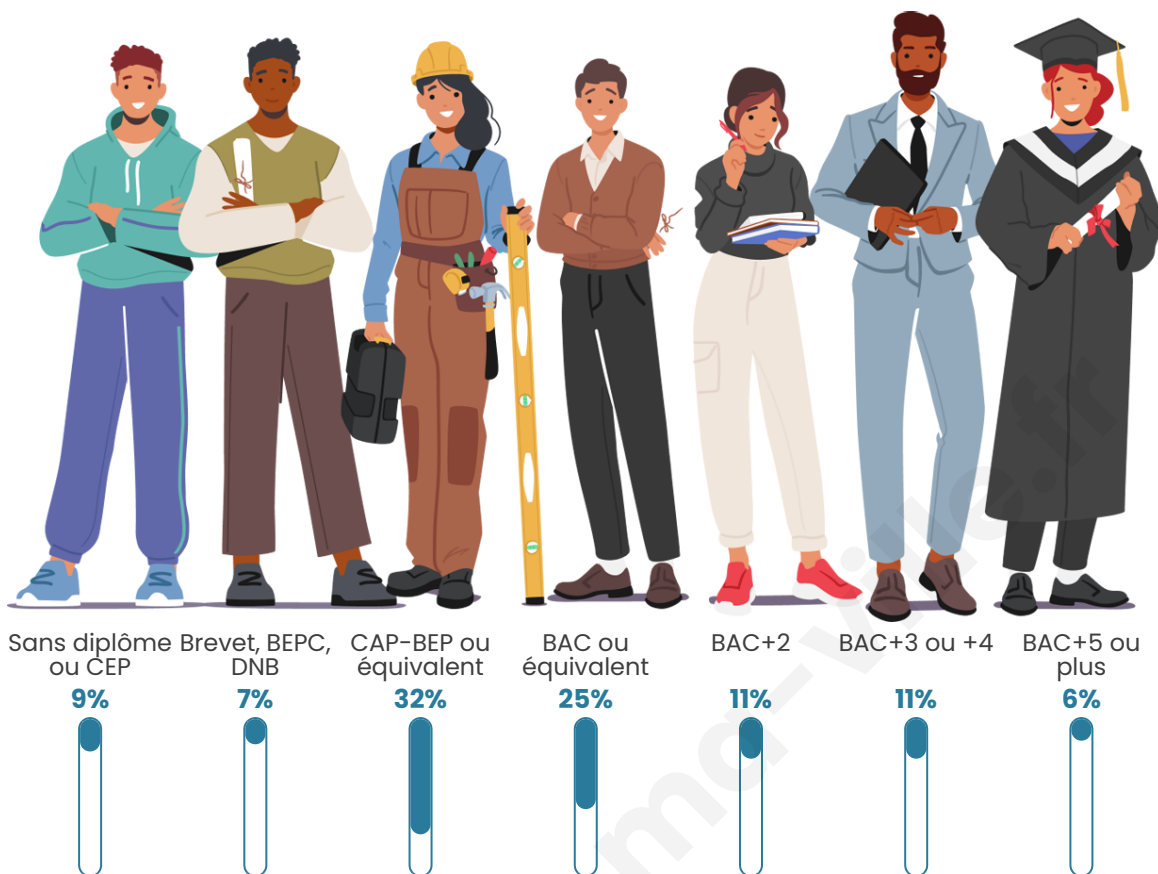
Tranche d'âge




Activité professionnelle



Niveau de diplôme






Composition des ménages



Profils électoraux



Premier tour

	Marine LE PEN	33.95 %
	Jean-Luc MÉLENCHON	17.67 %
	Emmanuel MACRON	13.95 %
	Éric ZEMMOUR	10.23 %
	Jean LASSALLE	7.44 %
	Valérie PÉCRESSE	6.98 %
	Nicolas DUPONT-AIGNAN	5.12 %
	Yannick JADOT	2.79 %
	Philippe POUTOU	0.93 %
	Nathalie ARTHAUD	0.47 %
	Fabien ROUSSEL	0.47 %
	Anne HIDALGO	0.00 %

270 inscrits

Participation : 81.11%
Votes blancs : 0.91%
Votes nuls : 0.91%

Second tour

	Emmanuel MACRON	32,11 %
	Marine LE PEN	67,89 %

270 inscrits

Participation : 81.48%
Votes blancs : 11.36%
Votes nuls : 2.27%

Sécurité



Agressions physiques / sexuelles

0



Cambriolages

0



Vols / dégradations

0



Stupéfiants

0

Evolution du nombre d'infractions



Pour comparer

(en proportion du nombre d'habitants)



Sources : Bases statistiques communale, départementale et régionale de la délinquance enregistrée par la police et la gendarmerie nationales selon les dernières parutions officielles de 2025 portant sur l'année 2024 ([data.gouv](https://data.gouv.fr)).

Agressions physiques / sexuelles : Violences sexuelles, coups et blessures volontaires intrafamiliaux, coups et blessures volontaires, autres coups, blessures volontaires et vols violents sans arme.

Cambriolages : Cambriolages de logements.

Vols : Vols avec armes, vols d'accessoires sur véhicules, vols dans les véhicules, vols de véhicules, vols sans violence contre des personnes, destructions, dégradations volontaires et escroqueries.

Stupéfiants : Trafic de stupéfiants dont (AFD) et usage de stupéfiants.

Services à la population



Commerce

Hypermarché	X <u>Gap</u> 9km
Supermarché	X <u>Remollon</u> 4km
Superette	X <u>Gap</u> 9km
Boulangerie	X <u>Théus</u> 4km
Boucherie	X <u>Espinasses</u> 6km
Restaurant	X <u>Théus</u> 3km
Garage	X <u>Rochebrune</u> 5km
Station-service	X <u>Remollon</u> 4km
Banque	X <u>Gap</u> 9km
La poste	X <u>Remollon</u> 4km
Coiffeur	X <u>Remollon</u> 4km
Tabac	X <u>Espinasses</u> 6km
Bars / discothèque	1
Bibliothèque	X <u>Gap</u> 9km
Cinéma	X <u>Gap</u> 9km
Vétérinaire	X <u>La Bâtie-Neuve</u> 8km



Santé

Pharmacie	X <u>Espinasses</u> 6km
Hôpital	X <u>Gap</u> 9km
Laboratoire d'analyses médicales	X <u>Gap</u> 9km
Etablissement pour handicapé	X <u>Tallard</u> 9km
EHPA	X <u>Espinasses</u> 6km
Médecin	X <u>Espinasses</u> 6km
Dentiste	X <u>Gap</u> 9km
Chirurgien	X <u>Gap</u> 9km
Dermatologue	X <u>Tallard</u> 9km
Anesthésiste	X <u>Gap</u> 11km
Gastro-entérologue	X <u>Gap</u> 11km
Gynécologue	X <u>Embrun</u> 26km
Cancérologue	X <u>Manosque</u> 80km
Neurologue	X <u>Gap</u> 11km
Ophthalmologue	X <u>Gap</u> 10km
ORL	X <u>Gap</u> 11km
Cardiologue	X <u>Tallard</u> 9km
Pédiatre	X <u>Digne-les-Bains</u> 46km
Pneumologue	X <u>Oraison</u> 68km
Psychologue	X <u>Gap</u> 10km
Radiologue	X <u>Gap</u> 9km
Rhumatologue	X <u>Gap</u> 10km
Sage-femme	X <u>Gap</u> 9km



Éducation

Crèche	X <u>La Bâtie-Neuve</u> 8km
Ecole maternelle Public	X <u>Venterol</u> 6km
Ecole maternelle Privé	X <u>Grenoble</u> 83km
Ecole primaire Public	1
Ecole primaire Privé	X <u>Gap</u> 10km
Collège Public	X <u>La Bâtie-Neuve</u> 8km
Collège Privé	X <u>Gap</u> 10km
Lycée Public	X <u>Gap</u> 8km
Lycée Privé	X <u>Gap</u> 10km

Sources : Base Sirene des entreprises et de leurs établissements selon les dernières parutions officielles de 2025 portant sur l'année 2024 ([data.gouv](#)). Liste, localisation et tarifs des professionnels de santé selon les dernières parutions officielles de 2025 portant sur l'année 2024 ([opendatasoft](#)) et FINISS Extraction du Fichier des établissements selon les dernières parutions officielles de 2025 portant sur l'année 2024 ([data.gouv](#)). Adresse et géolocalisation des établissements d'enseignement du premier et second degrés selon les dernières parutions officielles de 2025 portant sur l'année 2024 ([data.education.gouv](#))

Villes autour de Saint-Étienne-le-Laus

Ville	Habitants	Superficie	Pop densité	Pop active	Taux chômage	Revenu moyen	Prix immobilier
Valsерres	289	11 km ²	26 h/km ²	46.7%	6.9%	20 440 €/an	1 667 €/m ²
Remollon	469	6 km ²	78 h/km ²	44.1%	8.1%	19 330 €/an	1 559 €/m ²
Avançon	415	22 km ²	19 h/km ²	52.8%	4.6%	21 700 €/an	2 055 €/m ²
Rochebrune	195	12 km ²	16 h/km ²	50.3%	8.7%	22 960 €/an	2 265 €/m ²
Jarjayes (1 avis)	465	22 km ²	21 h/km ²	49.7%	2.6%	22 280 €/an	2 697 €/m ²
Théus	232	16 km ²	15 h/km ²	50%	4.3%	18 420 €/an	734 €/m ²
Espinasses (1 avis)	777	13 km ²	60 h/km ²	39%	3.9%	19 420 €/an	1 474 €/m ²
La Bâtie-Vieille	340	9 km ²	38 h/km ²	42.6%	3.2%	26 630 €/an	2 298 €/m ²
Rimbaud	423	10 km ²	42 h/km ²	44.9%	3.3%	24 420 €/an	1 772 €/m ²
Rousset	167	14 km ²	12 h/km ²	41.3%	3%	21 400 €/an	1 674 €/m ²
Piégut	201	11 km ²	18 h/km ²	49.8%	10%	18 730 €/an	2 111 €/m ²
Montgardin	481	15 km ²	32 h/km ²	48.2%	3.3%	23 700 €/an	2 873 €/m ²
Venterol	236	22 km ²	11 h/km ²	44.5%	5.5%	21 270 €/an	1 684 €/m ²
La Bâtie-Neuve (7 avis)	2 628	28 km ²	94 h/km ²	46.8%	3.3%	22 770 €/an	2 943 €/m ²
Bréziers	229	30 km ²	8 h/km ²	52.4%	5.2%	19 960 €/an	1 146 €/m ²

bien-dans-ma-ville.fr



Vous aimez votre ville ? Notez-la !

Et faites-nous part de vos remarques constructives



Avec

BIEN dans
ma **VILLE** 