



Version web

Ville de Saint-Étienne-la-Thillaye

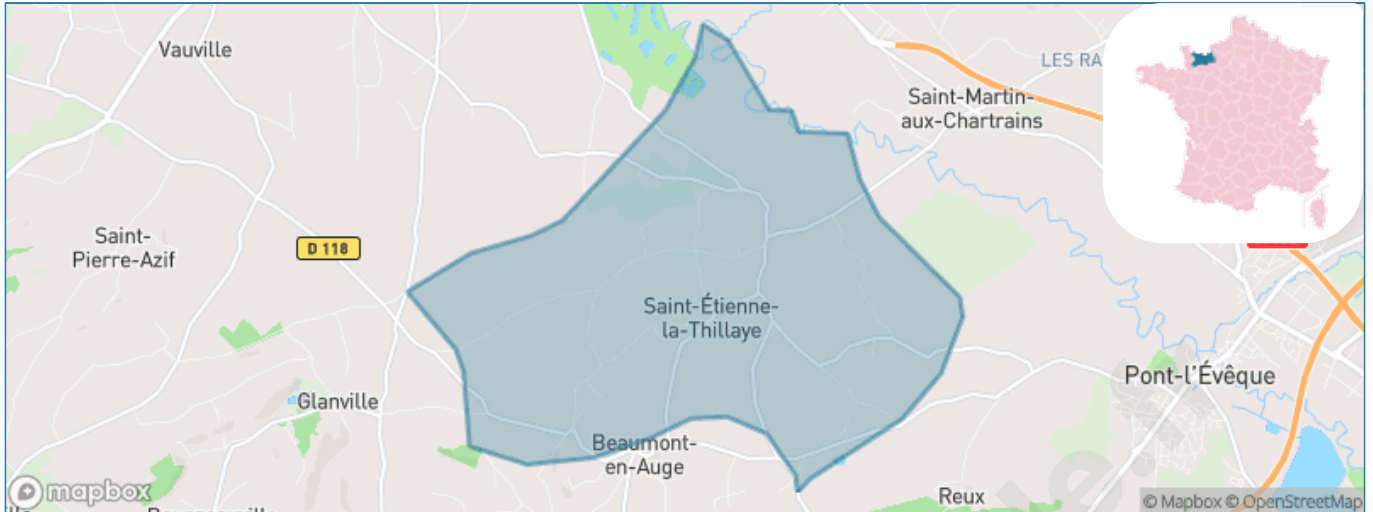
Présenté par

BIEN dans
ma **VILLE** 

Sommaire

Situation géographique	3
Statistiques sur la population	4
Evolution du nombre d'habitants	4
Tranche d'âge	5
0-14 ans	5
15-29 ans	5
30-44 ans	5
45-59 ans	5
60-74 ans	5
75-89 ans	5
90 ans et +	5
Activité professionnelle	5
Agriculteurs	5
Artisans, Commerçants	5
Cadres et sup.	5
Professions intermédiaires	5
Employé	5
Ouvrier	5
Retraité	5
Autres	5
Niveau de diplôme	6
Sans diplôme ou CEP	6
Brevet, BEPC, DNB	6
CAP-BEP ou équivalent	6
BAC ou équivalent	6
BAC+2	6
BAC+3 ou +4	6
BAC+5 ou plus	6
Composition des ménages	6
Couple sans enfant	6
Couple avec enfant(s)	6
Famille monoparentale	6
Colocation / Autre	6
Personnes seules	6
Profils électoraux	7
Premier tour	7
Sécurité	8
Evolution du nombre d'infractions	8
Pour comparer	9
Services à la population	10
Commerce	10
Éducation	10
Villes autour de Saint-Étienne-la-Thillaye	12

Situation géographique



i Informations clés

- **Région** : Normandie
- **Département** : Calvados
- **Code postal** : 14950
- **Superficie** : 12 km²



RÉGION
NORMANDIE



bien dans ma ville

Statistiques sur la population



Nombre d'habitants

386



Age moyen

48 ans



Pop active

44.3%



Taux chômage

7%



Pop densité

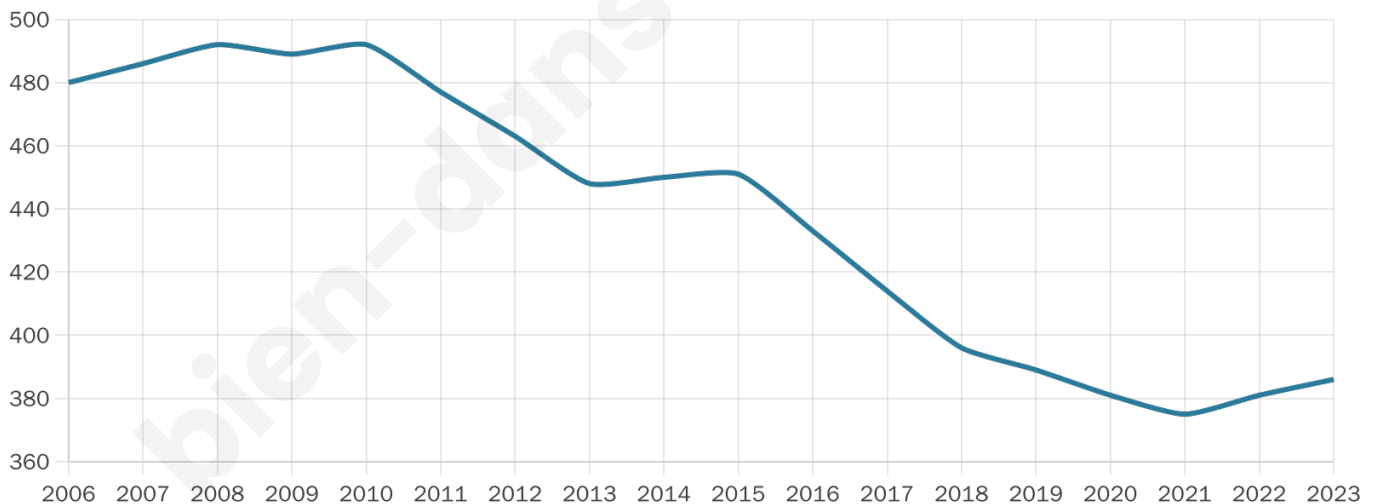
32 h/km²



Revenu moyen

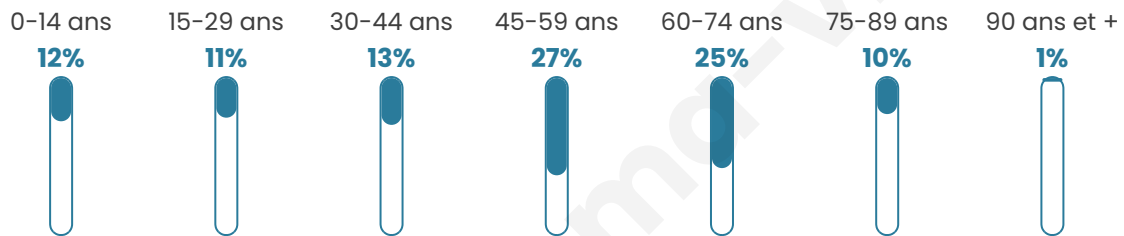
23 850 €/an

Evolution du nombre d'habitants

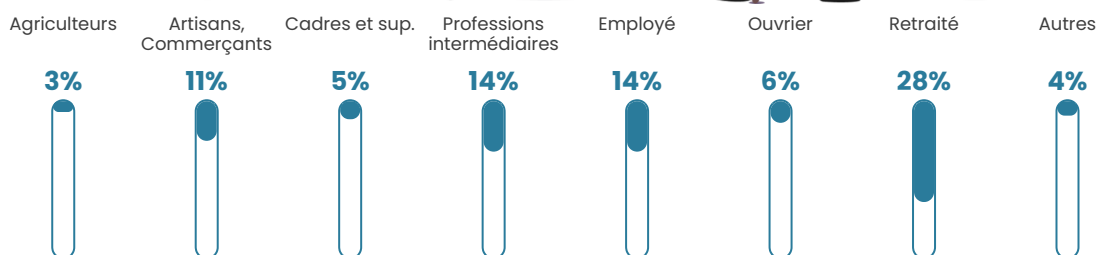


Sources : Institut national de la statistique et des études économiques (insee) selon Les dernières parutions officielles de 2024 portant sur les années 2020, 2021 et 2022.


Tranche d'âge




Activité professionnelle



Niveau de diplôme



Composition des ménages



Profils électoraux

Premier tour

	Emmanuel MACRON	29.80 %
	Marine LE PEN	21.52 %
	Jean-Luc MÉLENCHON	13.25 %
	Valérie PÉCRESSÉ	11.26 %
	Éric ZEMMOUR	7.62 %
	Nicolas DUPONT-AIGNAN	5.30 %
	Yannick JADOT	4.30 %
	Jean LASSALLE	2.32 %
	Fabien ROUSSEL	1.99 %
	Anne HIDALGO	0.99 %
	Philippe POUTOU	0.99 %
	Nathalie ARTHAUD	0.66 %



382 inscrits

Participation : 80.37%

Votes blancs : 1.63%

Votes nuls : 0.00%

Second tour

	Emmanuel MACRON	61,13 %
	Marine LE PEN	38,87 %

383 inscrits

Participation : 82.51%

Votes blancs : 3.48%

Votes nuls : 1.27%

Sécurité



Agressions physiques / sexuelles

0



Cambriolages

0



Vols / dégradations

0



Stupéfiants

0

Evolution du nombre d'infractions



Pour comparer

(en proportion du nombre d'habitants)



Sources : Bases statistiques communale, départementale et régionale de la délinquance enregistrée par la police et la gendarmerie nationales selon les dernières parutions officielles de 2025 portant sur l'année 2024 ([data.gouv](https://data.gouv.fr)).

Agressions physiques / sexuelles : Violences sexuelles, coups et blessures volontaires intrafamiliaux, coups et blessures volontaires, autres coups, blessures volontaires et vols violents sans arme.

Cambriolages : Cambriolages de logements.

Vols : Vols avec armes, vols d'accessoires sur véhicules, vols dans les véhicules, vols de véhicules, vols sans violence contre des personnes, destructions, dégradations volontaires et escroqueries.

Stupéfiants : Trafic de stupéfiants dont (AFD) et usage de stupéfiants.

Services à la population



Commerce

Hypermarché	X <u>Touques</u> 8km
Supermarché	X <u>Pont-l'Évêque</u> 6km
Superette	X <u>Pont-l'Évêque</u> 5km
Boulangerie	X <u>Beaumont-en-Auge</u> 1km
Boucherie	X <u>Pont-l'Évêque</u> 5km
Restaurant	X <u>Beaumont-en-Auge</u> 1km
Garage	X <u>Beaumont-en-Auge</u> 3km
Station-service	X <u>Cabourg</u> 1km
Banque	X <u>Pont-l'Évêque</u> 5km
La poste	X <u>Reux</u> 3km
Coiffeur	X <u>Beaumont-en-Auge</u> 1km
Tabac	X <u>Pont-l'Évêque</u> 5km
Bars / discothèque	X <u>Drubec</u> 3km
Bibliothèque	X <u>Glanville</u> 3km
Cinéma	X <u>Pont-l'Évêque</u> 5km
Vétérinaire	X <u>Beaumont-en-Auge</u> 1km



Santé

Pharmacie	X <u>Pont-l'Évêque</u> 5km
Hôpital	X <u>Pont-l'Évêque</u> 5km
Laboratoire d'analyses médicales	X <u>Pont-l'Évêque</u> 6km
Etablissement pour handicapé	X <u>Pont-l'Évêque</u> 5km
EHPA	X <u>Pont-l'Évêque</u> 4km
Médecin	X <u>Pont-l'Évêque</u> 5km
Dentiste	X <u>Pont-l'Évêque</u> 5km
Chirurgien	X <u>Deauville</u> 9km
Dermatologue	X <u>Lisieux</u> 18km
Anesthésiste	X <u>Le Havre</u> 21km
Gastro-entérologue	X <u>Cricqueboeuf</u> 11km
Gynécologue	X <u>Lisieux</u> 17km
Cancérologue	X <u>Le Havre</u> 23km
Neurologue	X <u>Deauville</u> 9km
Ophthalmologue	X <u>Touques</u> 8km
ORL	X <u>Deauville</u> 9km
Cardiologue	X <u>Deauville</u> 8km
Pédiatre	X <u>Pont-l'Évêque</u> 5km
Pneumologue	X <u>Cricqueboeuf</u> 11km
Psychologue	X <u>Deauville</u> 8km
Radiologue	X <u>Cricqueboeuf</u> 11km
Rhumatologue	X <u>Cricqueboeuf</u> 11km
Sage-femme	X <u>Pont-l'Évêque</u> 5km



Éducation

Crèche	X <u>Pont-l'Évêque</u> 4km
Ecole maternelle Public	X <u>Le Torquesne</u> 8km
Ecole maternelle Privé	X <u>Morainville-Jouveaux</u> 25km
Ecole primaire Public	1
Ecole primaire Privé	X <u>Pont-l'Évêque</u> 5km
Collège Public	X <u>Pont-l'Évêque</u> 5km
Collège Privé	X <u>Trouville-sur-Mer</u> 10km
Lycée Public	X <u>Deauville</u> 9km
Lycée Privé	X <u>Deauville</u> 9km

Sources : Base Sirene des entreprises et de leurs établissements selon les dernières parutions officielles de 2025 portant sur l'année 2024 ([data.gouv](https://data.gouv.fr)). Liste, localisation et tarifs des professionnels de santé selon les dernières parutions officielles de 2025 portant sur l'année

2024 ([opendatasoft](#)) et FINISS Extraction du Fichier des établissements selon les dernières parutions officielles de 2025 portant sur l'année 2024 ([data.gouv](#)). Adresse et géolocalisation des établissements d'enseignement du premier et second degrés selon les dernières parutions officielles de 2025 portant sur l'année 2024 ([data.education.gouv](#))

bien-dans-ma-ville.fr

Villes autour de Saint-Étienne-la-Thillaye

Ville	Habitants	Superficie	Pop densité	Pop active	Taux chômage	Revenu moyen	Prix immobilier
Beaumont-en-Auge	376	8 km ²	47 h/km ²	52.7%	5.9%	23 740 €/an	2 448 €/m ²
Cabourg (13 avis)	3 725	5 km ²	745 h/km ²	31.1%	4.4%	22 860 €/an	3 064 €/m ²
Reux (1 avis)	415	7 km ²	59 h/km ²	53.5%	5.1%	25 630 €/an	2 212 €/m ²
Glanville	158	6 km ²	26 h/km ²	44.3%	5.1%	28 830 €/an	1 555 €/m ²
Drubec	111	3 km ²	37 h/km ²	49.5%	2.7%	26 830 €/an	1 800 €/m ²
Clarbec	314	9 km ²	35 h/km ²	52.2%	3.5%	26 440 €/an	2 934 €/m ²
Canapville	224	2 km ²	112 h/km ²	50.9%	2.7%	26 910 €/an	2 693 €/m ²
Saint-Martin-aux-Chartrains	429	5 km ²	86 h/km ²	43.8%	3.3%	26 610 €/an	2 260 €/m ²
Bourgeauville	104	6 km ²	17 h/km ²	34.6%	1%	NC	4 068 €/m ²
Pont-l'Évêque (7 avis)	5 145	13 km ²	396 h/km ²	44.2%	4.2%	21 620 €/an	2 517 €/m ²
Saint-Pierre-Azif	163	6 km ²	27 h/km ²	49.1%	3.1%	23 240 €/an	3 303 €/m ²
Saint-Hymer (1 avis)	656	12 km ²	55 h/km ²	50.2%	2%	26 540 €/an	2 244 €/m ²
Annebault	521	5 km ²	104 h/km ²	49.1%	2.9%	21 860 €/an	2 157 €/m ²
Tourgéville (1 avis)	846	12 km ²	71 h/km ²	32.5%	1.9%	29 060 €/an	3 970 €/m ²
Bonneville-sur-Touques	307	6 km ²	51 h/km ²	50.2%	5.9%	29 480 €/an	2 801 €/m ²

bien-dans-ma-ville.fr



Vous aimez votre ville ? Notez-la !

Et faites-nous part de vos remarques constructives



Avec

BIEN dans ma **VILLE** 