Version web

Ville de Saint-Étienne-Estréchoux

Présenté par

BIEN dans ma VILLE

Sommaire

Situation géographique ... 3
Statistiques sur la population ... 4
Evolution du nombre d'habitants ... 4
Tranche d'âge ... 5
- ***0-14 ans*** ... 5
- ***15-29 ans*** ... 5
- ***30-44 ans*** ... 5
- ***45-59 ans*** ... 5
- ***60-74 ans*** ... 5
- ***75-89 ans*** ... 5
- ***90 ans et +*** ... 5

Activité professionnelle ... 5
- ***Agriculteurs*** ... 5
- ***Artisans, Commerçants*** ... 5
- ***Cadres et sup.*** ... 5
- ***Professions intermédiaires*** ... 5
- ***Employé*** ... 5
- ***Ouvrier*** ... 5
- ***Retraité*** ... 5
- ***Autres*** ... 5

Niveau de diplôme ... 6
- ***Sans diplôme ou CEP*** ... 6
- ***Brevet, BEPC, DNB*** ... 6
- ***CAP-BEP ou équivalent*** ... 6
- ***BAC ou équivalent*** ... 6
- ***BAC+2*** ... 6
- ***BAC+3 ou +4*** ... 6
- ***BAC+5 ou plus*** ... 6

Composition des ménages ... 6
- ***Couple sans enfant*** ... 6
- ***Couple avec enfant(s)*** ... 6
- ***Famille monoparentale*** ... 6
- ***Colocation / Autre*** ... 6
- ***Personnes seules*** ... 6

Profils électoraux ... 7
- ***Premier tour*** ... 7

Sécurité ... 8
- ***Evolution du nombre d'infractions*** ... 8
- ***Pour comparer*** ... 9

Services à la population ... 10
- ***Commerce*** ... 10
- ***Éducation*** ... 10
- ***Villes autour de Saint-Étienne-Estréchoux*** ... 12

Situation géographique

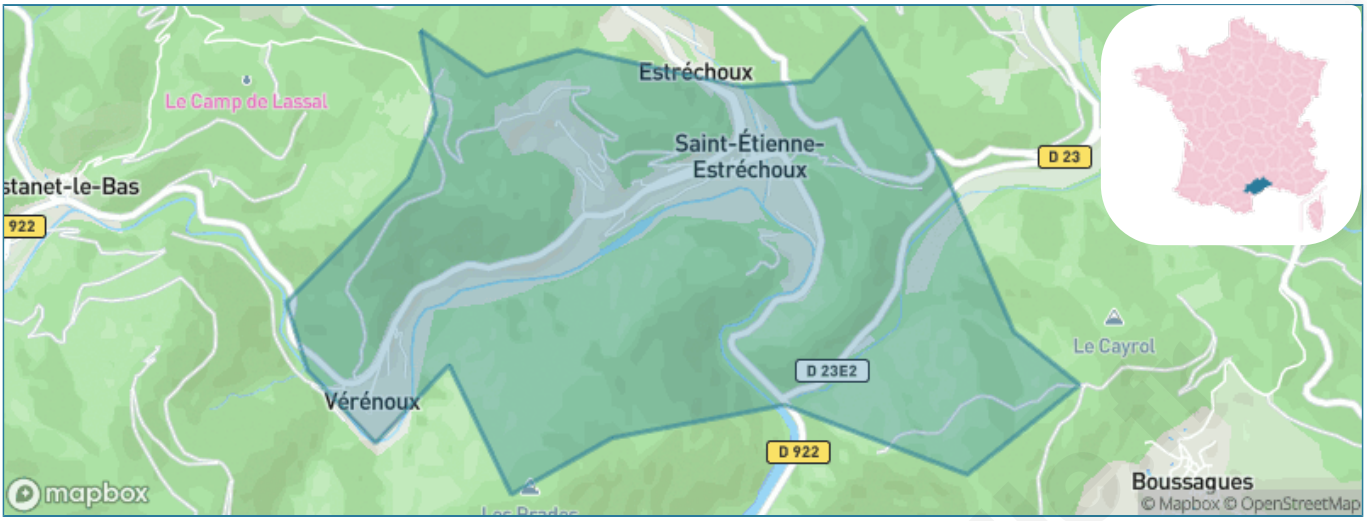

Informations clés

- **Région :** Occitanie
- **Département :** Hérault
- **Code postal :** 34260
- **Superficie :** 3 km²

bien-dans-ma-ville

Statistiques sur la population

Nombre d'habitants	Age moyen	Pop active
259	**53 ans**	**37.1%**

Taux chômage	Pop densité	Revenu moyen
15.3%	**86 h/km²**	**18 610 €/an**

Evolution du nombre d'habitants

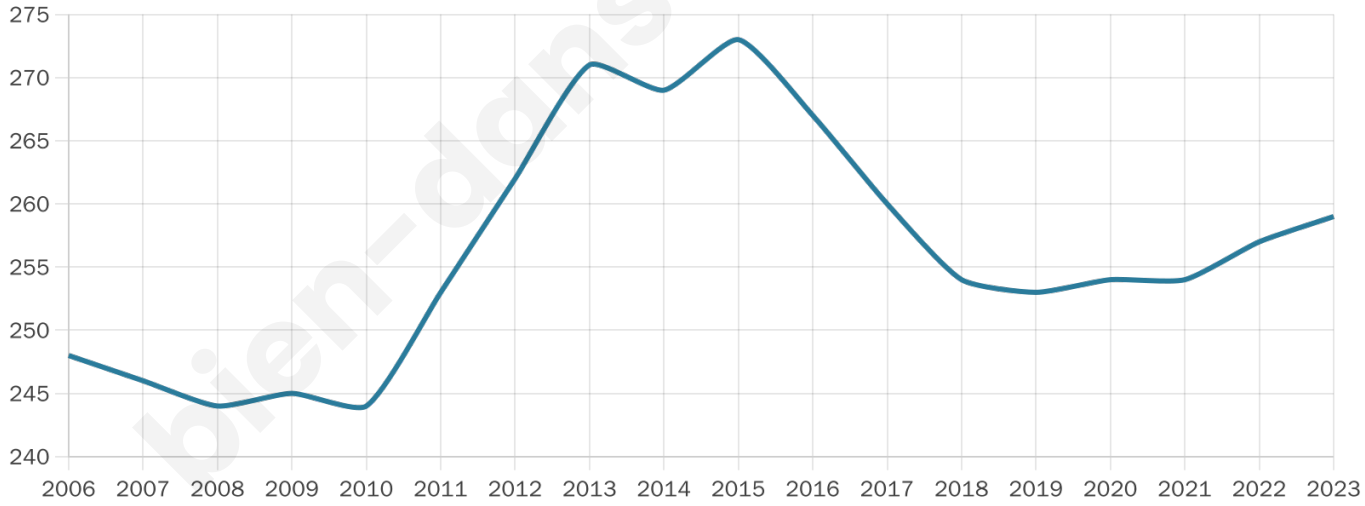

Sources : Institut national de la statistique et des études économiques (insee) selon Les dernières parutions officielles de 2024 portant sur les années 2020, 2021 et 2022.

bien-dans-ma-ville.fr

Tranche d'âge

0-14 ans	15-29 ans	30-44 ans	45-59 ans	60-74 ans	75-89 ans	90 ans et +
8%	12%	12%	22%	26%	14%	4%

Activité professionnelle

Agriculteurs	Artisans, Commerçants	Cadres et sup.	Professions intermédiaires	Employé	Ouvrier	Retraité	Autres
0%	2%	0%	4%	10%	15%	48%	12%

bien-dans-ma-ville.fr

Niveau de diplôme

Sans diplôme ou CEP	Brevet, BEPC, DNB	CAP-BEP ou équivalent	BAC ou équivalent	BAC+2	BAC+3 ou +4	BAC+5 ou plus
18%	13%	38%	18%	5%	5%	2%

Composition des ménages

Couple sans enfant	Couple avec enfant(s)	Famille monoparentale	Colocation / Autre	Personnes seules
48%	19%	5%	0%	29%

bien-dans-ma-ville.fr

Profils électoraux

Premier tour

Marine LE PEN 50.34 %

Jean-Luc MÉLENCHON 15.44 %

Emmanuel MACRON 14.09 %

Éric ZEMMOUR 7.38 %

Fabien ROUSSEL 3.36 %

Jean LASSALLE 3.36 %

Anne HIDALGO 2.01 %

Valérie PÉCRESSE 1.34 %

Nathalie ARTHAUD 0.67 %

Yannick JADOT 0.67 %

Philippe POUTOU 0.67 %

Nicolas DUPONT-AIGNAN 0.67 %

216 inscrits
Participation : 69.91%
Votes blancs : 1.32%
Votes nuls : 0.00%

Second tour

Emmanuel MACRON 26,76 %

Marine LE PEN 73,24 %

216 inscrits
Participation : 69.91%
Votes blancs : 5.3%
Votes nuls : 0.66%

bien-dans-ma-ville.fr

Sécurité

Agressions physiques / sexuelles

0

Cambriolages

0

Vols / dégradations

0

Stupéfiants

0

Evolution du nombre d'infractions

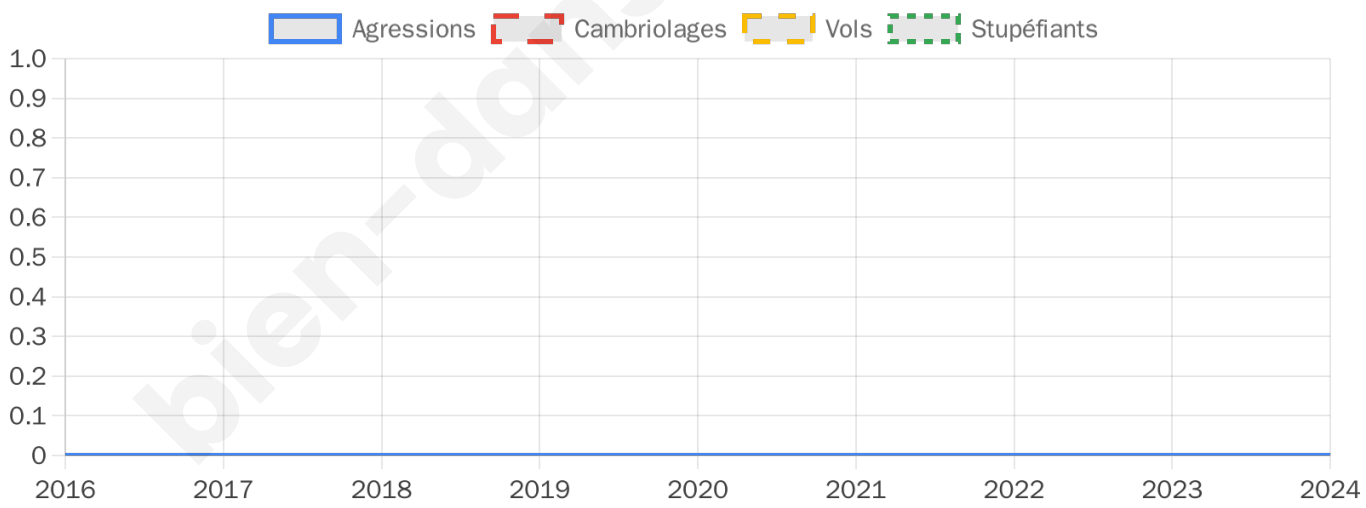

bien-dans-ma-

Pour comparer

(en proportion du nombre d'habitants)

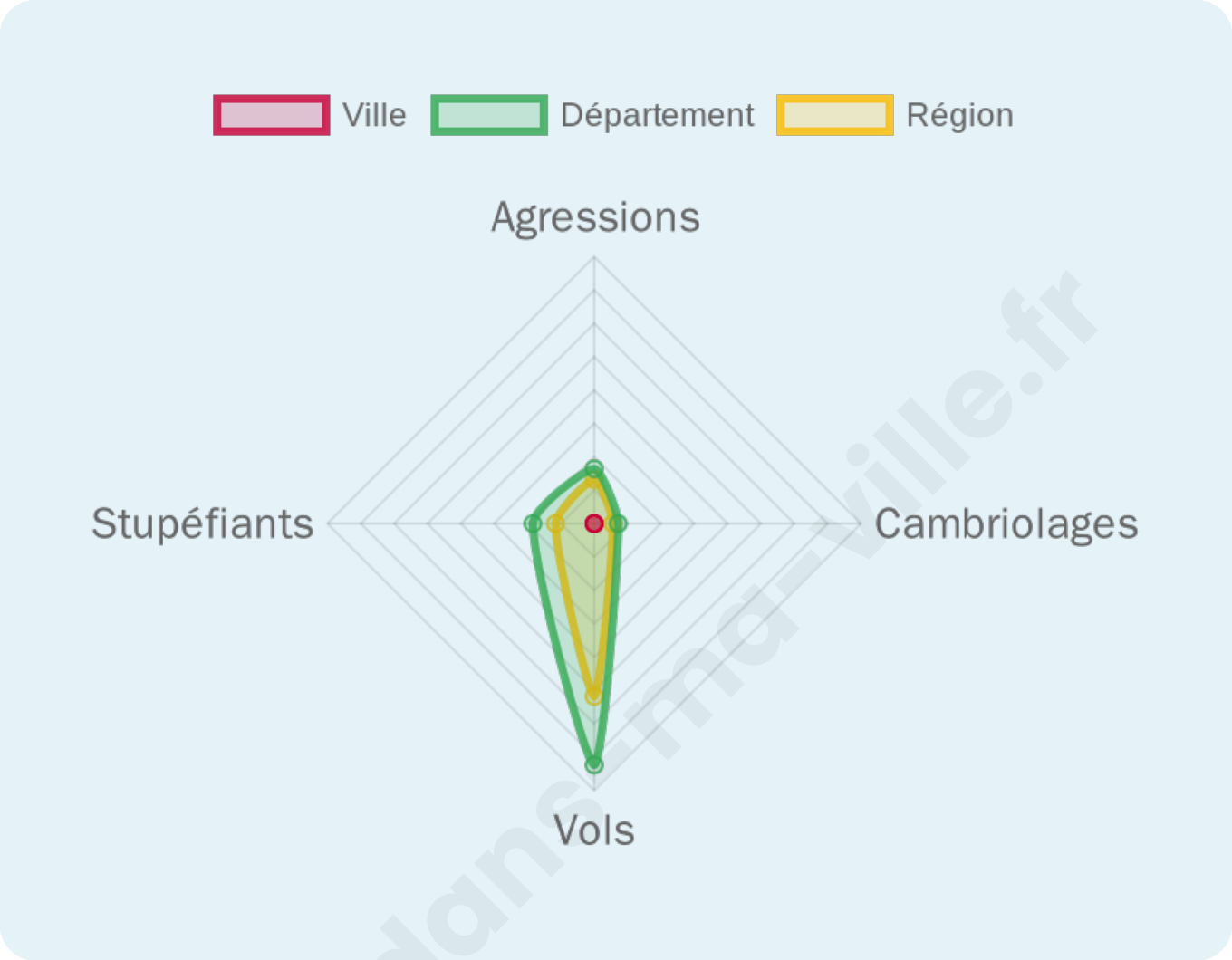

Sources : Bases statistiques communale, départementale et régionale de la délinquance enregistrée par la police et la gendarmerie nationales selon les dernières parutions officielles de 2025 portant sur l'année 2024 (data.gouv).
Agressions physiques / sexuelles : Violences sexuelles, coups et blessures volontaires intrafamiliaux, coups et blessures volontaires, autres coups, blessures volontaires et vols violents sans arme.
Cambriolages : Cambriolages de logements.
Vols : Vols avec armes, vols d'accessoires sur véhicules, vols dans les véhicules, vols de véhicules, vols sans violence contre des personnes, destructions, dégradations volontaires et escroqueries.
Stupéfiants : Trafic de stupéfiants dont (AFD) et usage de stupéfiants.

bien-dans-ma-ville.fr

Services à la population

Commerce

Hypermarché	X Le Bosc 22km
Supermarché	X La Tour-sur-Orb 5km
Superêtte	X Saint-Gervais-sur-Mare 4km
Boulangerie	X Graissessac 2km
Boucherie	X Le Bousquet-d'Orb 7km
Restaurant	1
Garage	1
Station-service	X Villemagne-l'Argentière 6km
Banque	X Lamalou-les-Bains 8km
La poste	X La Tour-sur-Orb 4km
Coiffeur	X Saint-Gervais-sur-Mare 3km
Tabac	X Le Bousquet-d'Orb 7km
Bars / discothèque	X Graissessac 2km
Bibliothèque	X Lodève 20km
Cinéma	X Fraisse-sur-Agout 23km
Vétérinaire	X Hérépian 8km

Éducation

Crêche	X Le Bousquet-d'Orb 8km
Ecole maternelle Public	X Le Bousquet-d'Orb 7km
Ecole maternelle Privé	X Frontignan 60km
Ecole primaire Public	X Graissessac 2km
Ecole primaire Privé	X Bédarieux 8km
Collège Public	X Saint-Gervais-sur-Mare 4km
Collège Privé	X Bédarieux 8km
Lycée Public	X Bédarieux 8km
Lycée Privé	X Bédarieux 8km

Santé

Pharmacie	X Graissessac 2km
Hôpital	X Lamalou-les-Bains 8km
Laboratoire d'analyses médicales	X Bédarieux 8km
Etablissement pour handicapé	X Saint-Geniès-de-Varensal 6km
EHPA	X Saint-Gervais-sur-Mare 2km
Médecin	X Saint-Gervais-sur-Mare 4km
Dentiste	X Le Bousquet-d'Orb 7km
Chirurgien	X Bédarieux 8km
Dermatologue	X Lodève 20km
Anesthésiste	X Pégairolles-de-l'Escalette 24km
Gastro-entérologue	X Bédarieux 9km
Gynécologue	X Clermont-l'Hérault 30km
Cancérologue	X Béziers 37km
Neurologue	X Lodève 20km
Ophtalmologue	X Bédarieux 8km
ORL	X Bédarieux 8km
Cardiologue	X Bédarieux 8km
Pédiatre	X Clermont-l'Hérault 30km
Pneumologue	X Bédarieux 8km
Psychologue	X Lamalou-les-Bains 8km
Radiologue	X Bédarieux 8km
Rhumatologue	X Lodève 20km
Sage-femme	X Saint-Gervais-sur-Mare 3km

Sources : Base Sirene des entreprises et de leurs établissements selon les dernières parutions officielles de 2025 portant sur l'année 2024 (data.gouv). Liste, localisation et tarifs des professionnels de santé selon les dernières parutions officielles de 2025 portant sur l'année

bien-dans-

2024 (opendatasoft) et FINESS Extraction du Fichier des établissements selon les dernières parutions officielles de 2025 portant sur l'année 2024 (data.gouv). Adresse et géolocalisation des établissements d'enseignement du premier et second degrés selon les dernières parutions officielles de 2025 portant sur l'année 2024 (data.education.gouv)

bien-dans-ma-ville.fr

Villes autour de Saint-Étienne-Estréchoux

Ville	Habitants	Superficie	Pop densité	Pop active	Taux chômage	Revenu moyen	Prix immobilier
Graissessac	554	10 km²	55 h/km²	32.5%	8.8%	17 600 €/an	559 €/m²
Camplong	212	13 km²	16 h/km²	42.5%	11.8%	20 010 €/an	1 068 €/m²
Saint-Gervais-sur-Mare	859	24 km²	36 h/km²	33.4%	7%	19 550 €/an	2 922 €/m²
Le Pradal	319	3 km²	106 h/km²	43.9%	5%	22 880 €/an	2 067 €/m²
La Tour-sur-Orb (1 avis)	1 350	30 km²	45 h/km²	41.9%	5.5%	21 430 €/an	1 726 €/m²
Taussac-la-Billière	460	14 km²	33 h/km²	47.4%	7.2%	21 340 €/an	1 460 €/m²
Villemagne-l'Argentière	415	8 km²	52 h/km²	43.1%	7.5%	22 070 €/an	1 327 €/m²
Saint-Geniès-de-Varensal	202	12 km²	17 h/km²	47.5%	7.4%	17 740 €/an	692 €/m²
Combes	318	11 km²	29 h/km²	28.3%	2.2%	21 900 €/an	1 337 €/m²
Lamalou-les-Bains (7 avis)	2 389	6 km²	398 h/km²	33.2%	4.3%	21 110 €/an	1 912 €/m²
Le Bousquet-d'Orb (1 avis)	1 599	11 km²	145 h/km²	35.3%	7.5%	18 710 €/an	1 251 €/m²
Bédarieux (10 avis)	5 804	27 km²	215 h/km²	36.3%	7.5%	18 140 €/an	1 295 €/m²
Hérépian	1 594	8 km²	199 h/km²	40%	5.3%	20 040 €/an	1 809 €/m²
Rosis	279	52 km²	5 h/km²	37.3%	7.2%	19 300 €/an	1 118 €/m²
Mélagues	53	44 km²	1 h/km²	37.7%	0%	NC	380 €/m²

bien-dans-ma-ville.fr

bien-dans-ma-ville.fr

Vous aimez votre ville ? Notez-la !

Et faites-nous part de vos remarques constructives

Avec

BIEN dans ma VILLE