



Version web

Ville de Saint-Étienne-du-Vauvray

Présenté par

BIEN dans
ma **VILLE** 

Sommaire

Situation géographique	3
Statistiques sur la population	4
Evolution du nombre d'habitants	4
Tranche d'âge	5
<i>0-14 ans</i>	5
<i>15-29 ans</i>	5
<i>30-44 ans</i>	5
<i>45-59 ans</i>	5
<i>60-74 ans</i>	5
<i>75-89 ans</i>	5
<i>90 ans et +</i>	5
Activité professionnelle	5
<i>Agriculteurs</i>	5
<i>Artisans, Commerçants</i>	5
<i>Cadres et sup.</i>	5
<i>Professions intermédiaires</i>	5
<i>Employé</i>	5
<i>Ouvrier</i>	5
<i>Retraité</i>	5
<i>Autres</i>	5
Niveau de diplôme	6
<i>Sans diplôme ou CEP</i>	6
<i>Brevet, BEPC, DNB</i>	6
<i>CAP-BEP ou équivalent</i>	6
<i>BAC ou équivalent</i>	6
<i>BAC+2</i>	6
<i>BAC+3 ou +4</i>	6
<i>BAC+5 ou plus</i>	6
Composition des ménages	6
<i>Couple sans enfant</i>	6
<i>Couple avec enfant(s)</i>	6
<i>Famille monoparentale</i>	6
<i>Colocation / Autre</i>	6
<i>Personnes seules</i>	6
Profils électoraux	7
<i>Premier tour</i>	7
Sécurité	8
<i>Evolution du nombre d'infractions</i>	8
<i>Pour comparer</i>	9
Services à la population	10
<i>Commerce</i>	10
<i>Éducation</i>	10
<i>Villes autour de Saint-Étienne-du-Vauvray</i>	11

Situation géographique



i Informations clés

- **Région** : Normandie
- **Département** : Eure
- **Code postal** : 27430
- **Superficie** : 1 km²



Statistiques sur la population



Nombre d'habitants

896



Age moyen

39 ans



Pop active

48.2%



Taux chômage

5.5%



Pop densité

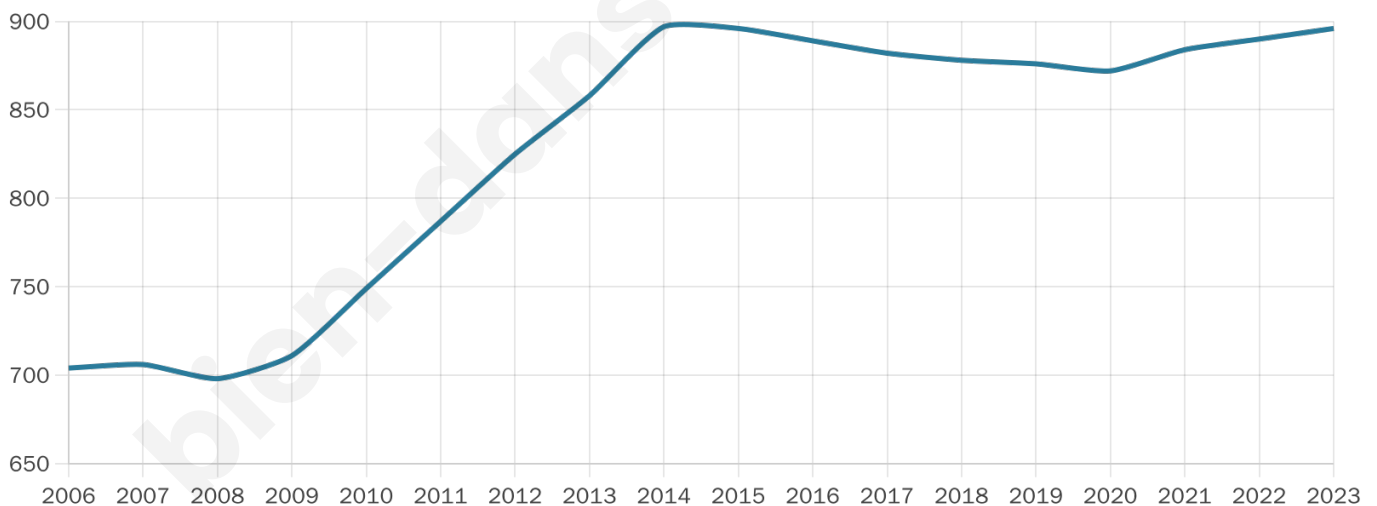
896 h/km²



Revenu moyen

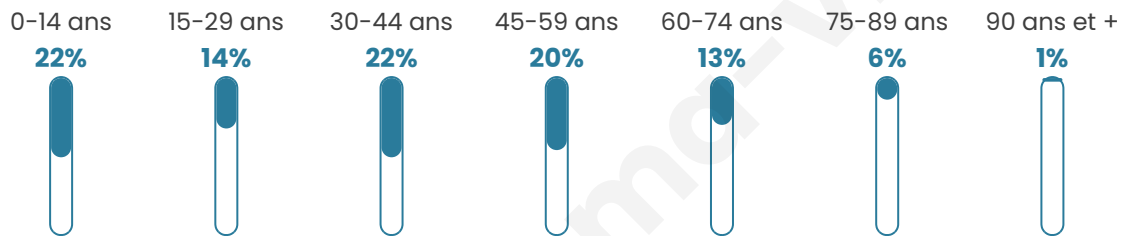
25 990 €/an

Evolution du nombre d'habitants

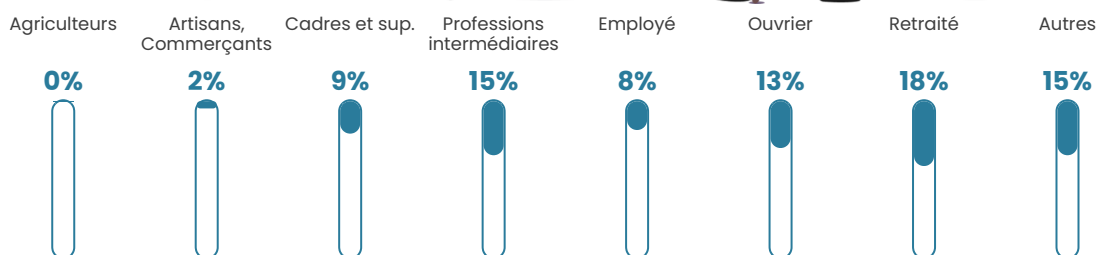


Sources : Institut national de la statistique et des études économiques (insee) selon Les dernières parutions officielles de 2024 portant sur les années 2020, 2021 et 2022.


Tranche d'âge




Activité professionnelle



Niveau de diplôme



Composition des ménages





Profils électoraux

Premier tour

	Emmanuel MACRON	27.63 %
	Marine LE PEN	25.68 %
	Jean-Luc MÉLENCHON	19.84 %
	Éric ZEMMOUR	9.14 %
	Yannick JADOT	3.89 %
	Valérie PÉCRESE	3.50 %
	Nicolas DUPONT-AIGNAN	2.72 %
	Jean LASSALLE	2.53 %
	Anne HIDALGO	2.14 %
	Fabien ROUSSEL	1.36 %
	Philippe POUTOU	1.17 %
	Nathalie ARTHAUD	0.39 %

Second tour

	Emmanuel MACRON	52,76 %
	Marine LE PEN	47,24 %

641 inscrits

Participation : 80.81%

Votes blancs : 5.21%

Votes nuls : 0.39%

641 inscrits

Participation : 81.59%

Votes blancs : 1.53%

Votes nuls : 0.19%

Sécurité



Agressions physiques / sexuelles

0



Cambriolages

0



Vols / dégradations

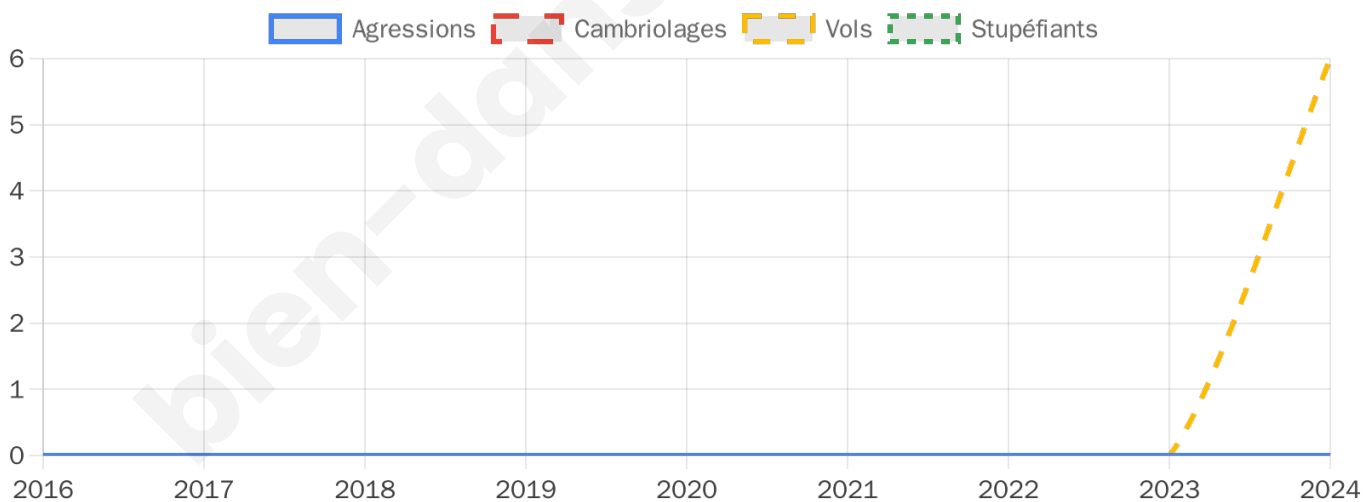
6



Stupéfiants

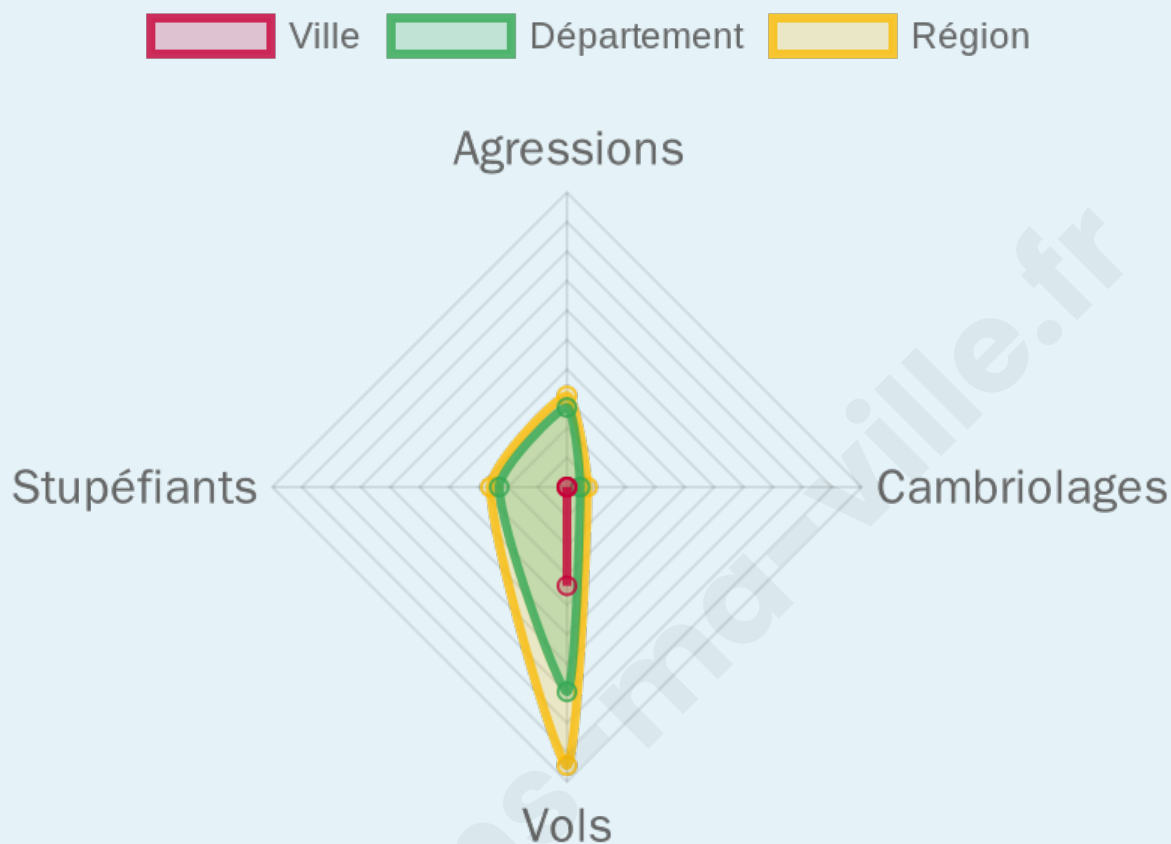
0

Evolution du nombre d'infractions



Pour comparer

(en proportion du nombre d'habitants)



Sources : Bases statistiques communale, départementale et régionale de la délinquance enregistrée par la police et la gendarmerie nationales selon les dernières parutions officielles de 2025 portant sur l'année 2024 ([data.gouv](https://data.gouv.fr)).

Agressions physiques / sexuelles : Violences sexuelles, coups et blessures volontaires intrafamiliaux, coups et blessures volontaires, autres coups, blessures volontaires et vols violents sans arme.

Cambriolages : Cambriolages de logements.

Vols : Vols avec armes, vols d'accessoires sur véhicules, vols dans les véhicules, vols de véhicules, vols sans violence contre des personnes, destructions, dégradations volontaires et escroqueries.

Stupéfiants : Trafic de stupéfiants dont (AFD) et usage de stupéfiants.

Services à la population



Commerce

Hypermarché	X Fayet 2km
Supermarché	X Le Vaudreuil 1km
Superette	X Val-de-Reuil 2km
Boulangerie	X Le Vaudreuil 1km
Boucherie	X Le Vaudreuil 1km
Restaurant	X Le Vaudreuil 1km
Garage	X Le Vaudreuil 1km
Station-service	X Val-de-Reuil 3km
Banque	X Le Vaudreuil 1km
La poste	X Val-de-Reuil 2km
Coiffeur	X Le Vaudreuil 1km
Tabac	X Val-de-Reuil 2km
Bars / discothèque	X Le Vaudreuil 1km
Bibliothèque	X Val-de-Reuil 2km
Cinéma	X Louviers 5km
Vétérinaire	X Le Vaudreuil 2km



Santé

Pharmacie	X Le Vaudreuil 1km
Hôpital	X Louviers 5km
Laboratoire d'analyses médicales	X Val-de-Reuil 2km
Etablissement pour handicapé	X Val-de-Reuil 3km
EHPA	X Le Vaudreuil 2km
Médecin	X Le Vaudreuil 1km
Dentiste	X Le Vaudreuil 1km
Chirurgien	X Muids 7km
Dermatologue	X Le Mesnil-Esnard 18km
Anesthésiste	X Rouen 22km
Gastro-entérologue	X Louviers 6km
Gynécologue	X Louviers 6km
Cancérologue	X Rouen 22km
Neurologue	X Cléon 14km
Ophtalmologue	X Muids 6km
ORL	X Louviers 6km
Cardiologue	X Louviers 6km
Pédiatre	X Cléon 14km
Pneumologue	X Saint-Aubin-lès-Elbeuf 15km
Psychologue	X Les Damps 6km
Radiologue	X Val-de-Reuil 2km
Rhumatologue	X Elbeuf 16km
Sage-femme	X Louviers 5km



Éducation

Crèche	X Le Vaudreuil 1km
Ecole maternelle Public	X Le Vaudreuil 1km
Ecole maternelle Privé	X Noyers 34km
Ecole primaire Public	1
Ecole primaire Privé	X Le Vaudreuil 1km
Collège Public	X Le Vaudreuil 2km
Collège Privé	X Louviers 5km
Lycée Public	X Val-de-Reuil 2km
Lycée Privé	X La Motte-Servolex 9km

Sources : Base Sirene des entreprises et de leurs établissements selon les dernières parutions officielles de 2025 portant sur l'année 2024 ([data.gouv](#)). Liste, localisation et tarifs des professionnels de santé selon les dernières parutions officielles de 2025 portant sur l'année 2024 ([opendatasoft](#)) et FINISS Extraction du Fichier des établissements selon les dernières parutions officielles de 2025 portant sur l'année 2024 ([data.gouv](#)). Adresse et géolocalisation des établissements d'enseignement du premier et second degrés selon les dernières parutions officielles de 2025 portant sur l'année 2024 ([data.education.gouv](#))

Villes autour de Saint-Étienne-du-Vauvray

Ville	Habitants	Superficie	Pop densité	Pop active	Taux chômage	Revenu moyen	Prix immobilier
Le Vaudreuil (6 avis)	3 624	5 km ²	725 h/km ²	45%	4.1%	25 610 €/an	2 100 €/m ²
Saint-Pierre-du-Vauvray (1 avis)	1 224	4 km ²	306 h/km ²	50.9%	4.9%	24 780 €/an	1 639 €/m ²
Andé	1 343	5 km ²	269 h/km ²	46.9%	2.8%	25 410 €/an	1 621 €/m ²
Val-de-Reuil (18 avis)	13 245	25 km ²	530 h/km ²	41.6%	9.3%	17 140 €/an	1 476 €/m ²
Porte-de-Seine	208	6 km ²	35 h/km ²	38%	1%	25 320 €/an	1 785 €/m ²
Incarville (1 avis)	1 353	7 km ²	193 h/km ²	44.1%	4.7%	24 890 €/an	1 647 €/m ²
Connelles	170	4 km ²	43 h/km ²	47.1%	2.9%	26 010 €/an	2 473 €/m ²
Herqueville	122	3 km ²	41 h/km ²	43.4%	4.9%	22 070 €/an	2 115 €/m ²
Léry (5 avis)	1 975	8 km ²	247 h/km ²	46.9%	6.2%	23 050 €/an	1 485 €/m ²
Louviers (23 avis)	18 705	27 km ²	693 h/km ²	43.1%	7.9%	20 030 €/an	1 278 €/m ²
Vironvay	334	3 km ²	111 h/km ²	52.7%	2.7%	30 170 €/an	1 580 €/m ²
Poses (3 avis)	1 127	5 km ²	225 h/km ²	50.8%	5.9%	26 190 €/an	2 298 €/m ²
Heudebouville (1 avis)	821	9 km ²	91 h/km ²	48.2%	3%	25 530 €/an	2 145 €/m ²
Pinterville	813	5 km ²	163 h/km ²	44.6%	3.7%	26 150 €/an	1 556 €/m ²
Vatteville	175	4 km ²	44 h/km ²	50.9%	3.4%	22 660 €/an	1 726 €/m ²

bien-dans-ma-ville.fr



Vous aimez votre ville ? Notez-la !

Et faites-nous part de vos remarques constructives



Avec

BIEN dans ma **VILLE** 