



Version web

Ville de Saint-Étienne-du-Valdonnez

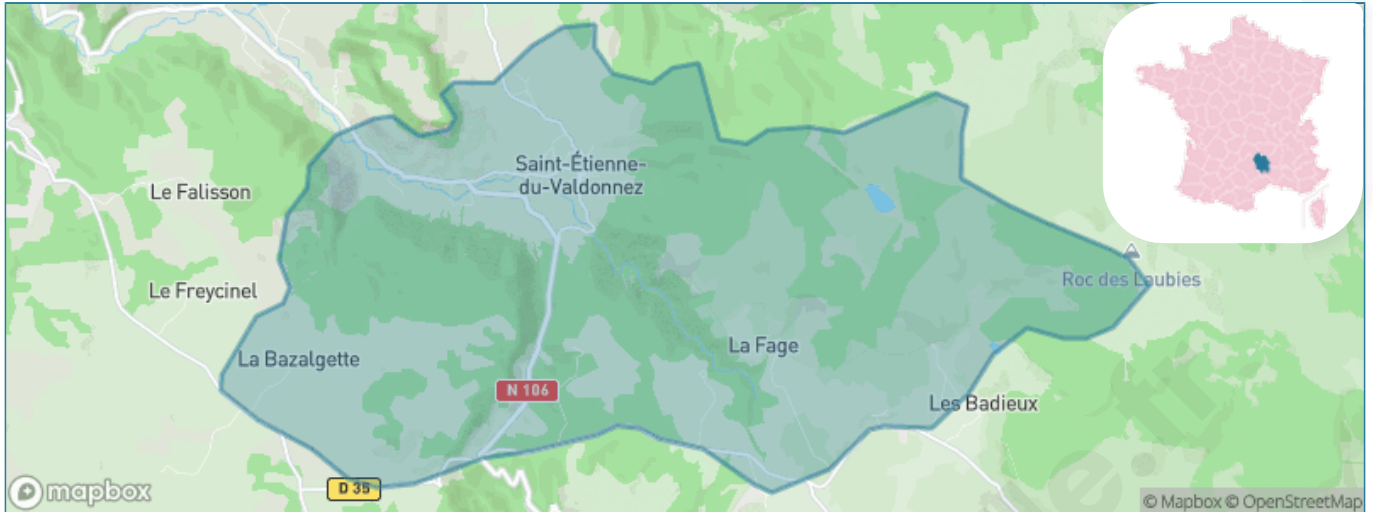
Présenté par

BIEN dans ma **VILLE** 

Sommaire

Situation géographique	3
Statistiques sur la population	4
Evolution du nombre d'habitants	4
Tranche d'âge	5
0-14 ans	5
15-29 ans	5
30-44 ans	5
45-59 ans	5
60-74 ans	5
75-89 ans	5
90 ans et +	5
Activité professionnelle	5
Agriculteurs	5
Artisans, Commerçants	5
Cadres et sup.	5
Professions intermédiaires	5
Employé	5
Ouvrier	5
Retraité	5
Autres	5
Niveau de diplôme	6
Sans diplôme ou CEP	6
Brevet, BEPC, DNB	6
CAP-BEP ou équivalent	6
BAC ou équivalent	6
BAC+2	6
BAC+3 ou +4	6
BAC+5 ou plus	6
Composition des ménages	6
Couple sans enfant	6
Couple avec enfant(s)	6
Famille monoparentale	6
Colocation / Autre	6
Personnes seules	6
Profils électoraux	7
Premier tour	7
Sécurité	8
Evolution du nombre d'infractions	8
Pour comparer	9
Services à la population	10
Commerce	10
Éducation	10
Villes autour de Saint-Étienne-du-Valdonnez	11

Situation géographique



i Informations clés

- **Région** : Occitanie
- **Département** : Lozère
- **Code postal** : 48000
- **Superficie** : 56 km²



Statistiques sur la population



Nombre d'habitants

644



Age moyen

40 ans



Pop active

50.5%



Taux chômage

7.4%



Pop densité

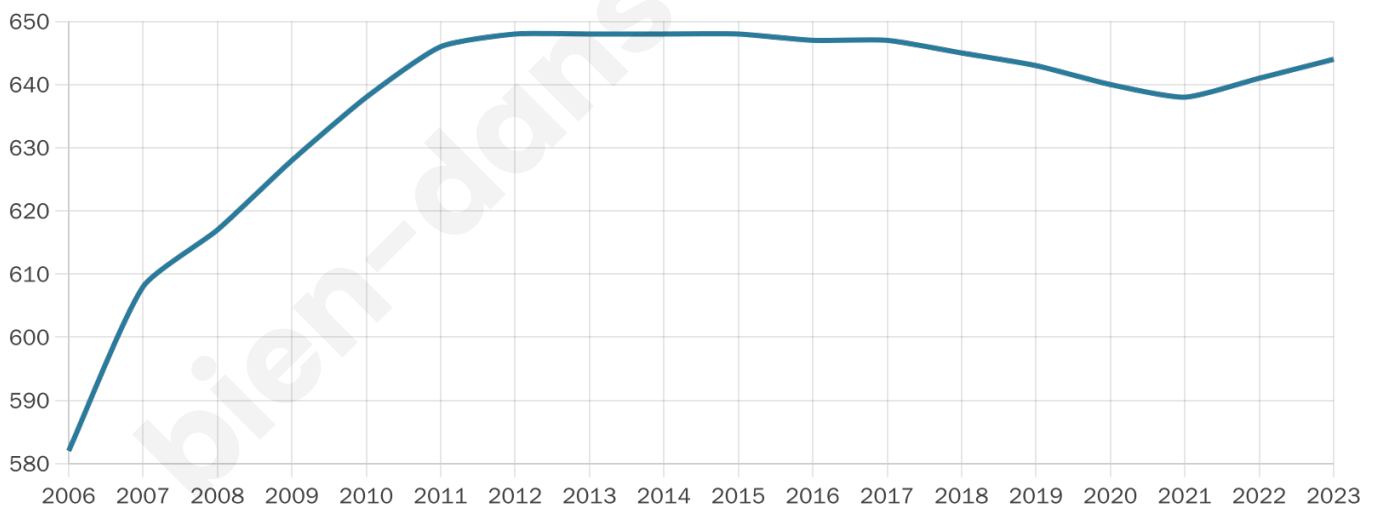
12 h/km²



Revenu moyen

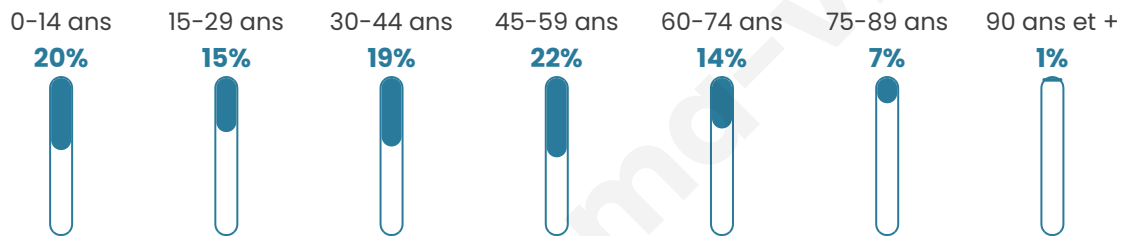
21 220 €/an

Evolution du nombre d'habitants

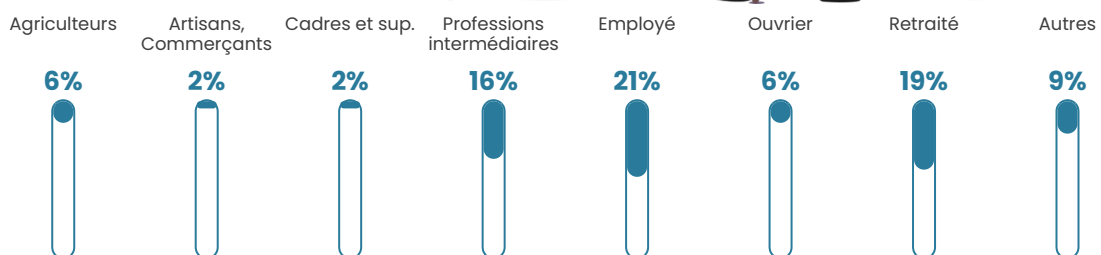


Sources : Institut national de la statistique et des études économiques (insee) selon Les dernières parutions officielles de 2024 portant sur les années 2020, 2021 et 2022.

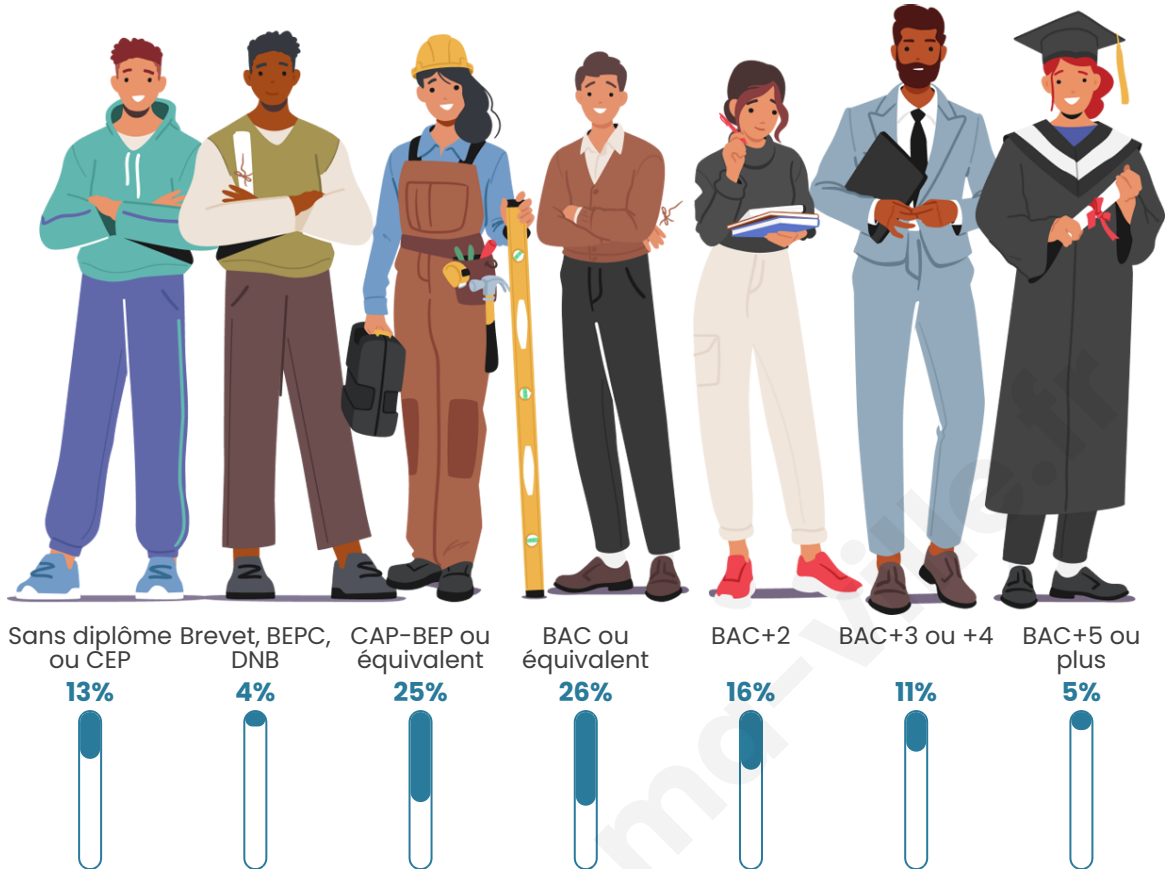
Tranche d'âge




Activité professionnelle



Niveau de diplôme



Composition des ménages





Profils électoraux

Premier tour

	Emmanuel MACRON	22.90 %
	Marine LE PEN	22.43 %
	Jean-Luc MÉLENCHON	17.29 %
	Jean LASSALLE	13.32 %
	Valérie PÉCRESSÉ	6.54 %
	Éric ZEMMOUR	5.61 %
	Fabien ROUSSEL	4.67 %
	Yannick JADOT	2.57 %
	Anne HIDALGO	2.10 %
	Philippe POUTOU	1.40 %
	Nicolas DUPONT- AIGNAN	0.93 %
	Nathalie ARTHAUD	0.23 %

Second tour

	Emmanuel MACRON	51,13 %
	Marine LE PEN	48,87 %

516 inscrits

Participation : 81.98%

Votes blancs : 9.93%

Votes nuls : 6.38%

516 inscrits

Participation : 85.66%

Votes blancs : 2.26%

Votes nuls : 0.90%

Sécurité



Agressions physiques / sexuelles

0



Cambriolages

0



Vols / dégradations

0



Stupéfiants

0

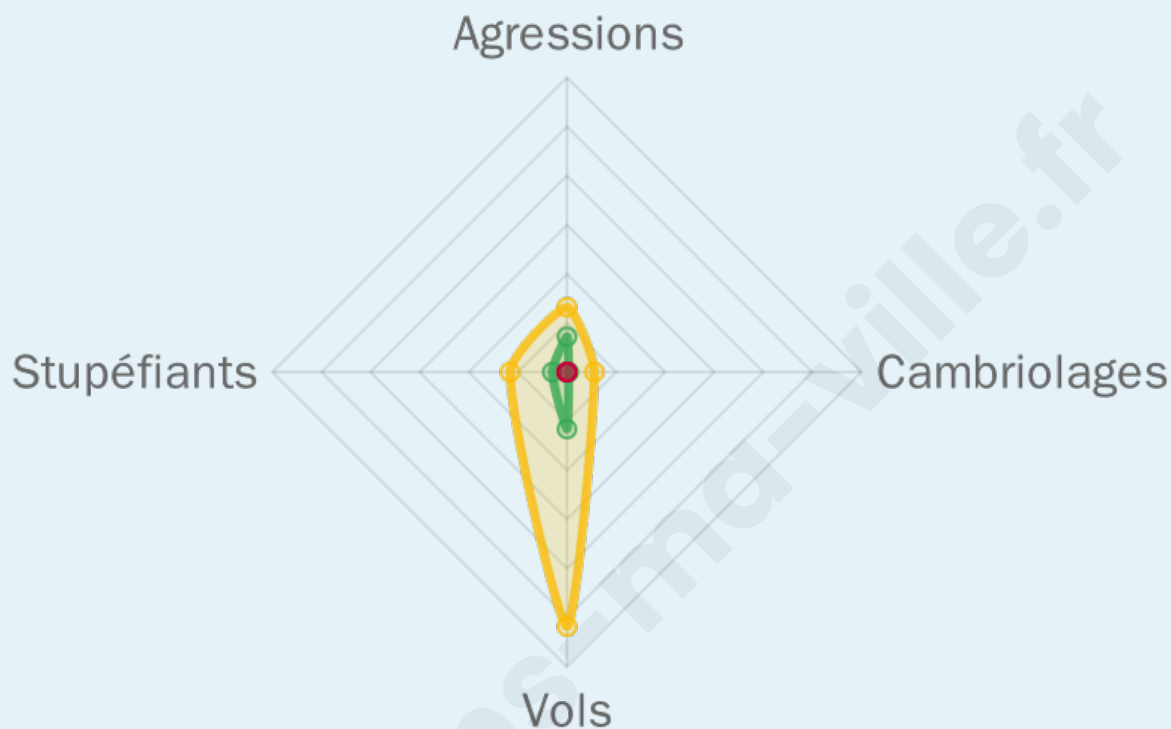
Evolution du nombre d'infractions



Pour comparer

(en proportion du nombre d'habitants)

■ Ville ■ Département ■ Région



Sources : Bases statistiques communale, départementale et régionale de la délinquance enregistrée par la police et la gendarmerie nationales selon les dernières parutions officielles de 2025 portant sur l'année 2024 ([data.gouv](https://data.gouv.fr)).

Agresions physiques / sexuelles : Violences sexuelles, coups et blessures volontaires intrafamiliaux, coups et blessures volontaires, autres coups, blessures volontaires et vols violents sans arme.

Cambriolages : Cambriolages de logements.

Vols : Vols avec armes, vols d'accessoires sur véhicules, vols dans les véhicules, vols de véhicules, vols sans violence contre des personnes, destructions, dégradations volontaires et escroqueries.

Stupéfiants : Trafic de stupéfiants dont (AFD) et usage de stupéfiants.

Services à la population



Commerce

Hypermarché	X <u>Mende</u> 10km
Supermarché	X <u>Mende</u> 9km
Superette	X <u>Ispagnac</u> 9km
Boulangerie	2
Boucherie	X <u>Lanuéjols</u> 4km
Restaurant	2
Garage	X <u>Saint-Bauzile</u> 4km
Station-service	X <u>Mende</u> 9km
Banque	X <u>Mende</u> 9km
La poste	X <u>Mende</u> 9km
Coiffeur	X <u>Lanuéjols</u> 6km
Tabac	X <u>Mende</u> 9km
Bars / discothèque	1
Bibliothèque	X <u>Mende</u> 9km
Cinéma	X <u>Mende</u> 9km
Vétérinaire	X <u>Mende</u> 9km



Santé

Pharmacie	1
Hôpital	X <u>Mende</u> 10km
Laboratoire d'analyses médicales	X <u>Mende</u> 11km
Etablissement pour handicapé	1
EHPA	X <u>Ispagnac</u> 9km
Médecin	1
Dentiste	X <u>Mende</u> 9km
Chirurgien	X <u>Mende</u> 9km
Dermatologue	X <u>Marvejols</u> 25km
Anesthésiste	X <u>Alès</u> 54km
Gastro-entérologue	X <u>Marvejols</u> 25km
Gynécologue	X <u>Mende</u> 9km
Cancérologue	X <u>Alès</u> 54km
Neurologue	X <u>Millau</u> 54km
Ophthalmologue	X <u>Mende</u> 9km
ORL	X <u>Mende</u> 9km
Cardiologue	X <u>Marvejols</u> 25km
Pédiatre	X <u>Mende</u> 9km
Pneumologue	X <u>Peyre en Aubrac</u> 33km
Psychologue	X <u>Mende</u> 9km
Radiologue	X <u>Mende</u> 10km
Rhumatologue	X <u>Marvejols</u> 25km
Sage-femme	X <u>Mende</u> 9km



Éducation

Crèche	X <u>Brenoux</u> 4km
Ecole maternelle Public	X <u>Mende</u> 9km
Ecole maternelle Privé	X <u>Espalion</u> 64km
Ecole primaire Public	1
Ecole primaire Privé	X <u>Mende</u> 9km
Collège Public	X <u>Mende</u> 9km
Collège Privé	X <u>Mende</u> 9km
Lycée Public	X <u>Mende</u> 9km
Lycée Privé	X <u>Mende</u> 9km

Sources : Base Sirene des entreprises et de leurs établissements selon les dernières parutions officielles de 2025 portant sur l'année 2024 ([data.gouv](#)). Liste, localisation et tarifs des professionnels de santé selon les dernières parutions officielles de 2025 portant sur l'année 2024 ([opendatasoft](#)) et FINISS Extraction du Fichier des établissements selon les dernières parutions officielles de 2025 portant sur l'année 2024 ([data.gouv](#)). Adresse et géolocalisation des établissements d'enseignement du premier et second degrés selon les dernières parutions officielles de 2025 portant sur l'année 2024 ([data.education.gouv](#))

Villes autour de Saint-Étienne-du-Valdonnez

Ville	Habitants	Superficie	Pop densité	Pop active	Taux chômage	Revenu moyen	Prix immobilier
Brenoux	384	11 km ²	35 h/km ²	52.6%	3.6%	22 290 €/an	2 118 €/m ²
Lanuéjols	373	32 km ²	12 h/km ²	46.1%	2.4%	23 020 €/an	1 810 €/m ²
Saint-Bauzile	585	29 km ²	20 h/km ²	52%	3.9%	23 840 €/an	1 948 €/m ²
Chadenet	123	13 km ²	9 h/km ²	42.3%	3.3%	20 690 €/an	1 462 €/m ²
Les Bondons	139	45 km ²	3 h/km ²	51.1%	7.2%	17 830 €/an	823 €/m ²
Sainte-Hélène	97	6 km ²	16 h/km ²	58.8%	2.1%	NC	NC
Balsièges (1 avis)	608	32 km ²	19 h/km ²	47%	2.5%	24 700 €/an	1 711 €/m ²
Mende (29 avis)	12 464	36 km ²	346 h/km ²	46.5%	4.3%	22 980 €/an	1 699 €/m ²
Badaroux	930	20 km ²	47 h/km ²	49.4%	2.4%	23 720 €/an	1 588 €/m ²
Ispagnac (1 avis)	895	53 km ²	17 h/km ²	44%	6.7%	21 250 €/an	1 373 €/m ²
Bédouès-Cocurès	457	30 km ²	15 h/km ²	47%	4.8%	21 750 €/an	1 154 €/m ²
Allenc	265	38 km ²	7 h/km ²	45.3%	4.2%	21 640 €/an	1 076 €/m ²
Laubert	102	14 km ²	7 h/km ²	44.1%	3.9%	19 880 €/an	1 017 €/m ²
Le Born	156	30 km ²	5 h/km ²	42.9%	0.6%	20 150 €/an	1 834 €/m ²
Chastel-Nouvel	938	31 km ²	30 h/km ²	49.5%	1.1%	25 000 €/an	2 500 €/m ²

bien-dans-ma-ville.fr



Vous aimez votre ville ? Notez-la !

Et faites-nous part de vos remarques constructives



Avec

BIEN dans ma **VILLE** 