



Version web

# Ville de Saint-Étienne- des-Oullières

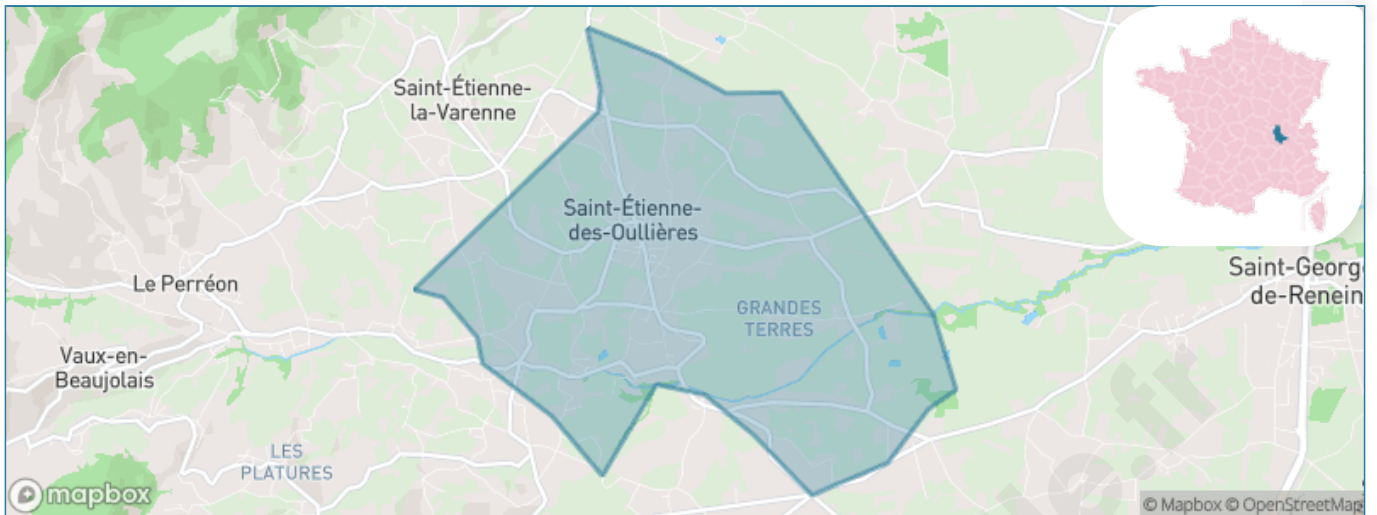
Présenté par

**BIEN** dans  
ma **VILLE** 

# Sommaire

Situation géographique .....	3
Statistiques sur la population .....	4
Evolution du nombre d'habitants .....	4
Tranche d'âge .....	5
0-14 ans .....	5
15-29 ans .....	5
30-44 ans .....	5
45-59 ans .....	5
60-74 ans .....	5
75-89 ans .....	5
90 ans et + .....	5
Activité professionnelle .....	5
Agriculteurs .....	5
Artisans, Commerçants .....	5
Cadres et sup. ....	5
Professions intermédiaires .....	5
Employé .....	5
Ouvrier .....	5
Retraité .....	5
Autres .....	5
Niveau de diplôme .....	6
Sans diplôme ou CEP .....	6
Brevet, BEPC, DNB .....	6
CAP-BEP ou équivalent .....	6
BAC ou équivalent .....	6
BAC+2 .....	6
BAC+3 ou +4 .....	6
BAC+5 ou plus .....	6
Composition des ménages .....	6
Couple sans enfant .....	6
Couple avec enfant(s) .....	6
Famille monoparentale .....	6
Colocation / Autre .....	6
Personnes seules .....	6
Profil électoraux .....	7
Premier tour .....	7
Sécurité .....	8
Evolution du nombre d'infractions .....	8
Pour comparer .....	9
Services à la population .....	10
Commerce .....	10
Éducation .....	10
Villes autour de Saint-Étienne-des-Oullières .....	11
Avis sur la ville de Saint-Étienne-des-Oullières .....	12
Moyenne par critère .....	12
Villes autour de Saint-Étienne-des-Oullières .....	12
Répartition des avis par note .....	12
Répartition des avis par note .....	12

# Situation géographique



## i Informations clés

- **Région** : Auvergne-Rhône-Alpes
- **Département** : Rhône
- **Code postal** : 69460
- **Superficie** : 9 km<sup>2</sup>



RHÔNE  
LE DÉPARTEMENT

# Statistiques sur la population



Nombre d'habitants

**2 264**



Age moyen

**39 ans**



Pop active

**49.8%**



Taux chômage

**5.2%**



Pop densité

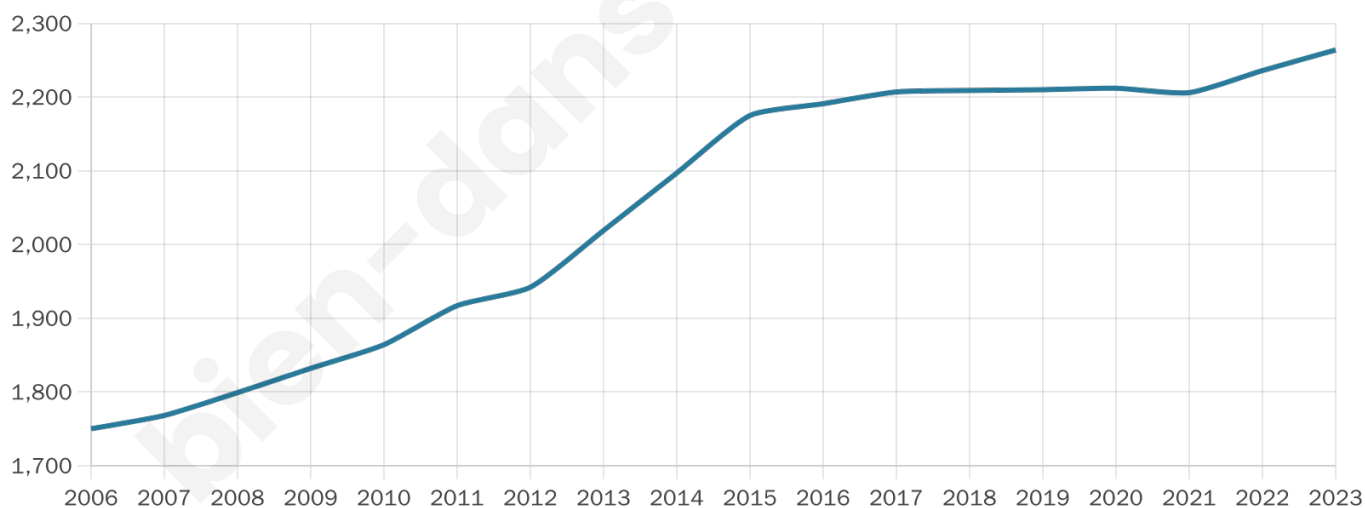
**252 h/km<sup>2</sup>**



Revenu moyen

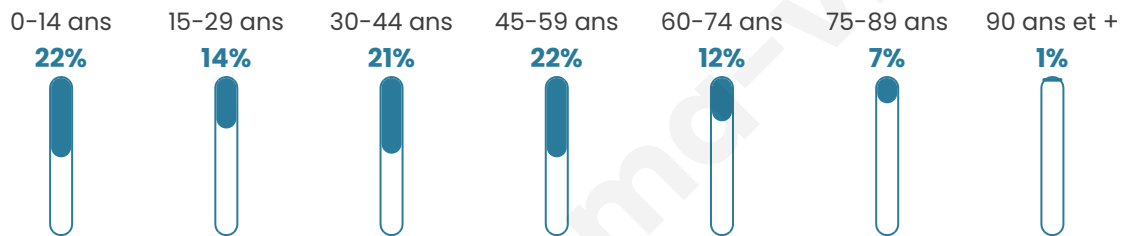
**25 040 €/an**

## Evolution du nombre d'habitants

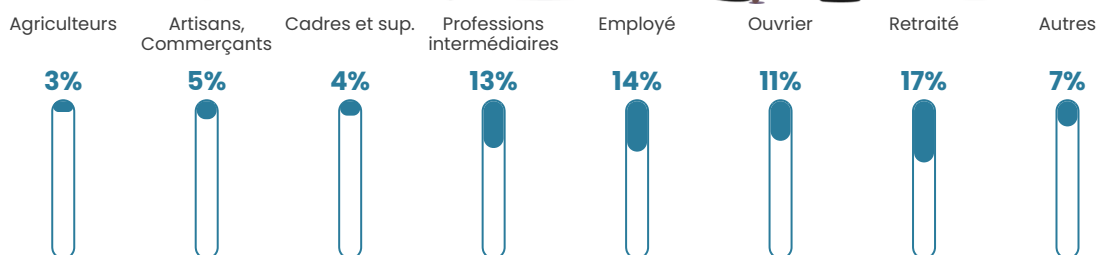


Sources : Institut national de la statistique et des études économiques (insee) selon Les dernières parutions officielles de 2024 portant sur les années 2020, 2021 et 2022.


## Tranche d'âge




## Activité professionnelle



## Niveau de diplôme




## Composition des ménages





# Profils électoraux

## Premier tour

	Emmanuel MACRON	31.25 %
	Marine LE PEN	28.77 %
	Jean-Luc MÉLENCHON	12.42 %
	Éric ZEMMOUR	8.06 %
	Valérie PÉCRESE	6.40 %
	Yannick JADOT	4.14 %
	Jean LASSALLE	3.01 %
	Nicolas DUPONT- AIGNAN	2.56 %
	Fabien ROUSSEL	1.36 %
	Anne HIDALGO	1.20 %
	Philippe POUTOU	0.45 %
	Nathalie ARTHAUD	0.38 %

## Second tour

	Emmanuel MACRON	53,92 %
	Marine LE PEN	46,08 %

### 1 737 inscrits

Participation : 77.03%

Votes blancs : 5.75%

Votes nuls : 1.79%

### 1 735 inscrits

Participation : 78.56%

Votes blancs : 1.61%

Votes nuls : 0.95%

# Sécurité



Agressions physiques / sexuelles

**0**



Cambriolages

**5**



Vols / dégradations

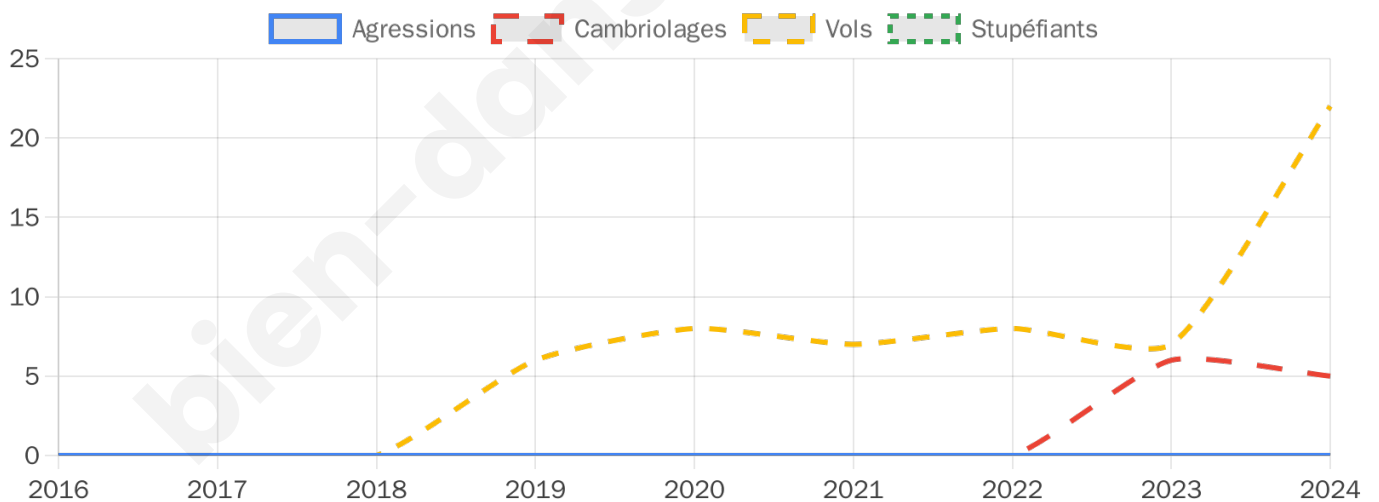
**22**



Stupéfiants

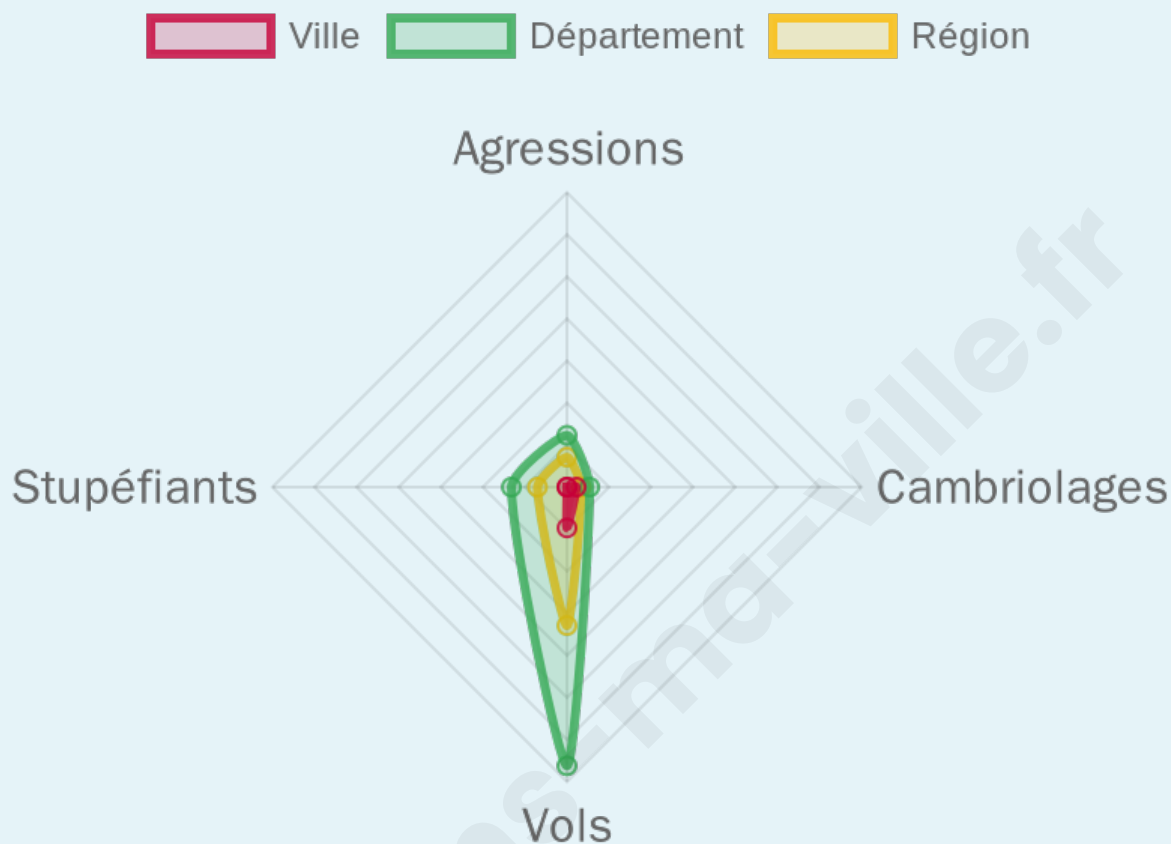
**0**

## Evolution du nombre d'infractions



## Pour comparer

(en proportion du nombre d'habitants)



Sources : Bases statistiques communale, départementale et régionale de la délinquance enregistrée par la police et la gendarmerie nationales selon les dernières parutions officielles de 2025 portant sur l'année 2024 ([data.gouv](https://data.gouv.fr)).

Agressions physiques / sexuelles : Violences sexuelles, coups et blessures volontaires intrafamiliaux, coups et blessures volontaires, autres coups, blessures volontaires et vols violents sans arme.

Cambriolages : Cambriolages de logements.

Vols : Vols avec armes, vols d'accessoires sur véhicules, vols dans les véhicules, vols de véhicules, vols sans violence contre des personnes, destructions, dégradations volontaires et escroqueries.

Stupéfiants : Trafic de stupéfiants dont (AFD) et usage de stupéfiants.

# Services à la population



## Commerce

Hypermarché	X <u>Belleville-en-Beaujolais</u> 9km
Supermarché	X <u>Le Perréon</u> 4km
Superette	<b>2</b>
Boulangerie	<b>3</b>
Boucherie	<b>1</b>
Restaurant	<b>3</b>
Garage	<b>2</b>
Station-service	X <u>Blacé</u> 4km
Banque	<b>3</b>
La poste	<b>1</b>
Coiffeur	<b>5</b>
Tabac	<b>1</b>
Bars / discothèque	<b>1</b>
Bibliothèque	X <u>Gleizé</u> 9km
Cinéma	X <u>Belleville-en-Beaujolais</u> 9km
Vétérinaire	X <u>Blacé</u> 4km



## Santé

Pharmacie	<b>1</b>
Hôpital	X <u>Gleizé</u> 7km
Laboratoire d'analyses médicales	X <u>Gleizé</u> 7km
Etablissement pour handicapé	X <u>Belleville-en-Beaujolais</u> 9km
EHPA	X <u>Blacé</u> 4km
Médecin	<b>2</b>
Dentiste	<b>2</b>
Chirurgien	X <u>Arnas</u> 6km
Dermatologue	X <u>Villefranche-sur-Saône</u> 9km
Anesthésiste	X <u>Salles-Arbuissonnas-en-Beaujolais</u> 3km
Gastro-entérologue	X <u>Gleizé</u> 8km
Gynécologue	X <u>Arnas</u> 8km
Cancérologue	X <u>Mâcon</u> 30km
Neurologue	X <u>Gleizé</u> 8km
Ophtalmologue	X <u>Arnas</u> 8km
ORL	X <u>Arnas</u> 8km
Cardiologue	X <u>Gleizé</u> 8km
Pédiatre	X <u>Arnas</u> 8km
Pneumologue	X <u>Gleizé</u> 8km
Psychologue	X <u>Cercié</u> 7km
Radiologue	X <u>Arnas</u> 8km
Rhumatologue	X <u>Gleizé</u> 8km
Sage-femme	X <u>Arnas</u> 8km



## Éducation

Crèche	X <u>Odenas</u> 3km
Ecole maternelle Public	<b>1</b>
Ecole maternelle Privé	X <u>Lyon</u> 36km
Ecole primaire Public	<b>1</b>
Ecole primaire Privé	X <u>Saint-Georges-de-Reneins</u> 6km
Collège Public	X <u>Saint-Georges-de-Reneins</u> 5km
Collège Privé	X <u>Belleville-en-Beaujolais</u> 7km
Lycée Public	X <u>Belleville-en-Beaujolais</u> 7km
Lycée Privé	X <u>Villefranche-sur-Saône</u> 10km

Sources : Base Sirene des entreprises et de leurs établissements selon les dernières parutions officielles de 2025 portant sur l'année 2024 ([data.gouv](https://data.gouv.fr)). Liste, localisation et tarifs des professionnels de santé selon les dernières parutions officielles de 2025 portant sur l'année 2024 ([opendatasoft](https://opendatasoft.com)) et FINISS Extraction du Fichier des établissements selon les dernières parutions officielles de 2025 portant sur l'année 2024 ([data.gouv](https://data.gouv.fr)). Adresse et géolocalisation des établissements d'enseignement du premier et second degrés selon les dernières parutions officielles de 2025 portant sur l'année 2024 ([data.education.gouv](https://data.education.gouv.fr))

## Villes autour de Saint-Étienne-des-Oullières

Ville	Habitants	Superficie	Pop densité	Pop active	Taux chômage	Revenu moyen	Prix immobilier
Odenas (1 avis)	938	9 km <sup>2</sup>	104 h/km <sup>2</sup>	47.9%	2.8%	23 900 €/an	2 044 €/m <sup>2</sup>
Saint-Étienne-la-Varenne	784	7 km <sup>2</sup>	112 h/km <sup>2</sup>	53.6%	1.8%	25 860 €/an	1 862 €/m <sup>2</sup>
Salles-Arbuissonnas-en-Beaujolais (1 avis)	815	4 km <sup>2</sup>	204 h/km <sup>2</sup>	50.4%	3.3%	26 240 €/an	2 211 €/m <sup>2</sup>
Charentay (1 avis)	1 273	13 km <sup>2</sup>	98 h/km <sup>2</sup>	52.2%	2.8%	26 070 €/an	1 976 €/m <sup>2</sup>
Blacé (2 avis)	1 715	11 km <sup>2</sup>	156 h/km <sup>2</sup>	46.3%	1.9%	27 320 €/an	2 093 €/m <sup>2</sup>
Le Perréon (2 avis)	1 500	14 km <sup>2</sup>	107 h/km <sup>2</sup>	49.5%	2.4%	24 720 €/an	2 288 €/m <sup>2</sup>
Saint-Julien	969	6 km <sup>2</sup>	162 h/km <sup>2</sup>	46.7%	2.8%	27 530 €/an	2 217 €/m <sup>2</sup>
Saint-Georges-de-Reneins (3 avis)	4 677	27 km <sup>2</sup>	173 h/km <sup>2</sup>	47.5%	4%	25 200 €/an	2 352 €/m <sup>2</sup>
Vaux-en-Beaujolais	1 169	17 km <sup>2</sup>	69 h/km <sup>2</sup>	51.8%	2.7%	24 940 €/an	1 687 €/m <sup>2</sup>
Saint-Lager	1 056	7 km <sup>2</sup>	151 h/km <sup>2</sup>	51.3%	2.7%	24 660 €/an	1 816 €/m <sup>2</sup>
Cercié (1 avis)	1 131	4 km <sup>2</sup>	283 h/km <sup>2</sup>	49.2%	3.2%	24 520 €/an	2 148 €/m <sup>2</sup>
Montmelas-Saint-Sorlin	528	4 km <sup>2</sup>	132 h/km <sup>2</sup>	46.6%	2.3%	27 240 €/an	2 989 €/m <sup>2</sup>
Quincié-en-Beaujolais	1 408	22 km <sup>2</sup>	64 h/km <sup>2</sup>	46.7%	2.3%	23 660 €/an	1 664 €/m <sup>2</sup>
Arnas (1 avis)	4 601	17 km <sup>2</sup>	271 h/km <sup>2</sup>	42.9%	3.1%	24 910 €/an	2 316 €/m <sup>2</sup>
Denicé	1 571	9 km <sup>2</sup>	175 h/km <sup>2</sup>	49.8%	2.9%	28 360 €/an	2 334 €/m <sup>2</sup>

# Avis sur la ville de Saint-Étienne-des-Oullières

## Note moyenne


4.1 / 5



2 avis



## Répartition des avis par note



## Moyenne par critère



Sécurité

4.0



Éducation

4.0



Sport / Loisir

4.5



Environnement

3.5



Vie pratique

4.5



## Villes autour de Saint-Étienne-des-Oullières

Ville	Note globale	Sécurité	Éducation	Sport Loisir	Environnement	Vie pratique
Odenas (1 avis)	3.6	4.0	4.0	2.0	4.0	4.0
Saint-Étienne-la-Varenne	-	-	-	-	-	-
Salles-Arbuissonnas-en-Beaujolais (1 avis)	4.2	5.0	4.0	3.0	5.0	4.0
Charentay (1 avis)	2.8	4.0	1.0	5.0	4.0	0.0
Blacé (2 avis)	3.8	3.5	4.0	4.0	3.5	4.0
Le Perréon (2 avis)	4.2	4.0	4.0	4.5	5.0	3.5
Saint-Julien	-	-	-	-	-	-
Saint-Georges-de-Reneins (3 avis)	2.4	3.0	2.7	2.0	2.7	1.7
Vaux-en-Beaujolais	-	-	-	-	-	-
Saint-Lager	-	-	-	-	-	-
Cercié (1 avis)	3.8	5.0	3.0	3.0	5.0	3.0
Montmelas-Saint-Sorlin	-	-	-	-	-	-
Quincié-en-Beaujolais	-	-	-	-	-	-
Arnas (1 avis)	2.8	4.0	3.0	3.0	1.0	3.0
Denicé	-	-	-	-	-	-



# Vous aimez votre ville ? Notez-la !

Et faites-nous part de vos remarques constructives



Avec

**BIEN** dans  
ma **VILLE** 