



Version web

Ville de Saint-Étienne- des-Champs

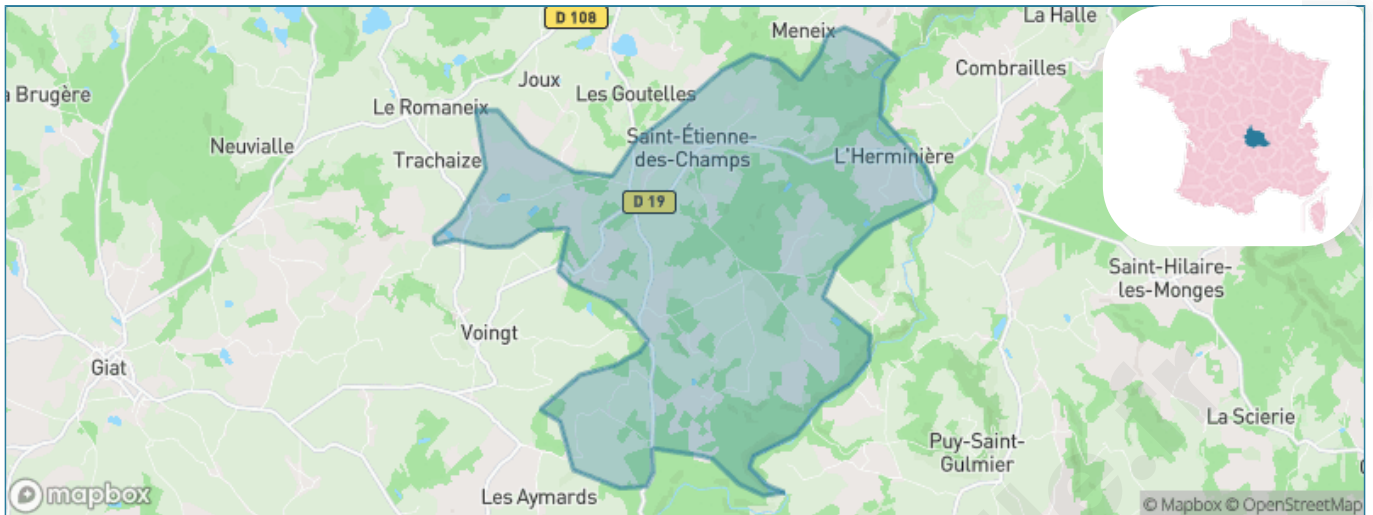
Présenté par

BIEN dans
ma **VILLE** 

Sommaire

Situation géographique	3
Statistiques sur la population	4
Evolution du nombre d'habitants	4
Tranche d'âge	5
0-14 ans	5
15-29 ans	5
30-44 ans	5
45-59 ans	5
60-74 ans	5
75-89 ans	5
90 ans et +	5
Activité professionnelle	5
Agriculteurs	5
Artisans, Commerçants	5
Cadres et sup.	5
Professions intermédiaires	5
Employé	5
Ouvrier	5
Retraité	5
Autres	5
Niveau de diplôme	6
Sans diplôme ou CEP	6
Brevet, BEPC, DNB	6
CAP-BEP ou équivalent	6
BAC ou équivalent	6
BAC+2	6
BAC+3 ou +4	6
BAC+5 ou plus	6
Composition des ménages	6
Couple sans enfant	6
Couple avec enfant(s)	6
Famille monoparentale	6
Colocation / Autre	6
Personnes seules	6
Profils électoraux	7
Premier tour	7
Sécurité	8
Evolution du nombre d'infractions	8
Pour comparer	9
Services à la population	10
Commerce	10
Éducation	10
Villes autour de Saint-Étienne-des-Champs	12

Situation géographique



i Informations clés

- **Région** : Auvergne-Rhône-Alpes
- **Département** : Puy-de-Dôme
- **Code postal** : 63380
- **Superficie** : 23 km²



PUY-DE-DÔME
LE DÉPARTEMENT

Statistiques sur la population



Nombre d'habitants

125



Age moyen

46 ans



Pop active

44%



Taux chômage

1.4%



Pop densité

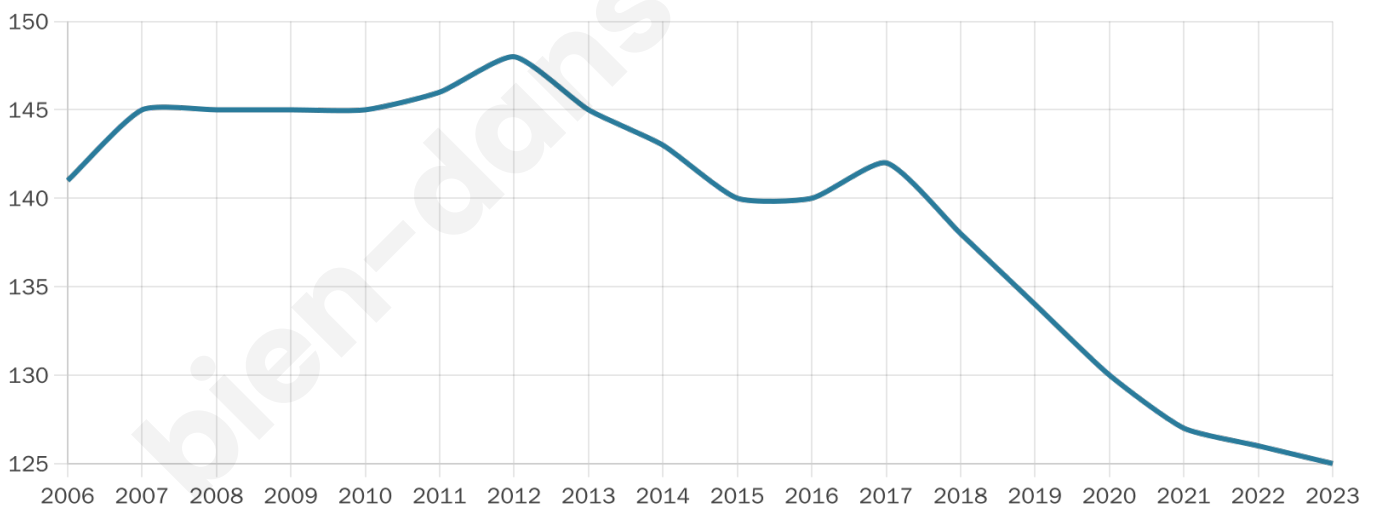
5 h/km²



Revenu moyen

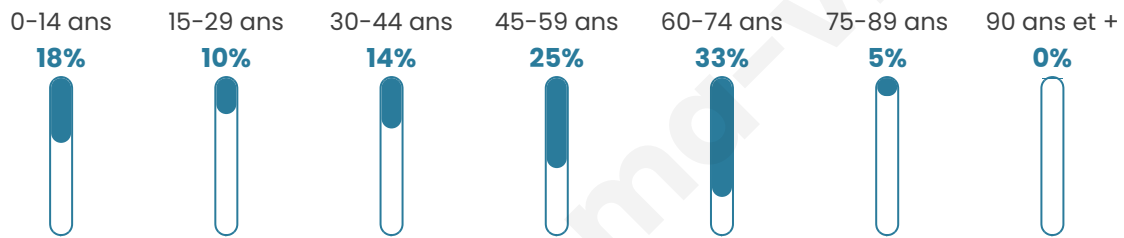
17 340 €/an

Evolution du nombre d'habitants

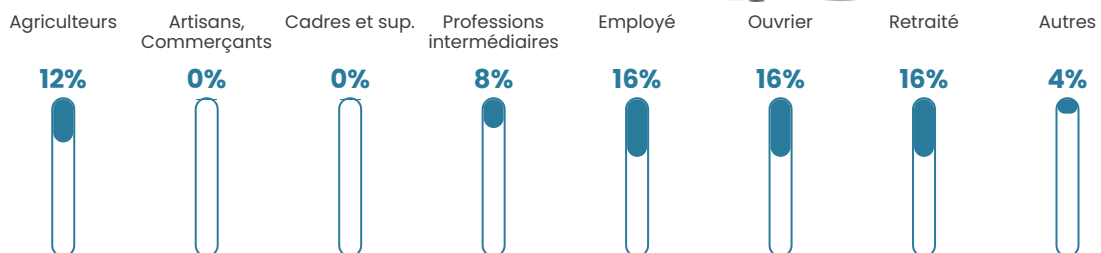


Sources : Institut national de la statistique et des études économiques (insee) selon Les dernières parutions officielles de 2024 portant sur les années 2020, 2021 et 2022.

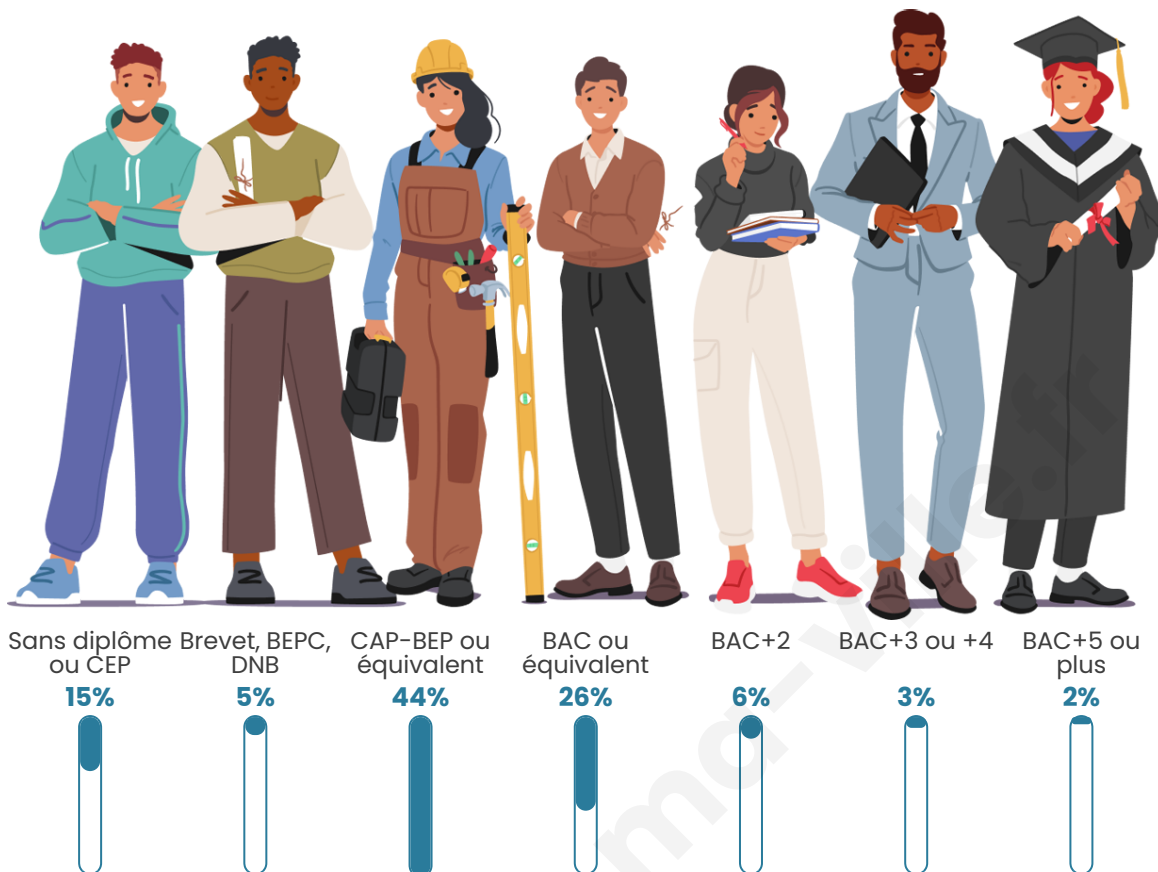
Tranche d'âge




Activité professionnelle



Niveau de diplôme















Composition des ménages





Profils électoraux

Premier tour

	Emmanuel MACRON	28.09 %
	Marine LE PEN	25.84 %
	Jean LASSALLE	16.85 %
	Jean-Luc MÉLENCHON	10.11 %
	Fabien ROUSSEL	6.74 %
	Anne HIDALGO	5.62 %
	Valérie PÉCRESE	4.49 %
	Éric ZEMMOUR	1.12 %
	Yannick JADOT	1.12 %
	Nathalie ARTHAUD	0.00 %
	Philippe POUTOU	0.00 %
	Nicolas DUPONT-AIGNAN	0.00 %

Second tour

	Emmanuel MACRON	60,53 %
	Marine LE PEN	39,47 %

120 inscrits

Participation : 77.5%

Votes blancs : 11.83%

Votes nuls : 6.45%

120 inscrits

Participation : 77.5%

Votes blancs : 3.23%

Votes nuls : 1.08%

Sécurité



Agressions physiques / sexuelles

0



Cambriolages

0



Vols / dégradations

0



Stupéfiants

0

Evolution du nombre d'infractions



Pour comparer

(en proportion du nombre d'habitants)



Sources : Bases statistiques communale, départementale et régionale de la délinquance enregistrée par la police et la gendarmerie nationales selon les dernières parutions officielles de 2025 portant sur l'année 2024 ([data.gouv](https://data.gouv.fr)).

Agressions physiques / sexuelles : Violences sexuelles, coups et blessures volontaires intrafamiliaux, coups et blessures volontaires, autres coups, blessures volontaires et vols violents sans arme.

Cambriolages : Cambriolages de logements.

Vols : Vols avec armes, vols d'accessoires sur véhicules, vols dans les véhicules, vols de véhicules, vols sans violence contre des personnes, destructions, dégradations volontaires et escroqueries.

Stupéfiants : Trafic de stupéfiants dont (AFD) et usage de stupéfiants.

Services à la population



Commerce

Hypermarché	X Enval 38km
Supermarché	X Pontaumur 8km
Superette	X Condat-en-Combraille 5km
Boulangerie	X Giat 6km
Boucherie	X Pontaumur 8km
Restaurant	X Pontaumur 8km
Garage	X Condat-en-Combraille 5km
Station-service	X Saint-Avit 5km
Banque	X Pontaumur 8km
La poste	X Auzances 22km
Coiffeur	X Condat-en-Combraille 5km
Tabac	X Crocq 17km
Bars / discothèque	X Condat-en-Combraille 3km
Bibliothèque	X Auzances 22km
Cinéma	X Les Ancizes-Comps 22km
Vétérinaire	X Pontaumur 8km



Santé

Pharmacie	X Pontaumur 8km
Hôpital	X Mont-Dore 34km
Laboratoire d'analyses médicales	X Aubusson 35km
Etablissement pour handicapé	X Eygurande 22km
EHPA	X Pontaumur 8km
Médecin	X Pontaumur 8km
Dentiste	X Pontaumur 8km
Chirurgien	X Ussel 39km
Dermatologue	X Mont-Dore 34km
Anesthésiste	X Beaumont 39km
Gastro-entérologue	X Ussel 38km
Gynécologue	X Clermont-Ferrand 39km
Cancérologue	X Clermont-Ferrand 41km
Neurologue	X Clermont-Ferrand 39km
Ophtalmologue	X Aubusson 34km
ORL	X Ceyrat 39km
Cardiologue	X Volvic 36km
Pédiatre	X Chamalières 38km
Pneumologue	X Chamalières 38km
Psychologue	X Durtol 36km
Radiologue	X Ussel 38km
Rhumatologue	X Clermont-Ferrand 39km
Sage-femme	X Pontgibaud 21km



Éducation

Crèche	X Giat 10km
Ecole maternelle Public	X Cisternes-la-Forêt 11km
Ecole maternelle Privé	X Limoges 106km
Ecole primaire Public	X Condat-en-Combraille 3km
Ecole primaire Privé	X Chapdes-Beaufort 23km
Collège Public	X Pontaumur 8km
Collège Privé	X Orcines 34km
Lycée Public	X Pontaumur 8km
Lycée Privé	X Chamalières 38km

Sources : Base Sirene des entreprises et de leurs établissements selon les dernières parutions officielles de 2025 portant sur l'année 2024 ([data.gouv](#)). Liste, localisation et tarifs des professionnels de santé selon les dernières parutions officielles de 2025 portant sur l'année 2024 ([opendatasoft](#)) et FINISS Extraction du Fichier des établissements selon les dernières parutions officielles de 2025 portant sur

l'année 2024 ([data.gouv](https://data.gouv.fr)). Adresse et géolocalisation des établissements d'enseignement du premier et second degrés selon les dernières parutions officielles de 2025 portant sur l'année 2024 ([data.education.gouv](https://data.education.gouv.fr))

bien-dans-ma-ville.fr

Villes autour de Saint-Étienne-des-Champs

Ville	Habitants	Superficie	Pop densité	Pop active	Taux chômage	Revenu moyen	Prix immobilier
Condat-en-Combraille	413	45 km ²	9 h/km ²	46.7%	2.4%	18 590 €/an	505 €/m ²
Combrailles	212	20 km ²	11 h/km ²	48.6%	2.4%	19 650 €/an	751 €/m ²
Voingt	58	6 km ²	10 h/km ²	34.5%	5.2%	NC	1 159 €/m ²
Saint-Avit	208	19 km ²	11 h/km ²	38.9%	1.9%	19 360 €/an	887 €/m ²
Saint-Hilaire-les-Monges	83	10 km ²	8 h/km ²	55.4%	2.4%	NC	850 €/m ²
Puy-Saint-Gulmier	135	20 km ²	7 h/km ²	43%	3%	17 240 €/an	484 €/m ²
Landogne	228	17 km ²	13 h/km ²	42.1%	3.9%	20 620 €/an	1 321 €/m ²
Tralaigues	80	5 km ²	16 h/km ²	41.3%	1.3%	NC	600 €/m ²
Sauvagnat	143	24 km ²	6 h/km ²	49%	2.1%	18 530 €/an	782 €/m ²
Verneugheol (1 avis)	225	34 km ²	7 h/km ²	42.7%	2.7%	18 200 €/an	1 018 €/m ²
Giat (1 avis)	786	48 km ²	16 h/km ²	37.5%	2.8%	19 970 €/an	638 €/m ²
Pontaurmur	670	13 km ²	52 h/km ²	34.8%	3.7%	21 380 €/an	1 042 €/m ²
La Celle	81	15 km ²	5 h/km ²	46.9%	3.7%	NC	1 287 €/m ²
Herment	277	9 km ²	31 h/km ²	39.7%	4.3%	20 810 €/an	428 €/m ²
Saint-Germain-près-Herment	60	16 km ²	4 h/km ²	46.7%	3.3%	NC	NC

bien-dans-ma-ville.fr



Vous aimez votre ville ? Notez-la !

Et faites-nous part de vos remarques constructives



Avec

BIEN dans
ma **VILLE** 