



Version web

# Ville de Saint-Étienne-de-Vicq

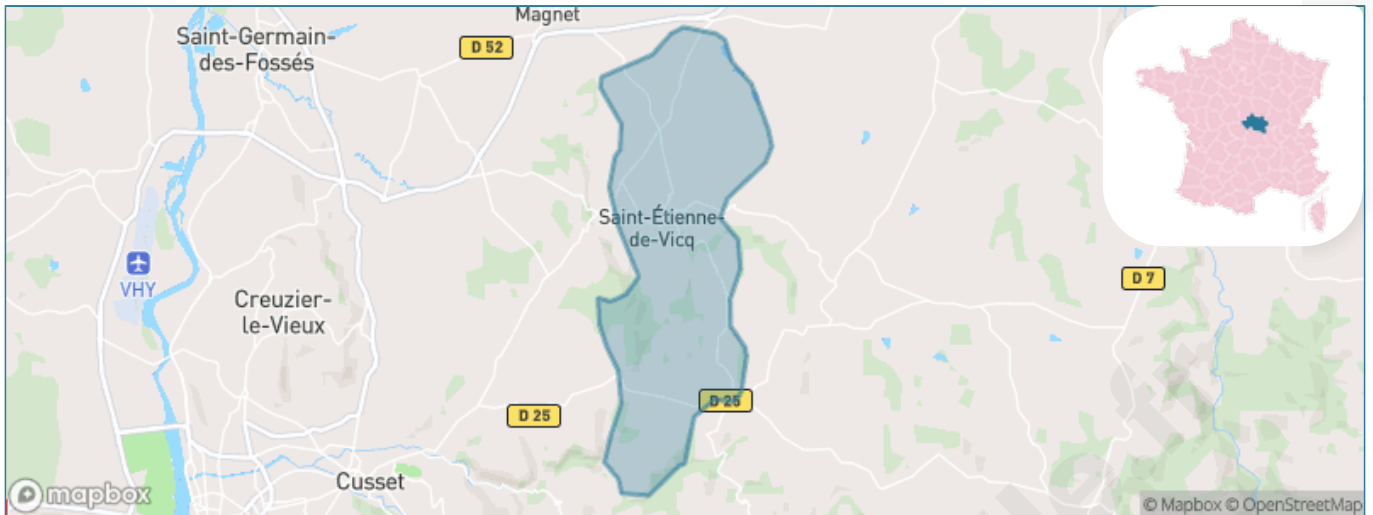
Présenté par

**BIEN** dans ma **VILLE** 

# Sommaire

Situation géographique .....	3
Statistiques sur la population .....	4
Evolution du nombre d'habitants .....	4
Tranche d'âge .....	5
0-14 ans .....	5
15-29 ans .....	5
30-44 ans .....	5
45-59 ans .....	5
60-74 ans .....	5
75-89 ans .....	5
90 ans et + .....	5
Activité professionnelle .....	5
Agriculteurs .....	5
Artisans, Commerçants .....	5
Cadres et sup. ....	5
Professions intermédiaires .....	5
Employé .....	5
Ouvrier .....	5
Retraité .....	5
Autres .....	5
Niveau de diplôme .....	6
Sans diplôme ou CEP .....	6
Brevet, BEPC, DNB .....	6
CAP-BEP ou équivalent .....	6
BAC ou équivalent .....	6
BAC+2 .....	6
BAC+3 ou +4 .....	6
BAC+5 ou plus .....	6
Composition des ménages .....	6
Couple sans enfant .....	6
Couple avec enfant(s) .....	6
Famille monoparentale .....	6
Colocation / Autre .....	6
Personnes seules .....	6
Profil électoraux .....	7
Premier tour .....	7
Sécurité .....	8
Evolution du nombre d'infractions .....	8
Pour comparer .....	9
Services à la population .....	10
Commerce .....	10
Éducation .....	10
Villes autour de Saint-Étienne-de-Vicq .....	11
Avis sur la ville de Saint-Étienne-de-Vicq .....	12
Moyenne par critère .....	12
Villes autour de Saint-Étienne-de-Vicq .....	12
Répartition des avis par note .....	12
Répartition des avis par note .....	12

# Situation géographique



## i Informations clés

- **Région** : Auvergne-Rhône-Alpes
- **Département** : Allier
- **Code postal** : 03300
- **Superficie** : 19 km<sup>2</sup>



bien-dans-ma-ville

# Statistiques sur la population



Nombre d'habitants

**523**



Age moyen

**39 ans**



Pop active

**48.6%**



Taux chômage

**6.1%**



Pop densité

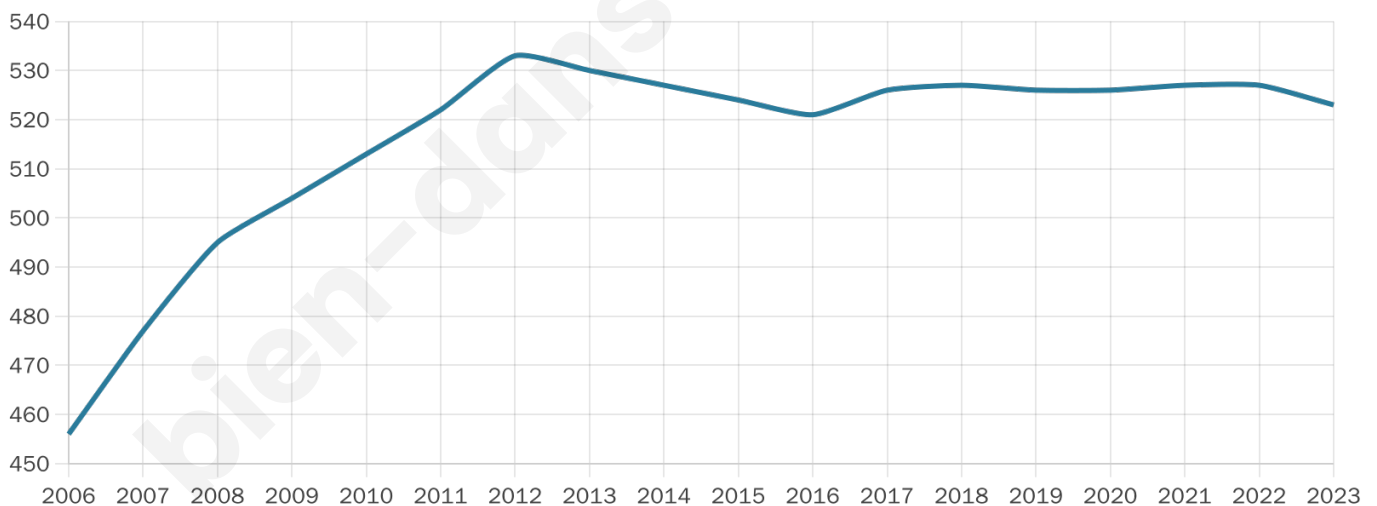
**28 h/km<sup>2</sup>**



Revenu moyen

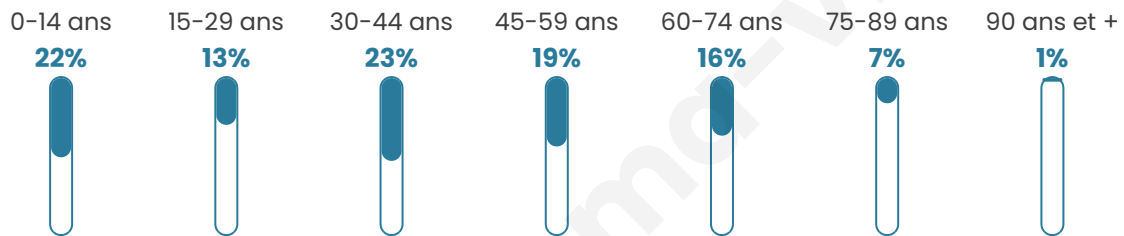
**23 060 €/an**

## Evolution du nombre d'habitants

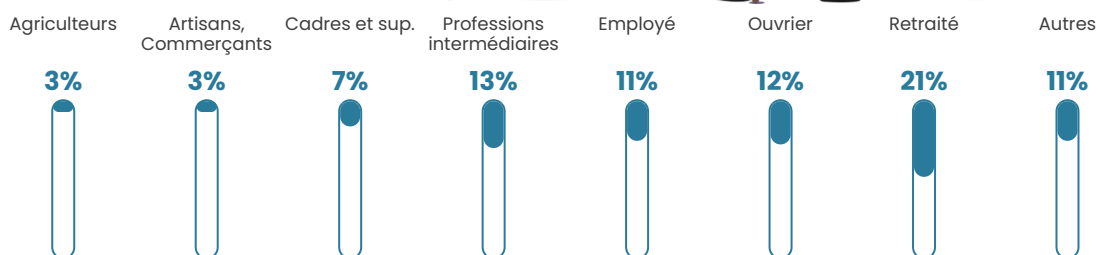


Sources : Institut national de la statistique et des études économiques (insee) selon Les dernières parutions officielles de 2024 portant sur les années 2020, 2021 et 2022.


## Tranche d'âge




## Activité professionnelle



## Niveau de diplôme














## Composition des ménages



# Profils électoraux

## Premier tour

	Marine LE PEN	31.03 %
	Emmanuel MACRON	23.20 %
	Jean-Luc MÉLENCHON	13.48 %
	Éric ZEMMOUR	9.40 %
	Yannick JADOT	5.33 %
	Fabien ROUSSEL	4.08 %
	Jean LASSALLE	4.08 %
	Nicolas DUPONT-AIGNAN	3.45 %
	Valérie PÉCRESSE	2.19 %
	Anne HIDALGO	1.57 %
	Philippe POUTOU	1.57 %
	Nathalie ARTHAUD	0.63 %



### 387 inscrits

Participation : 84.5%

Votes blancs : 2.14%

Votes nuls : 0.31%

## Second tour

	Emmanuel MACRON	43,66 %
	Marine LE PEN	56,34 %

### 387 inscrits

Participation : 82.43%

Votes blancs : 8.46%

Votes nuls : 2.51%

# Sécurité



Agressions physiques / sexuelles

0



Cambriolages

0



Vols / dégradations

0



Stupéfiants

0

## Evolution du nombre d'infractions



## Pour comparer

(en proportion du nombre d'habitants)



Sources : Bases statistiques communale, départementale et régionale de la délinquance enregistrée par la police et la gendarmerie nationales selon les dernières parutions officielles de 2025 portant sur l'année 2024 ([data.gouv](https://data.gouv.fr)).

Agressions physiques / sexuelles : Violences sexuelles, coups et blessures volontaires intrafamiliaux, coups et blessures volontaires, autres coups, blessures volontaires et vols violents sans arme.

Cambriolages : Cambriolages de logements.

Vols : Vols avec armes, vols d'accessoires sur véhicules, vols dans les véhicules, vols de véhicules, vols sans violence contre des personnes, destructions, dégradations volontaires et escroqueries.

Stupéfiants : Trafic de stupéfiants dont (AFD) et usage de stupéfiants.

# Services à la population



## Commerce

Hypermarché	X <a href="#">Cusset</a> 9km
Supermarché	X <a href="#">Saint-Germain-des-Fossés</a> 8km
Superette	X <a href="#">Billezois</a> 4km
Boulangerie	X <a href="#">Magnet</a> 4km
Boucherie	X <a href="#">Saint-Germain-des-Fossés</a> 8km
Restaurant	<b>2</b>
Garage	<b>1</b>
Station-service	X <a href="#">Cusset</a> 8km
Banque	X <a href="#">Saint-Germain-des-Fossés</a> 8km
La poste	X <a href="#">Cusset</a> 7km
Coiffeur	<b>1</b>
Tabac	X <a href="#">Vichy</a> 10km
Bars / discothèque	X <a href="#">Magnet</a> 4km
Bibliothèque	X <a href="#">Cusset</a> 8km
Cinéma	X <a href="#">Vichy</a> 10km
Vétérinaire	X <a href="#">Creuzier-le-Neuf</a> 6km



## Santé

Pharmacie	X <a href="#">Cusset</a> 8km
Hôpital	X <a href="#">Vichy</a> 10km
Laboratoire d'analyses médicales	X <a href="#">Cusset</a> 8km
Etablissement pour handicapé	X <a href="#">Cusset</a> 9km
EHPA	X <a href="#">Saint-Germain-des-Fossés</a> 8km
Médecin	X <a href="#">Cusset</a> 8km
Dentiste	X <a href="#">Saint-Germain-des-Fossés</a> 8km
Chirurgien	X <a href="#">Vichy</a> 10km
Dermatologue	X <a href="#">Vichy</a> 11km
Anesthésiste	X <a href="#">Vichy</a> 9km
Gastro-entérologue	X <a href="#">Vichy</a> 10km
Gynécologue	X <a href="#">Cusset</a> 8km
Cancérologue	X <a href="#">Clermont-Ferrand</a> 55km
Neurologue	X <a href="#">Vichy</a> 10km
Ophtalmologue	X <a href="#">Cusset</a> 8km
ORL	X <a href="#">Vichy</a> 11km
Cardiologue	X <a href="#">Vichy</a> 9km
Pédiatre	X <a href="#">Vichy</a> 10km
Pneumologue	X <a href="#">Vichy</a> 10km
Psychologue	X <a href="#">Vichy</a> 11km
Radiologue	X <a href="#">Vichy</a> 10km
Rhumatologue	X <a href="#">Vichy</a> 10km
Sage-femme	X <a href="#">Creuzier-le-Neuf</a> 6km



## Éducation

Crèche	X <a href="#">Creuzier-le-Neuf</a> 6km
Ecole maternelle Public	X <a href="#">Saint-Christophe</a> 4km
Ecole maternelle Privé	X <a href="#">Montbrison</a> 76km
Ecole primaire Public	<b>1</b>
Ecole primaire Privé	X <a href="#">Cusset</a> 8km
Collège Public	X <a href="#">Saint-Germain-des-Fossés</a> 8km
Collège Privé	X <a href="#">Cusset</a> 8km
Lycée Public	X <a href="#">Cusset</a> 9km
Lycée Privé	X <a href="#">Cusset</a> 8km

Sources : Base Sirene des entreprises et de leurs établissements selon les dernières parutions officielles de 2025 portant sur l'année 2024 ([data.gouv](#)). Liste, localisation et tarifs des professionnels de santé selon les dernières parutions officielles de 2025 portant sur l'année 2024 ([opendatasoft](#)) et FINISS Extraction du Fichier des établissements selon les dernières parutions officielles de 2025 portant sur l'année 2024 ([data.gouv](#)). Adresse et géolocalisation des établissements d'enseignement du premier et second degrés selon les dernières parutions officielles de 2025 portant sur l'année 2024 ([data.education.gouv](#))



## Villes autour de Saint-Étienne-de-Vicq

Ville	Habitants	Superficie	Pop densité	Pop active	Taux chômage	Revenu moyen	Prix immobilier
Bost	183	9 km <sup>2</sup>	20 h/km <sup>2</sup>	49.7%	2.2%	22 380 €/an	681 €/m <sup>2</sup>
Saint-Christophe	442	28 km <sup>2</sup>	16 h/km <sup>2</sup>	50.7%	4.8%	22 230 €/an	964 €/m <sup>2</sup>
Magnet	1 053	12 km <sup>2</sup>	88 h/km <sup>2</sup>	50.7%	4.5%	22 400 €/an	992 €/m <sup>2</sup>
Billezois	363	15 km <sup>2</sup>	24 h/km <sup>2</sup>	46.3%	4.1%	21 310 €/an	783 €/m <sup>2</sup>
Seuillet	479	9 km <sup>2</sup>	53 h/km <sup>2</sup>	49.5%	2.1%	22 670 €/an	1 303 €/m <sup>2</sup>
Marcenat	386	18 km <sup>2</sup>	21 h/km <sup>2</sup>	47.4%	3.1%	22 920 €/an	1 291 €/m <sup>2</sup>
Saint-Félix	279	5 km <sup>2</sup>	56 h/km <sup>2</sup>	50.5%	5%	22 730 €/an	1 315 €/m <sup>2</sup>
Isserpent	560	26 km <sup>2</sup>	22 h/km <sup>2</sup>	46.1%	3.8%	20 450 €/an	956 €/m <sup>2</sup>
Saint-Gérard-le-Puy	963	19 km <sup>2</sup>	51 h/km <sup>2</sup>	41.8%	5.2%	20 990 €/an	868 €/m <sup>2</sup>
Périgny	484	27 km <sup>2</sup>	18 h/km <sup>2</sup>	42.4%	4.5%	20 560 €/an	1 204 €/m <sup>2</sup>
Cusset (9 avis)	13 316	31 km <sup>2</sup>	430 h/km <sup>2</sup>	39.5%	6.2%	20 770 €/an	1 213 €/m <sup>2</sup>
Creuzier-le-Neuf	1 225	10 km <sup>2</sup>	123 h/km <sup>2</sup>	47.6%	2.8%	24 310 €/an	1 136 €/m <sup>2</sup>
Creuzier-le-Vieux	3 205	11 km <sup>2</sup>	291 h/km <sup>2</sup>	45.6%	4%	25 400 €/an	1 493 €/m <sup>2</sup>
Saint-Germain-des-Fossés (1 avis)	3 579	8 km <sup>2</sup>	447 h/km <sup>2</sup>	42.6%	5.6%	20 490 €/an	1 106 €/m <sup>2</sup>
Billy (1 avis)	817	10 km <sup>2</sup>	82 h/km <sup>2</sup>	43%	4.2%	22 090 €/an	1 164 €/m <sup>2</sup>

# Avis sur la ville de Saint-Étienne-de-Vicq



## Moyenne par critère



## Villes autour de Saint-Étienne-de-Vicq

Ville	Note globale	Sécurité	Éducation	Sport Loisir	Environnement	Vie pratique
Bost	-	-	-	-	-	-
Saint-Christophe	-	-	-	-	-	-
Magnet	-	-	-	-	-	-
Billezois	-	-	-	-	-	-
Seuillet	-	-	-	-	-	-
Marcenat	-	-	-	-	-	-
Saint-Félix	-	-	-	-	-	-
Isserpent	-	-	-	-	-	-
Saint-Gérard-le-Puy	-	-	-	-	-	-
Périgny	-	-	-	-	-	-
Cusset (9 avis)	3.2	2.6	3.7	2.9	3.9	2.8
Creuzier-le-Neuf	-	-	-	-	-	-
Creuzier-le-Vieux	-	-	-	-	-	-
Saint-Germain-des-Fossés (1 avis)	3.8	3.0	<b>4.0</b>	<b>4.0</b>	<b>4.0</b>	<b>4.0</b>
Billy (1 avis)	3.6	<b>4.0</b>	3.0	<b>4.0</b>	<b>4.0</b>	3.0



# **Vous aimez votre ville ? Notez-la !**

Et faites-nous part de vos remarques constructives



Avec

**BIEN** dans ma **VILLE** 