



Version web

# Ville de Saint-Étienne-de-Valoux

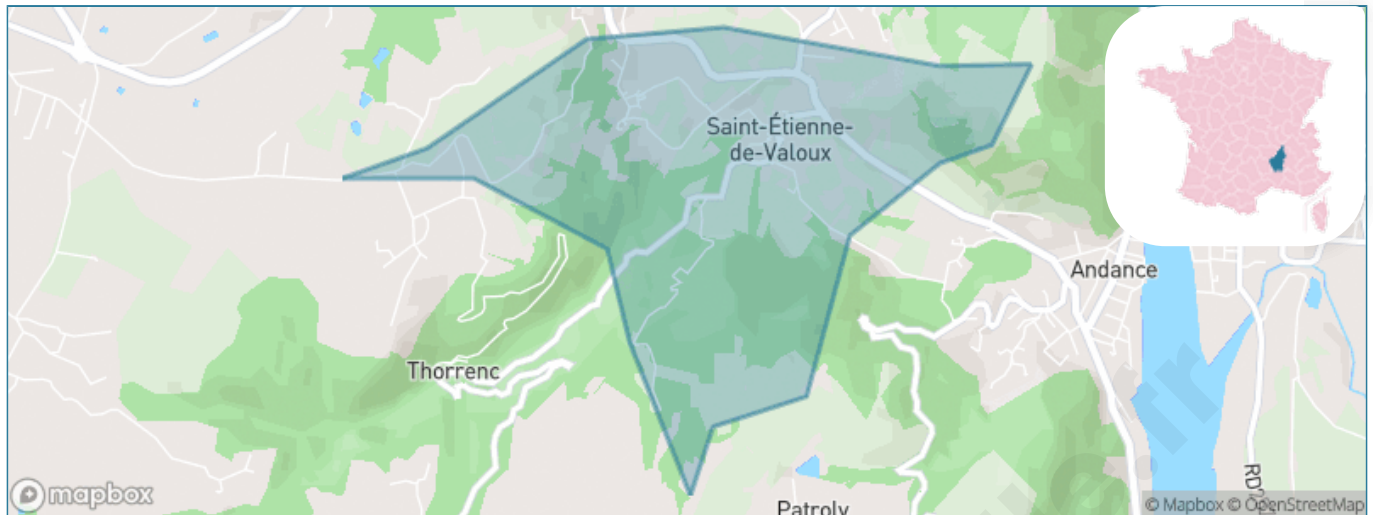
Présenté par

**BIEN** dans ma **VILLE** 

# Sommaire

Situation géographique .....	3
Statistiques sur la population .....	4
Evolution du nombre d'habitants .....	4
Tranche d'âge .....	5
0-14 ans .....	5
15-29 ans .....	5
30-44 ans .....	5
45-59 ans .....	5
60-74 ans .....	5
75-89 ans .....	5
90 ans et + .....	5
Activité professionnelle .....	5
Agriculteurs .....	5
Artisans, Commerçants .....	5
Cadres et sup. ....	5
Professions intermédiaires .....	5
Employé .....	5
Ouvrier .....	5
Retraité .....	5
Autres .....	5
Niveau de diplôme .....	6
Sans diplôme ou CEP .....	6
Brevet, BEPC, DNB .....	6
CAP-BEP ou équivalent .....	6
BAC ou équivalent .....	6
BAC+2 .....	6
BAC+3 ou +4 .....	6
BAC+5 ou plus .....	6
Composition des ménages .....	6
Couple sans enfant .....	6
Couple avec enfant(s) .....	6
Famille monoparentale .....	6
Colocation / Autre .....	6
Personnes seules .....	6
Profils électoraux .....	7
Premier tour .....	7
Sécurité .....	8
Evolution du nombre d'infractions .....	8
Pour comparer .....	9
Services à la population .....	10
Commerce .....	10
Éducation .....	10
Villes autour de Saint-Étienne-de-Valoux .....	11

# Situation géographique



## i Informations clés

- **Région** : Auvergne-Rhône-Alpes
- **Département** : Ardèche
- **Code postal** : 07340
- **Superficie** : 2 km<sup>2</sup>



# Statistiques sur la population



Nombre d'habitants

**263**



Age moyen

**38 ans**



Pop active

**51.3%**



Taux chômage

**3.8%**



Pop densité

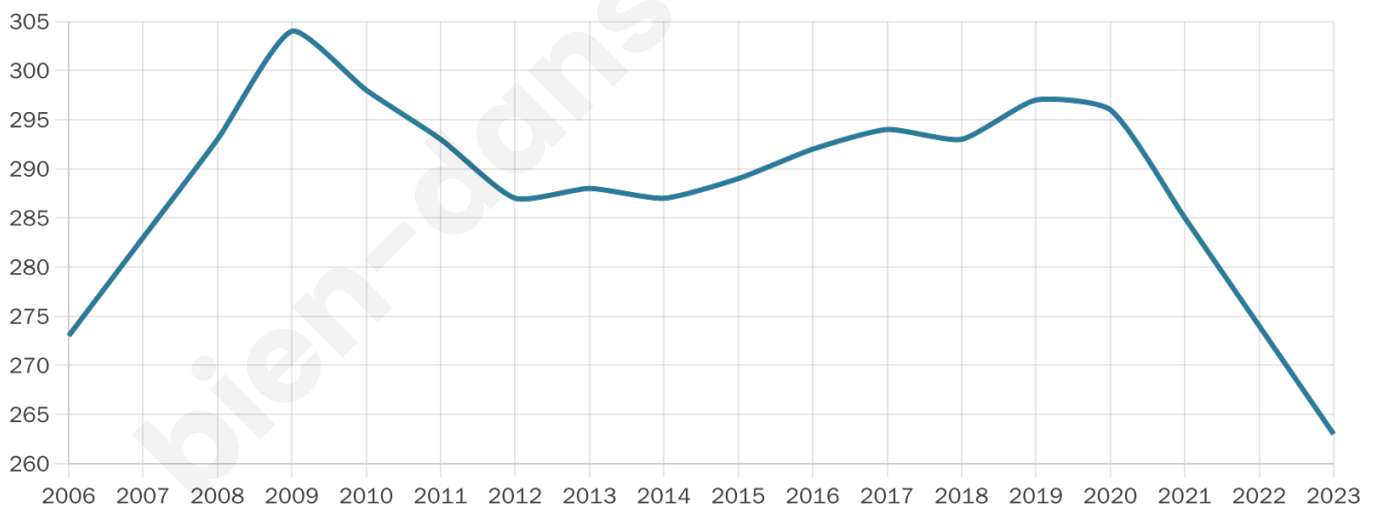
**132 h/km<sup>2</sup>**



Revenu moyen

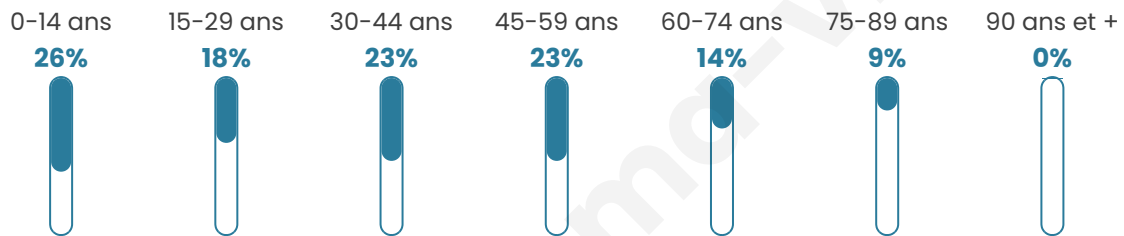
**20 570 €/an**

## Evolution du nombre d'habitants

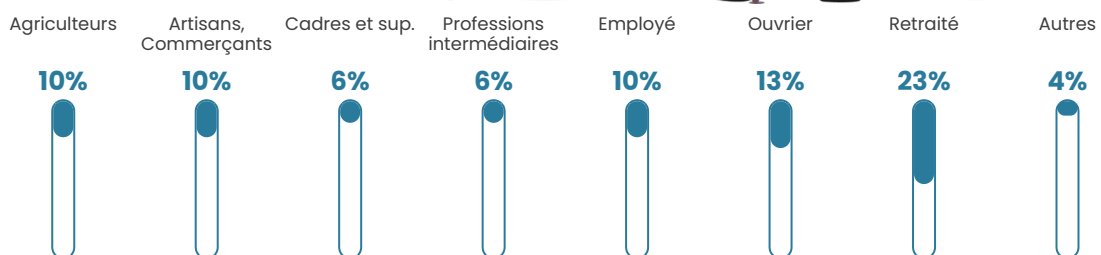


Sources : Institut national de la statistique et des études économiques (insee) selon Les dernières parutions officielles de 2024 portant sur les années 2020, 2021 et 2022.


## Tranche d'âge




## Activité professionnelle



## Niveau de diplôme













## Composition des ménages



# Profils électoraux

## Premier tour

	Emmanuel MACRON	30.49 %
	Jean-Luc MÉLENCHON	25.00 %
	Marine LE PEN	22.56 %
	Jean LASSALLE	6.10 %
	Éric ZEMMOUR	4.88 %
	Yannick JADOT	2.44 %
	Valérie PÉCRESSÉ	2.44 %
	Fabien ROUSSEL	1.83 %
	Anne HIDALGO	1.83 %
	Nicolas DUPONT- AIGNAN	1.83 %
	Philippe POUTOU	0.61 %
	Nathalie ARTHAUD	0.00 %



### 191 inscrits

Participation : 88.48%

Votes blancs : 2.37%

Votes nuls : 0.59%

## Second tour

	Emmanuel MACRON	60,43 %
	Marine LE PEN	39,57 %

### 191 inscrits

Participation : 81.68%

Votes blancs : 8.97%

Votes nuls : 1.92%

# Sécurité



Agressions physiques / sexuelles

0



Cambriolages

0



Vols / dégradations

0



Stupéfiants

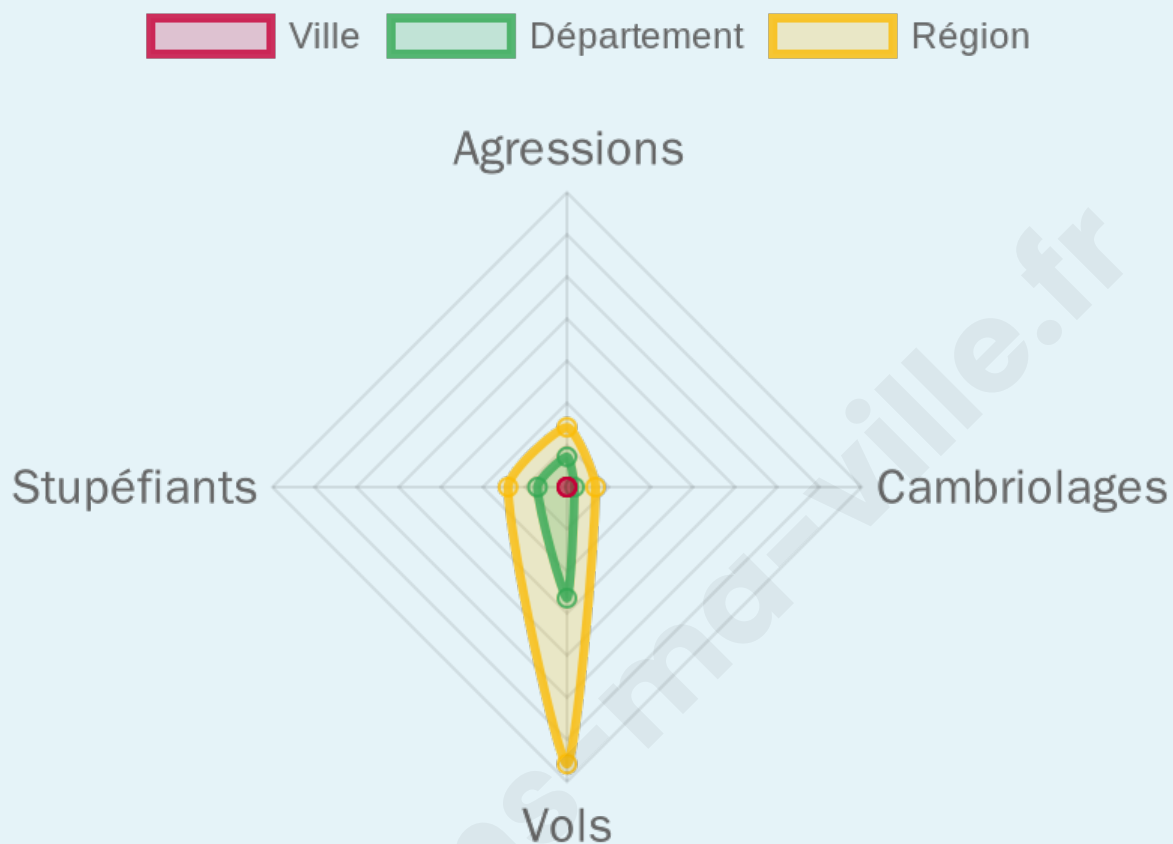
0

## Evolution du nombre d'infractions



## Pour comparer

(en proportion du nombre d'habitants)



Sources : Bases statistiques communale, départementale et régionale de la délinquance enregistrée par la police et la gendarmerie nationales selon les dernières parutions officielles de 2025 portant sur l'année 2024 ([data.gouv](https://data.gouv.fr)).

Agressions physiques / sexuelles : Violences sexuelles, coups et blessures volontaires intrafamiliaux, coups et blessures volontaires, autres coups, blessures volontaires et vols violents sans arme.

Cambriolages : Cambriolages de logements.

Vols : Vols avec armes, vols d'accessoires sur véhicules, vols dans les véhicules, vols de véhicules, vols sans violence contre des personnes, destructions, dégradations volontaires et escroqueries.

Stupéfiants : Trafic de stupéfiants dont (AFD) et usage de stupéfiants.

# Services à la population



## Commerce

Hypermarché	X <a href="#">Davézieux</a> 7km
Supermarché	X <a href="#">Saint-Rambert-d'Albon</a> 4km
Superette	X <a href="#">Andance</a> 2km
Boulangerie	X <a href="#">Andance</a> 2km
Boucherie	X <a href="#">Andancette</a> 2km
Restaurant	X <a href="#">Thorrenc</a> 2km
Garage	X <a href="#">Andancette</a> 2km
Station-service	X <a href="#">Saint-Rambert-d'Albon</a> 5km
Banque	X <a href="#">Saint-Rambert-d'Albon</a> 5km
La poste	1
Coiffeur	X <a href="#">Andance</a> 1km
Tabac	X <a href="#">Andancette</a> 2km
Bars / discothèque	X <a href="#">Andance</a> 2km
Bibliothèque	1
Cinéma	X <a href="#">Chanas</a> 7km
Vétérinaire	X <a href="#">Thorrenc</a> 2km



## Santé

Pharmacie	X <a href="#">Andance</a> 2km
Hôpital	X <a href="#">Saint-Vallier</a> 9km
Laboratoire d'analyses médicales	X <a href="#">Saint-Rambert-d'Albon</a> 5km
Etablissement pour handicapé	X <a href="#">Annonay</a> 7km
EHPA	X <a href="#">Saint-Rambert-d'Albon</a> 5km
Médecin	1
Dentiste	X <a href="#">Andance</a> 2km
Chirurgien	1
Dermatologue	X <a href="#">Le Péage-de-Roussillon</a> 13km
Anesthésiste	X <a href="#">Roussillon</a> 14km
Gastro-entérologue	X <a href="#">Tournon-sur-Rhône</a> 21km
Gynécologue	1
Cancérologue	X <a href="#">Valence</a> 39km
Neurologue	X <a href="#">Vienne</a> 31km
Ophthalmologue	X <a href="#">Annonay</a> 9km
ORL	X <a href="#">Davézieux</a> 6km
Cardiologue	X <a href="#">Davézieux</a> 6km
Pédiatre	X <a href="#">Annonay</a> 9km
Pneumologue	X <a href="#">Annonay</a> 9km
Psychologue	X <a href="#">Annonay</a> 9km
Radiologue	X <a href="#">Annonay</a> 9km
Rhumatologue	X <a href="#">Sainte-Colombe</a> 31km
Sage-femme	X <a href="#">Davézieux</a> 6km



## Éducation

Crèche	X <a href="#">Andance</a> 1km
Ecole maternelle Public	X <a href="#">Saint-Rambert-d'Albon</a> 6km
Ecole maternelle Privé	X <a href="#">Planfoy</a> 31km
Ecole primaire Public	X <a href="#">Saint-Désirat</a> 1km
Ecole primaire Privé	X <a href="#">Andance</a> 2km
Collège Public	X <a href="#">Saint-Rambert-d'Albon</a> 5km
Collège Privé	X <a href="#">Saint-Rambert-d'Albon</a> 5km
Lycée Public	X <a href="#">Saint-Vallier</a> 7km
Lycée Privé	X <a href="#">Chanas</a> 6km

Sources : Base Sirene des entreprises et de leurs établissements selon les dernières parutions officielles de 2025 portant sur l'année 2024 ([data.gouv](#)). Liste, localisation et tarifs des professionnels de santé selon les dernières parutions officielles de 2025 portant sur l'année 2024 ([opendatasoft](#)) et FINISS Extraction du Fichier des établissements selon les dernières parutions officielles de 2025 portant sur l'année 2024 ([data.gouv](#)). Adresse et géolocalisation des établissements d'enseignement du premier et second degrés selon les dernières parutions officielles de 2025 portant sur l'année 2024 ([data.education.gouv](#))

## Villes autour de Saint-Étienne-de-Valoux

Ville	Habitants	Superficie	Pop densité	Pop active	Taux chômage	Revenu moyen	Prix immobilier
Saint-Désirat	891	7 km <sup>2</sup>	127 h/km <sup>2</sup>	44.1%	5.4%	22 910 €/an	1 427 €/m <sup>2</sup>
Andance	1 192	6 km <sup>2</sup>	199 h/km <sup>2</sup>	52.8%	5.6%	21 200 €/an	1 151 €/m <sup>2</sup>
Thorrenc (1 avis)	356	3 km <sup>2</sup>	119 h/km <sup>2</sup>	42.1%	1.7%	24 930 €/an	1 090 €/m <sup>2</sup>
Andancette (1 avis)	1 330	6 km <sup>2</sup>	222 h/km <sup>2</sup>	44.5%	6.1%	21 960 €/an	1 699 €/m <sup>2</sup>
Champagne	652	4 km <sup>2</sup>	163 h/km <sup>2</sup>	44.9%	5.4%	22 810 €/an	1 695 €/m <sup>2</sup>
Colombier-le-Cardinal	327	2 km <sup>2</sup>	164 h/km <sup>2</sup>	53.2%	3.7%	25 460 €/an	2 286 €/m <sup>2</sup>
Talencieux (1 avis)	1 112	7 km <sup>2</sup>	159 h/km <sup>2</sup>	49%	2.2%	24 410 €/an	1 808 €/m <sup>2</sup>
Saint-Cyr	1 476	8 km <sup>2</sup>	185 h/km <sup>2</sup>	48.4%	4.8%	24 050 €/an	1 594 €/m <sup>2</sup>
Bogy (1 avis)	488	7 km <sup>2</sup>	70 h/km <sup>2</sup>	46.7%	2.3%	24 300 €/an	2 280 €/m <sup>2</sup>
Saint-Rambert-d'Albon (2 avis)	7 001	13 km <sup>2</sup>	539 h/km <sup>2</sup>	41.1%	7.2%	19 890 €/an	1 551 €/m <sup>2</sup>
Davézieux (2 avis)	3 205	5 km <sup>2</sup>	641 h/km <sup>2</sup>	38.1%	3%	23 670 €/an	1 968 €/m <sup>2</sup>
Peaugres	2 385	14 km <sup>2</sup>	170 h/km <sup>2</sup>	46.9%	4%	24 770 €/an	1 960 €/m <sup>2</sup>
Beausemblant	1 475	11 km <sup>2</sup>	134 h/km <sup>2</sup>	46.6%	5.6%	24 590 €/an	2 255 €/m <sup>2</sup>
Peyraud (1 avis)	516	6 km <sup>2</sup>	86 h/km <sup>2</sup>	50.2%	3.7%	22 460 €/an	1 252 €/m <sup>2</sup>
Chanas (1 avis)	2 706	11 km <sup>2</sup>	246 h/km <sup>2</sup>	49.6%	5.2%	23 720 €/an	2 020 €/m <sup>2</sup>

bien-dans-ma-ville.fr



# **Vous aimez votre ville ? Notez-la !**

Et faites-nous part de vos remarques constructives



Avec

**BIEN** dans  
ma **VILLE** 