



Version web

Ville de Saint-Étienne-de-Tulmont

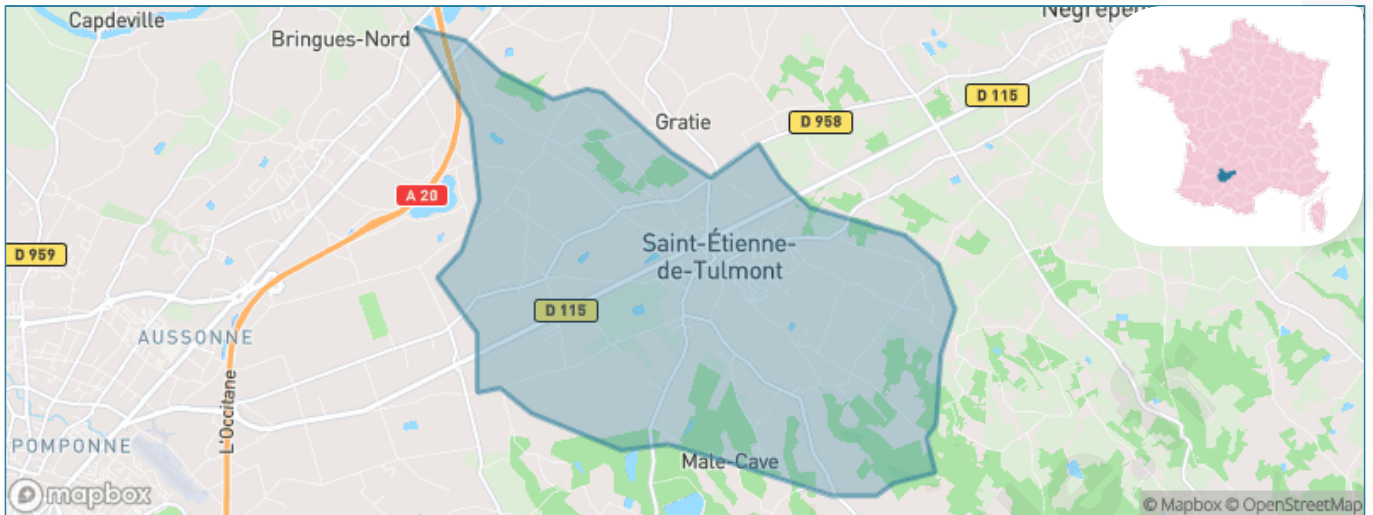
Présenté par

BIEN dans ma **VILLE** 

Sommaire

Situation géographique	3
Statistiques sur la population	4
Evolution du nombre d'habitants	4
Tranche d'âge	5
0-14 ans	5
15-29 ans	5
30-44 ans	5
45-59 ans	5
60-74 ans	5
75-89 ans	5
90 ans et +	5
Activité professionnelle	5
Agriculteurs	5
Artisans, Commerçants	5
Cadres et sup.	5
Professions intermédiaires	5
Employé	5
Ouvrier	5
Retraité	5
Autres	5
Niveau de diplôme	6
Sans diplôme ou CEP	6
Brevet, BEPC, DNB	6
CAP-BEP ou équivalent	6
BAC ou équivalent	6
BAC+2	6
BAC+3 ou +4	6
BAC+5 ou plus	6
Composition des ménages	6
Couple sans enfant	6
Couple avec enfant(s)	6
Famille monoparentale	6
Colocation / Autre	6
Personnes seules	6
Profil électoraux	7
Premier tour	7
Sécurité	8
Evolution du nombre d'infractions	8
Pour comparer	9
Services à la population	10
Commerce	10
Éducation	10
Villes autour de Saint-Étienne-de-Tulmont	11
Avis sur la ville de Saint-Étienne-de-Tulmont	12
Moyenne par critère	12
Villes autour de Saint-Étienne-de-Tulmont	12
Répartition des avis par note	12
Répartition des avis par note	12

Situation géographique



i Informations clés

- **Région** : Occitanie
- **Département** : Tarn-et-Garonne
- **Code postal** : 82410
- **Superficie** : 21 km²



Statistiques sur la population



Nombre d'habitants

4 051



Age moyen

42 ans



Pop active

48%



Taux chômage

6.9%



Pop densité

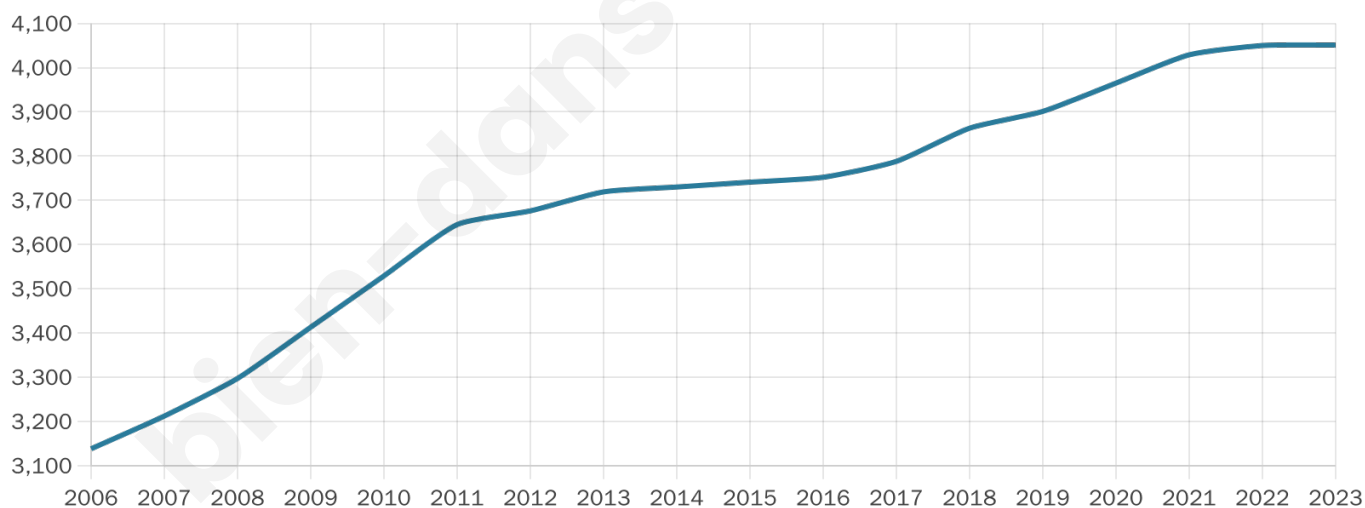
193 h/km²



Revenu moyen

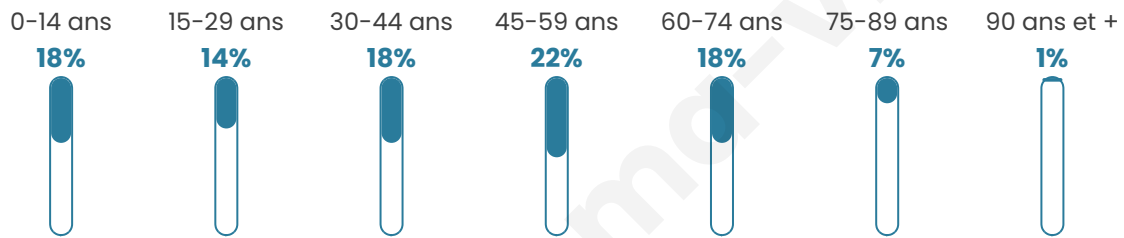
22 980 €/an

Evolution du nombre d'habitants

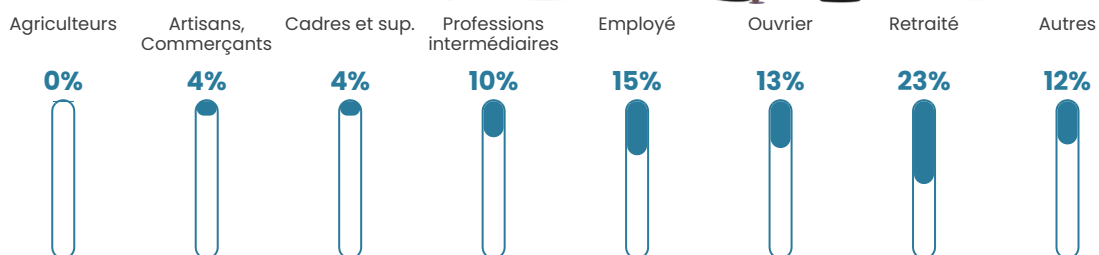


Sources : Institut national de la statistique et des études économiques (insee) selon Les dernières parutions officielles de 2024 portant sur les années 2020, 2021 et 2022.


Tranche d'âge




Activité professionnelle



Niveau de diplôme













Composition des ménages



Profils électoraux

Premier tour

	Marine LE PEN	33.01 %
	Emmanuel MACRON	22.83 %
	Jean-Luc MÉLENCHON	14.81 %
	Éric ZEMMOUR	8.55 %
	Jean LASSALLE	5.86 %
	Valérie PÉCRESSE	3.70 %
	Yannick JADOT	3.62 %
	Nicolas DUPONT-AIGNAN	3.13 %
	Anne HIDALGO	1.87 %
	Fabien ROUSSEL	1.59 %
	Philippe POUTOU	0.57 %
	Nathalie ARTHAUD	0.45 %



2 951 inscrits

Participation : 84.92%

Votes blancs : 1.28%

Votes nuls : 0.68%

Second tour

	Emmanuel MACRON	45,49 %
	Marine LE PEN	54,51 %

2 951 inscrits

Participation : 83.02%

Votes blancs : 6.2%

Votes nuls : 2.82%

Sécurité



Agressions physiques / sexuelles

0



Cambriolages

11



Vols / dégradations

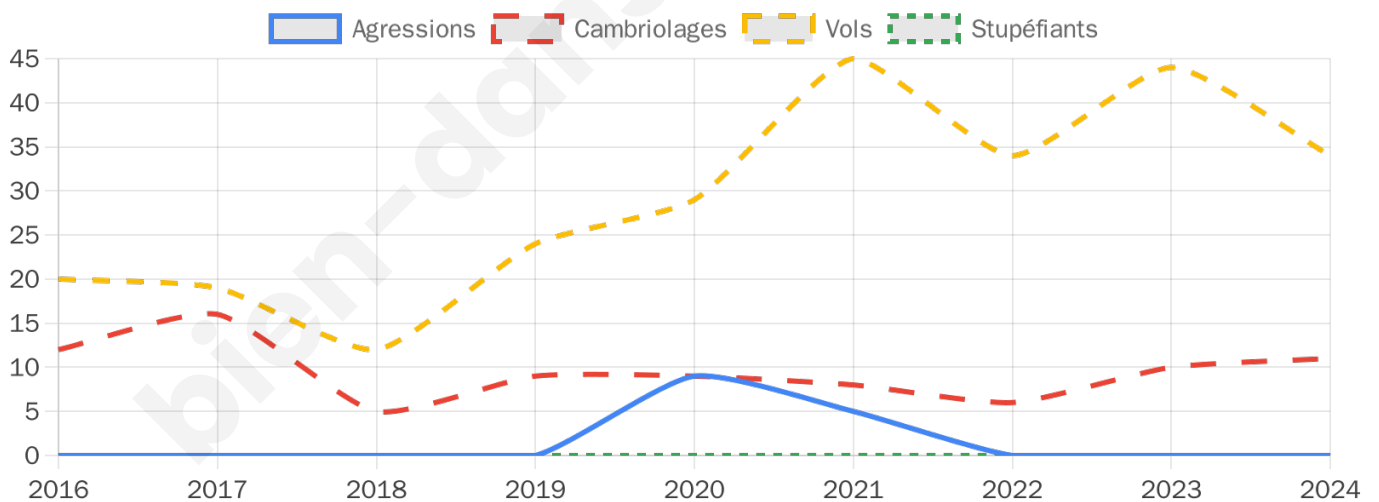
34



Stupéfiants

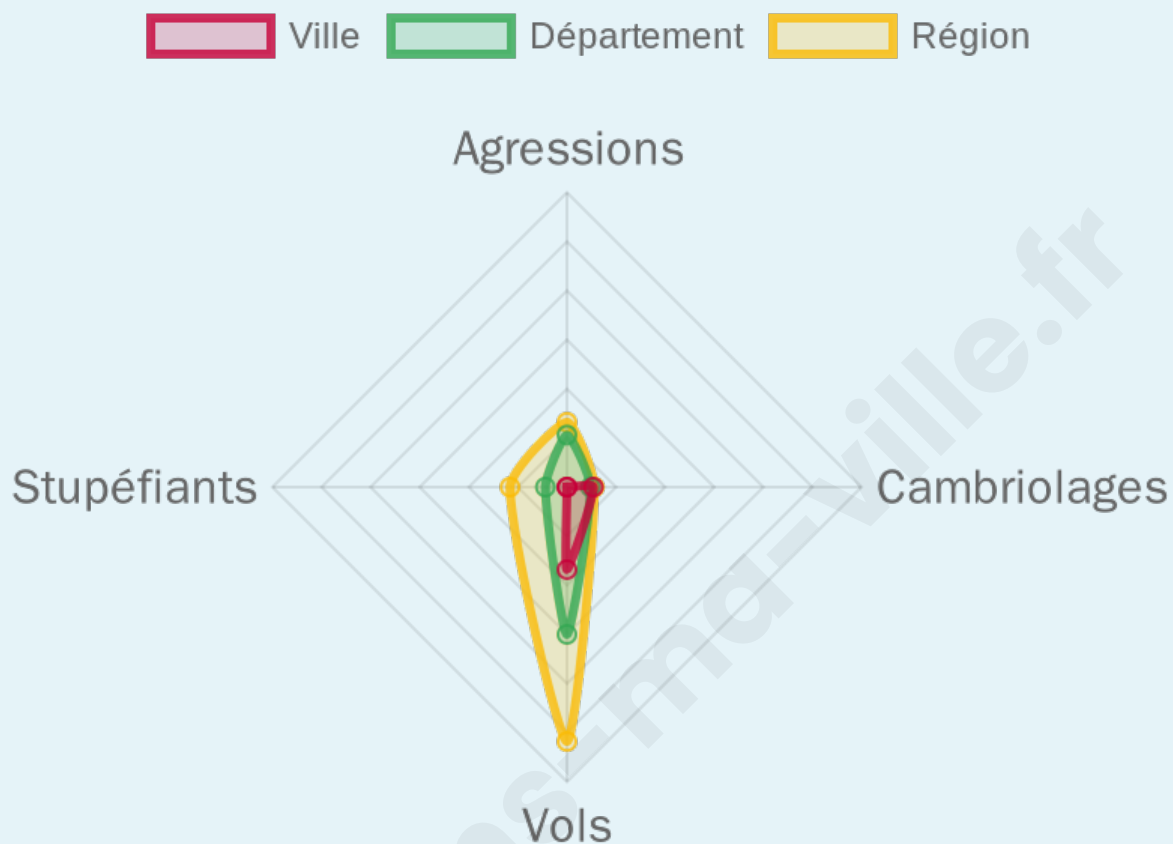
0

Evolution du nombre d'infractions



Pour comparer

(en proportion du nombre d'habitants)



Sources : Bases statistiques communale, départementale et régionale de la délinquance enregistrée par la police et la gendarmerie nationales selon les dernières parutions officielles de 2025 portant sur l'année 2024 ([data.gouv](https://data.gouv.fr)).

Agressions physiques / sexuelles : Violences sexuelles, coups et blessures volontaires intrafamiliaux, coups et blessures volontaires, autres coups, blessures volontaires et vols violents sans arme.

Cambriolages : Cambriolages de logements.

Vols : Vols avec armes, vols d'accessoires sur véhicules, vols dans les véhicules, vols de véhicules, vols sans violence contre des personnes, destructions, dégradations volontaires et escroqueries.

Stupéfiants : Trafic de stupéfiants dont (AFD) et usage de stupéfiants.

Services à la population



Commerce

Hypermarché	X Montauban 7km
Supermarché	1
Superette	1
Boulangerie	1
Boucherie	1
Restaurant	X Albias 4km
Garage	5
Station-service	1
Banque	1
La poste	3
Coiffeur	4
Tabac	X Albias 4km
Bars / discothèque	1
Bibliothèque	X Montauban 8km
Cinéma	X Montauban 7km
Vétérinaire	X Albias 3km



Santé

Pharmacie	1
Hôpital	X Montauban 9km
Laboratoire d'analyses médicales	X Nègrepelisse 5km
Etablissement pour handicapé	4
EHPA	X Nègrepelisse 5km
Médecin	1
Dentiste	1
Chirurgien	X Montauban 8km
Dermatologue	X Montauban 9km
Anesthésiste	X Montauban 8km
Gastro-entérologue	X Montauban 8km
Gynécologue	X Montauban 8km
Cancérologue	X Saint-Jean 45km
Neurologue	X Montauban 8km
Ophthalmologue	X Montauban 8km
ORL	X Montauban 9km
Cardiologue	X Montauban 8km
Pédiatre	X Montauban 8km
Pneumologue	X Montauban 8km
Psychologue	X Montauban 9km
Radiologue	X Montauban 8km
Rhumatologue	X Montauban 8km
Sage-femme	X Nègrepelisse 5km



Éducation

Crèche	X Montauban 5km
Ecole maternelle Public	1
Ecole maternelle Privé	X Toulouse 48km
Ecole primaire Public	1
Ecole primaire Privé	1
Collège Public	X Nègrepelisse 6km
Collège Privé	X Montauban 5km
Lycée Public	X Montauban 9km
Lycée Privé	X Montauban 5km

Sources : Base Sirene des entreprises et de leurs établissements selon les dernières parutions officielles de 2025 portant sur l'année 2024 ([data.gouv](#)). Liste, localisation et tarifs des professionnels de santé selon les dernières parutions officielles de 2025 portant sur l'année 2024 ([opendatasoft](#)) et FINISS Extraction du Fichier des établissements selon les dernières parutions officielles de 2025 portant sur l'année 2024 ([data.gouv](#)). Adresse et géolocalisation des établissements d'enseignement du premier et second degrés selon les dernières parutions officielles de 2025 portant sur l'année 2024 ([data.education.gouv](#))

Villes autour de Saint-Étienne-de-Tulmont

Ville	Habitants	Superficie	Pop densité	Pop active	Taux chômage	Revenu moyen	Prix immobilier
Albias	3 240	21 km ²	154 h/km ²	46.8%	4.4%	21 070 €/an	1 620 €/m ²
Léojac (4 avis)	1 282	12 km ²	107 h/km ²	48.5%	4.4%	24 530 €/an	1 962 €/m ²
Nègrepelisse (7 avis)	5 917	49 km ²	121 h/km ²	40.6%	6%	21 280 €/an	1 541 €/m ²
Cayrac (1 avis)	570	6 km ²	95 h/km ²	48.2%	4.7%	21 340 €/an	1 673 €/m ²
Génébrières	661	18 km ²	37 h/km ²	44.3%	3.6%	23 070 €/an	1 830 €/m ²
Réalville (1 avis)	1 869	25 km ²	75 h/km ²	45.6%	6.6%	21 240 €/an	1 245 €/m ²
Bioule (1 avis)	1 201	20 km ²	60 h/km ²	47.4%	3.2%	22 710 €/an	1 472 €/m ²
Saint-Nauphary	1 948	24 km ²	81 h/km ²	42.6%	3.5%	24 590 €/an	1 673 €/m ²
Vaïssac	964	37 km ²	26 h/km ²	43.8%	4.3%	21 640 €/an	1 637 €/m ²
Lamothe-Capdeville	1 068	11 km ²	97 h/km ²	45.5%	3%	23 030 €/an	1 847 €/m ²
Montauban (44 avis)	62 945	135 km ²	466 h/km ²	43%	5.8%	21 630 €/an	1 703 €/m ²
La Salvetat-Belmontet (1 avis)	993	18 km ²	55 h/km ²	45.7%	3.2%	23 340 €/an	1 616 €/m ²
Mirabel	1 045	32 km ²	33 h/km ²	45.3%	3.9%	21 670 €/an	1 304 €/m ²
L'Honor-de-Cos	1 610	32 km ²	50 h/km ²	48%	4.1%	22 720 €/an	1 695 €/m ²
Montricoux (1 avis)	1 172	26 km ²	45 h/km ²	44.8%	5.5%	21 000 €/an	1 445 €/m ²

Avis sur la ville de Saint-Étienne-de-Tulmont



Moyenne par critère



Villes autour de Saint-Étienne-de-Tulmont

Ville	Note globale	Sécurité	Éducation	Sport Loisir	Environnement	Vie pratique
Albias	-	-	-	-	-	-
Léojac (4 avis)	2.3	3.8	2.3	0.5	4.3	0.8
Nègrepelisse (7 avis)	3.6	3.6	3.7	3.9	3.9	3.1
Cayrac (1 avis)	5.0	5.0	5.0	5.0	5.0	5.0
Génébrières	-	-	-	-	-	-
Réalville (1 avis)	4.6	4.0	5.0	5.0	5.0	4.0
Bioule (1 avis)	0.0	0.0	0.0	0.0	0.0	0.0
Saint-Nauphary	-	-	-	-	-	-
Vaïssac	-	-	-	-	-	-
Lamothe-Capdeville	-	-	-	-	-	-
Montauban (44 avis)	3.3	3.2	3.4	3.3	3.2	3.3
La Salvetat-Belmontet (1 avis)	4.2	4.0	4.0	4.0	5.0	4.0
Mirabel	-	-	-	-	-	-
L'Honor-de-Cos	-	-	-	-	-	-
Montricoux (1 avis)	1.4	1.0	0.0	1.0	4.0	1.0



Vous aimez votre ville ? Notez-la !

Et faites-nous part de vos remarques constructives



Avec

BIEN dans
ma **VILLE** 