



Version web

Ville de Saint-Étienne-de-Puycorbier

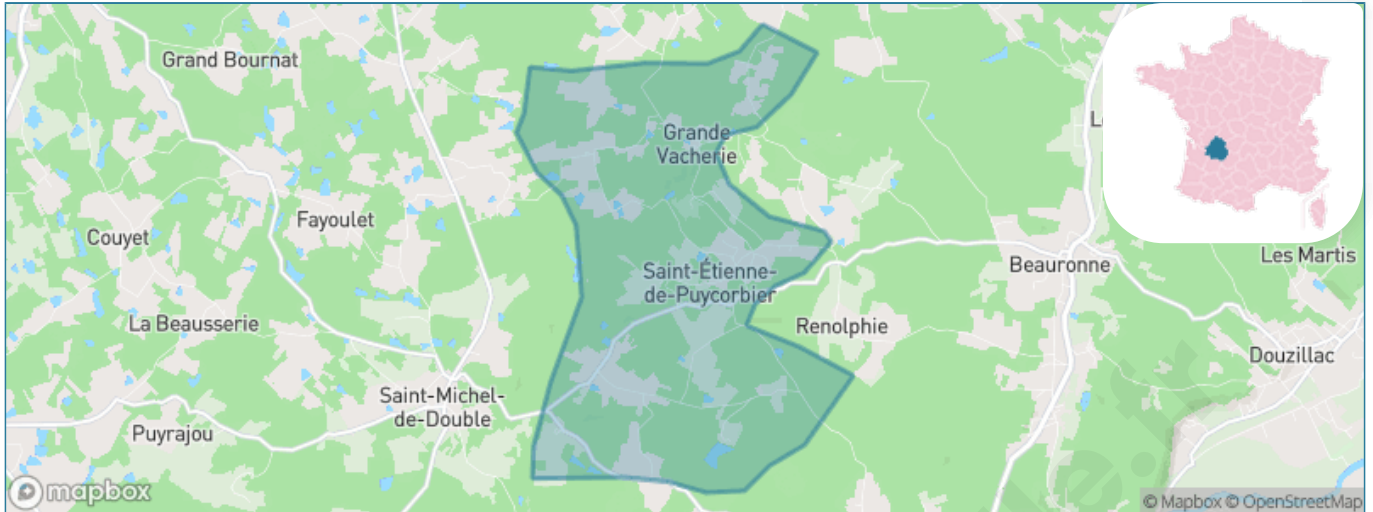
Présenté par

BIEN dans ma **VILLE** 

Sommaire

Situation géographique	3
Statistiques sur la population	4
Evolution du nombre d'habitants	4
Tranche d'âge	5
0-14 ans	5
15-29 ans	5
30-44 ans	5
45-59 ans	5
60-74 ans	5
75-89 ans	5
90 ans et +	5
Activité professionnelle	5
Agriculteurs	5
Artisans, Commerçants	5
Cadres et sup.	5
Professions intermédiaires	5
Employé	5
Ouvrier	5
Retraité	5
Autres	5
Niveau de diplôme	6
Sans diplôme ou CEP	6
Brevet, BEPC, DNB	6
CAP-BEP ou équivalent	6
BAC ou équivalent	6
BAC+2	6
BAC+3 ou +4	6
BAC+5 ou plus	6
Composition des ménages	6
Couple sans enfant	6
Couple avec enfant(s)	6
Famille monoparentale	6
Colocation / Autre	6
Personnes seules	6
Profils électoraux	7
Premier tour	7
Sécurité	8
Evolution du nombre d'infractions	8
Pour comparer	9
Services à la population	10
Commerce	10
Éducation	10
Villes autour de Saint-Étienne-de-Puycorbier	11

Situation géographique



i Informations clés

- **Région** : Nouvelle-Aquitaine
- **Département** : Dordogne
- **Code postal** : 24400
- **Superficie** : 13 km²



Statistiques sur la population



Nombre d'habitants

111



Age moyen

46 ans



Pop active

39.6%



Taux chômage

11.3%



Pop densité

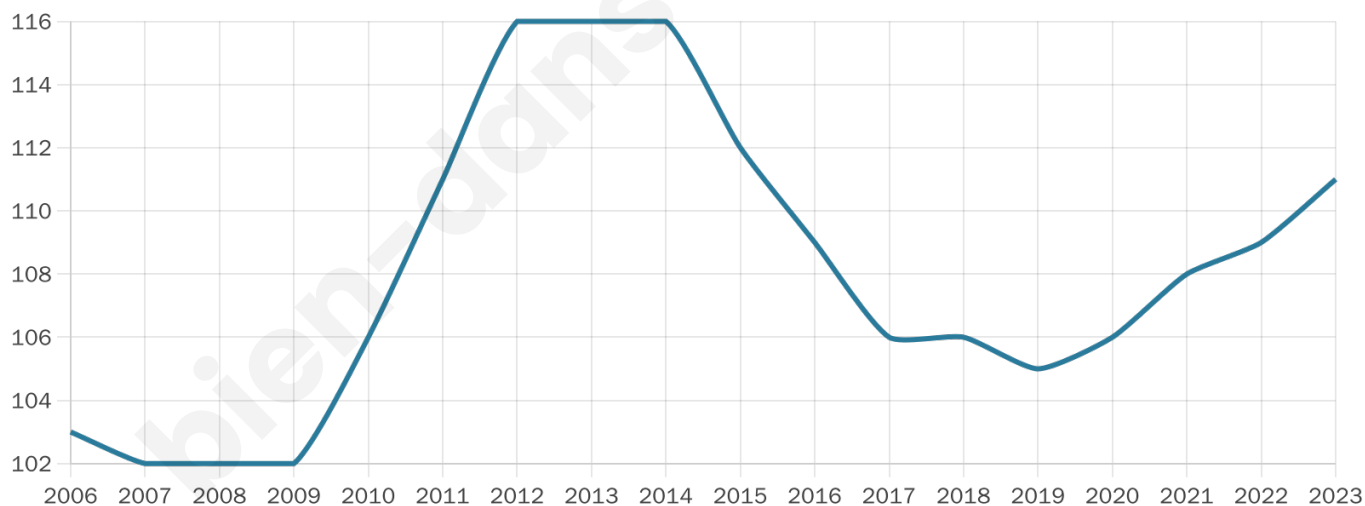
9 h/km²



Revenu moyen

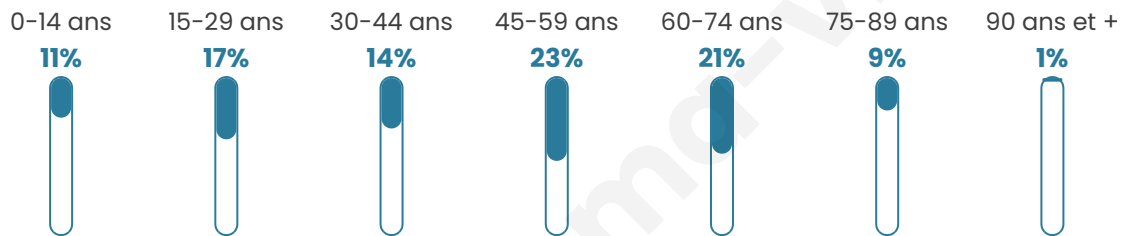
17 340 €/an

Evolution du nombre d'habitants

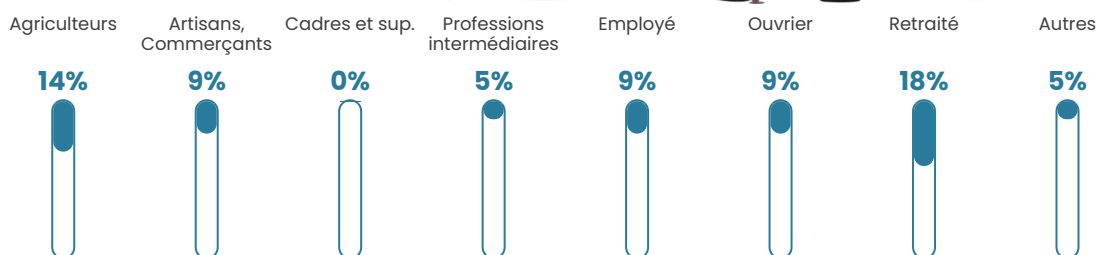


Sources : Institut national de la statistique et des études économiques (insee) selon Les dernières parutions officielles de 2024 portant sur les années 2020, 2021 et 2022.


Tranche d'âge




Activité professionnelle



Niveau de diplôme







Composition des ménages



Profils électoraux

Premier tour

	Marine LE PEN	35.29 %
	Emmanuel MACRON	17.65 %
	Jean-Luc MÉLENCHON	14.12 %
	Yannick JADOT	10.59 %
	Valérie PÉCRESE	9.41 %
	Fabien ROUSSEL	7.06 %
	Jean LASSALLE	4.71 %
	Éric ZEMMOUR	1.18 %
	Nathalie ARTHAUD	0.00 %
	Anne HIDALGO	0.00 %
	Philippe POUTOU	0.00 %
	Nicolas DUPONT-AIGNAN	0.00 %



112 inscrits

Participation : 77.68%

Votes blancs : 2.30%

Votes nuls : 0.00%

Second tour

	Emmanuel MACRON	41,77 %
	Marine LE PEN	58,23 %

112 inscrits

Participation : 76.79%

Votes blancs : 3.49%

Votes nuls : 4.65%

Sécurité



Agressions physiques / sexuelles

0



Cambriolages

0



Vols / dégradations

0



Stupéfiants

0

Evolution du nombre d'infractions



Pour comparer

(en proportion du nombre d'habitants)



Sources : Bases statistiques communale, départementale et régionale de la délinquance enregistrée par la police et la gendarmerie nationales selon les dernières parutions officielles de 2025 portant sur l'année 2024 ([data.gouv](https://data.gouv.fr)).

Agressions physiques / sexuelles : Violences sexuelles, coups et blessures volontaires intrafamiliaux, coups et blessures volontaires, autres coups, blessures volontaires et vols violents sans arme.

Cambriolages : Cambriolages de logements.

Vols : Vols avec armes, vols d'accessoires sur véhicules, vols dans les véhicules, vols de véhicules, vols sans violence contre des personnes, destructions, dégradations volontaires et escroqueries.

Stupéfiants : Trafic de stupéfiants dont (AFD) et usage de stupéfiants.

Services à la population



Commerce

Hypermarché	X Ribérac 17km
Supermarché	X Saint-Médard-de-Mussidan 7km
Superette	X Saint-Front-de-Pradou 5km
Boulangerie	X Le Poët-Célar 5km
Boucherie	X Mussidan 7km
Restaurant	X Saint-Michel-de-Double 4km
Garage	X Beauronne 4km
Station-service	X Saint-Médard-de-Mussidan 8km
Banque	X Mussidan 8km
La poste	X Saint-Front-de-Pradou 6km
Coiffeur	X Saint-Front-de-Pradou 5km
Tabac	X Saint-Jean-d'Ataux 6km
Bars / discothèque	X Saint-Front-de-Pradou 6km
Bibliothèque	X Monfaucon 24km
Cinéma	X Mussidan 7km
Vétérinaire	X Livarot-Pays-d'Auge 5km



Santé

Pharmacie	X Mussidan 8km
Hôpital	X Sainte-Foy-la-Grande 30km
Laboratoire d'analyses médicales	X Mussidan 8km
Etablissement pour handicapé	X Mussidan 7km
EHPA	X Saint-Médard-de-Mussidan 7km
Médecin	X Sourzac 7km
Dentiste	X Mussidan 7km
Chirurgien	X Montpon-Ménéstérol 17km
Dermatologue	X Saint Privat en Périgord 20km
Anesthésiste	X Saint Aulaye-Puymangou 19km
Gastro-entérologue	X Bergerac 30km
Gynécologue	X Bergerac 30km
Cancérologue	X Périgueux 31km
Neurologue	X Montpon-Ménéstérol 17km
Ophtalmologue	X Montpon-Ménéstérol 17km
ORL	X Bergerac 30km
Cardiologue	X Sainte-Foy-la-Grande 30km
Pédiatre	X Bergerac 29km
Pneumologue	X Périgueux 31km
Psychologue	X Ribérac 16km
Radiologue	X Montpon-Ménéstérol 17km
Rhumatologue	X Bergerac 31km
Sage-femme	X Lisle 26km



Éducation

Crèche	X Saint-Laurent-des-Hommes 8km
Ecole maternelle Public	X Saint-Médard-de-Mussidan 7km
Ecole maternelle Privé	X Marsac 72km
Ecole primaire Public	X Beauronne 4km
Ecole primaire Privé	X Église-Neuve-d'Issac 15km
Collège Public	X Mussidan 8km
Collège Privé	X Ribérac 16km
Lycée Public	X Ribérac 16km
Lycée Privé	X Bergerac 30km

Sources : Base Sirene des entreprises et de leurs établissements selon les dernières parutions officielles de 2025 portant sur l'année 2024 ([data.gouv](#)). Liste, localisation et tarifs des professionnels de santé selon les dernières parutions officielles de 2025 portant sur l'année 2024 ([opendatasoft](#)) et FINISS Extraction du Fichier des établissements selon les dernières parutions officielles de 2025 portant sur l'année 2024 ([data.gouv](#)). Adresse et géolocalisation des établissements d'enseignement du premier et second degrés selon les dernières parutions officielles de 2025 portant sur l'année 2024 ([data.education.gouv](#))

Villes autour de Saint-Étienne-de-Puycorbier

Ville	Habitants	Superficie	Pop densité	Pop active	Taux chômage	Revenu moyen	Prix immobilier
Beauronne	372	19 km ²	20 h/km ²	43%	6.7%	20 330 €/an	800 €/m ²
Saint-Michel-de-Double	232	29 km ²	8 h/km ²	41.8%	6.5%	19 550 €/an	1 430 €/m ²
Saint-Martin-l'Astier	142	9 km ²	16 h/km ²	45.1%	7%	22 430 €/an	1 574 €/m ²
Saint-André-de-Double	162	27 km ²	6 h/km ²	47.5%	3.7%	19 480 €/an	3 648 €/m ²
Saint-Front-de-Pradoux (3 avis)	1 148	9 km ²	128 h/km ²	39.5%	3.4%	21 540 €/an	1 177 €/m ²
Saint-Louis-en-l'Isle	311	2 km ²	156 h/km ²	43.4%	6.1%	21 730 €/an	952 €/m ²
Douzillac (1 avis)	845	17 km ²	50 h/km ²	42%	4%	20 570 €/an	1 326 €/m ²
Saint-Médard-de-Mussidan	1 618	24 km ²	67 h/km ²	39.4%	4%	21 300 €/an	1 129 €/m ²
Sourzac	1 135	23 km ²	49 h/km ²	39.6%	4.8%	22 100 €/an	1 292 €/m ²
Saint-Jean-d'Ataux	129	12 km ²	11 h/km ²	42.6%	10.1%	19 400 €/an	1 664 €/m ²
Mussidan (18 avis)	2 771	3 km ²	924 h/km ²	35.2%	6.5%	19 320 €/an	1 212 €/m ²
Échourgnac	395	34 km ²	12 h/km ²	38.7%	4.8%	20 300 €/an	1 881 €/m ²
Saint-Vincent-de-Connezac (1 avis)	664	14 km ²	47 h/km ²	42.3%	7.2%	19 530 €/an	1 162 €/m ²
Siorac-de-Ribérac (1 avis)	258	20 km ²	13 h/km ²	36.4%	2.7%	24 470 €/an	1 107 €/m ²
La Jemaye-Ponteyraud	146	33 km ²	4 h/km ²	38.4%	5.5%	19 980 €/an	366 €/m ²

bien-dans-ma-ville.fr



Vous aimez votre ville ? Notez-la !

Et faites-nous part de vos remarques constructives



Avec

BIEN dans ma **VILLE** 