



Version web

Ville de Saint-Étienne-de-Montluc

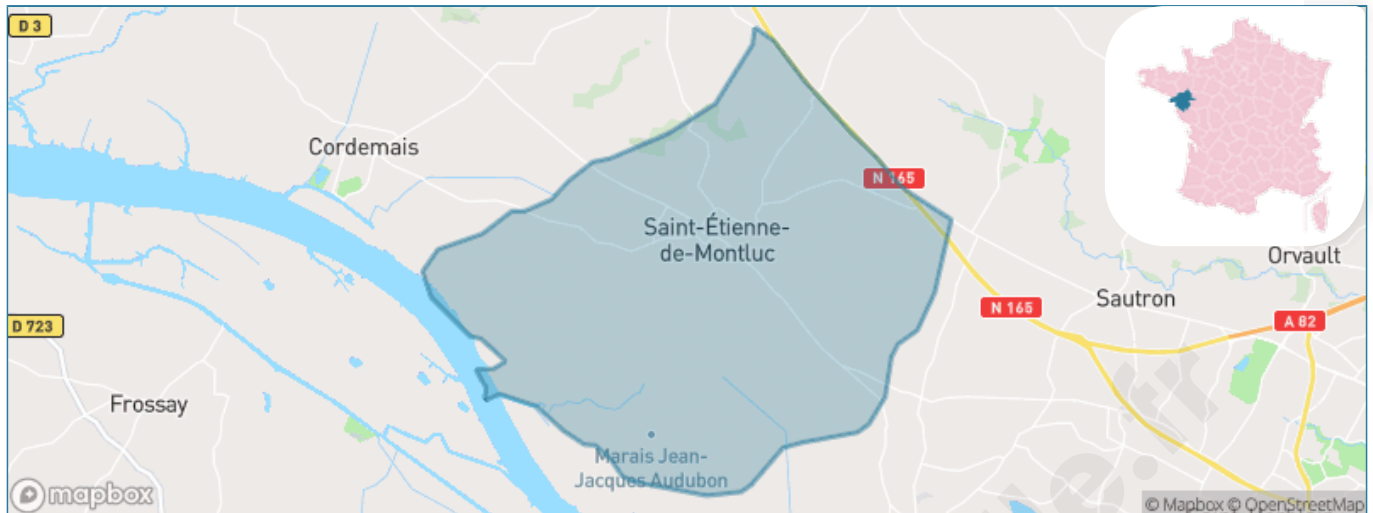
Présenté par

BIEN dans
ma **VILLE** 

Sommaire

Situation géographique	3
Statistiques sur la population	4
Evolution du nombre d'habitants	4
Tranche d'âge	5
0-14 ans	5
15-29 ans	5
30-44 ans	5
45-59 ans	5
60-74 ans	5
75-89 ans	5
90 ans et +	5
Activité professionnelle	5
Agriculteurs	5
Artisans, Commerçants	5
Cadres et sup.	5
Professions intermédiaires	5
Employé	5
Ouvrier	5
Retraité	5
Autres	5
Niveau de diplôme	6
Sans diplôme ou CEP	6
Brevet, BEPC, DNB	6
CAP-BEP ou équivalent	6
BAC ou équivalent	6
BAC+2	6
BAC+3 ou +4	6
BAC+5 ou plus	6
Composition des ménages	6
Couple sans enfant	6
Couple avec enfant(s)	6
Famille monoparentale	6
Colocation / Autre	6
Personnes seules	6
Profil électoraux	7
Premier tour	7
Sécurité	8
Evolution du nombre d'infractions	8
Pour comparer	9
Services à la population	10
Commerce	10
Éducation	10
Villes autour de Saint-Étienne-de-Montluc	11
Avis sur la ville de Saint-Étienne-de-Montluc	12
Moyenne par critère	12
Villes autour de Saint-Étienne-de-Montluc	12
Répartition des avis par note	12
Répartition des avis par note	12

Situation géographique



i Informations clés

- **Région** : Pays de la Loire
- **Département** : Loire-Atlantique
- **Code postal** : 44360
- **Superficie** : 57 km²



Statistiques sur la population



Nombre d'habitants

7 780



Age moyen

40 ans



Pop active

48%



Taux chômage

4.9%



Pop densité

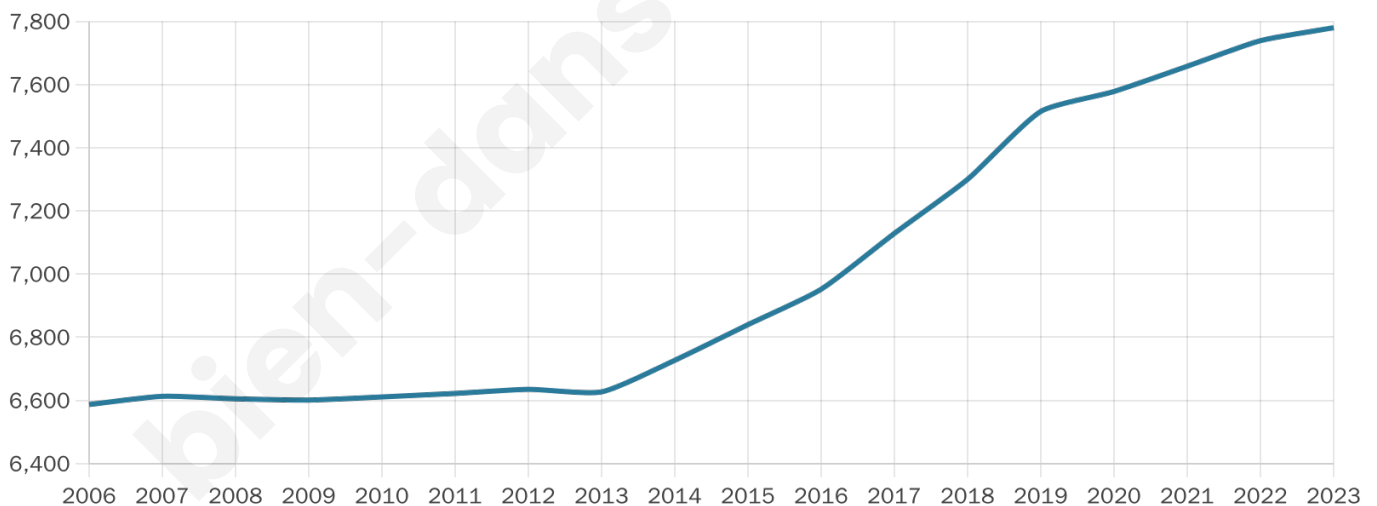
136 h/km²



Revenu moyen

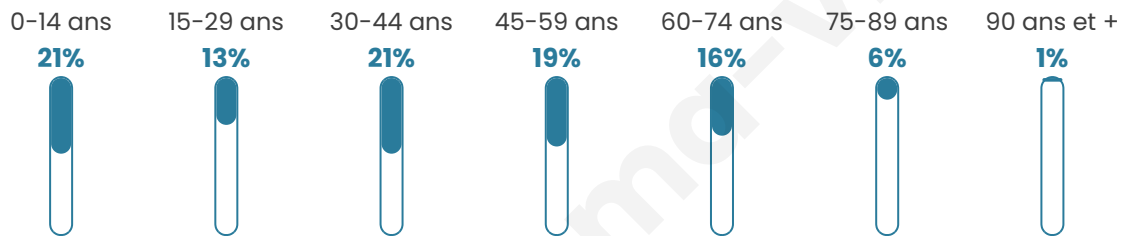
26 740 €/an

Evolution du nombre d'habitants

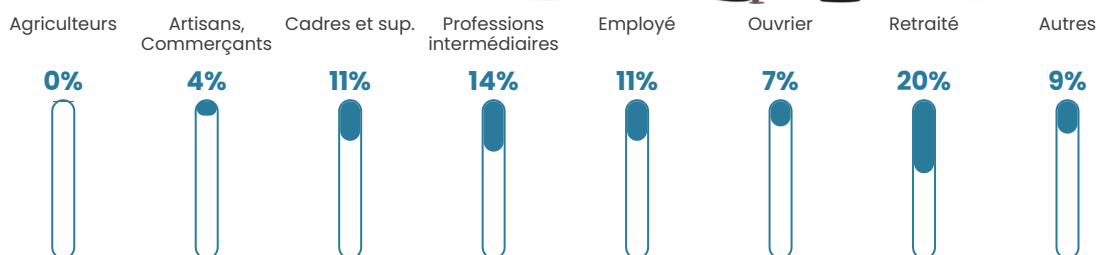


Sources : Institut national de la statistique et des études économiques (insee) selon Les dernières parutions officielles de 2024 portant sur les années 2020, 2021 et 2022.


Tranche d'âge




Activité professionnelle



Niveau de diplôme















Composition des ménages



Profils électoraux

Premier tour

	Emmanuel MACRON	34.57 %
	Jean-Luc MÉLENCHON	20.84 %
	Marine LE PEN	15.82 %
	Yannick JADOT	8.59 %
	Éric ZEMMOUR	5.20 %
	Valérie PÉCRESSE	4.51 %
	Anne HIDALGO	2.79 %
	Jean LASSALLE	2.54 %
	Fabien ROUSSEL	2.16 %
	Nicolas DUPONT-AIGNAN	1.71 %
	Philippe POUTOU	0.72 %
	Nathalie ARTHAUD	0.55 %



5 996 inscrits

Participation : 80.54%

Votes blancs : 1.68%

Votes nuls : 0.43%

Second tour

	Emmanuel MACRON	70,9 %
	Marine LE PEN	29,1 %

5 997 inscrits

Participation : 79.17%

Votes blancs : 7.08%

Votes nuls : 1.64%

Sécurité



Agressions physiques / sexuelles

33



Cambriolages

17



Vols / dégradations

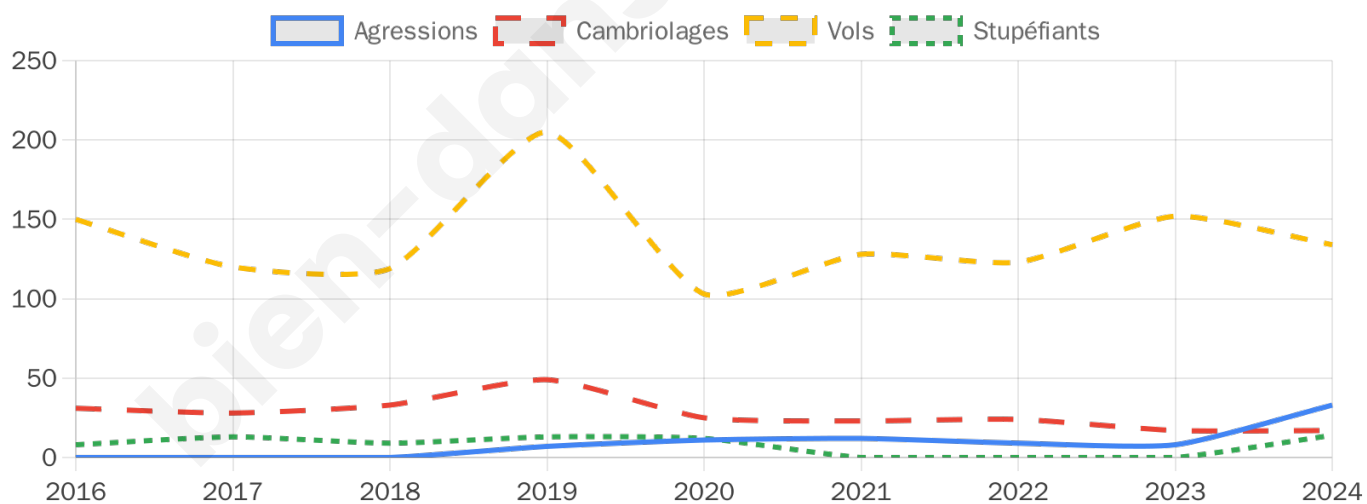
134



Stupéfiants

14

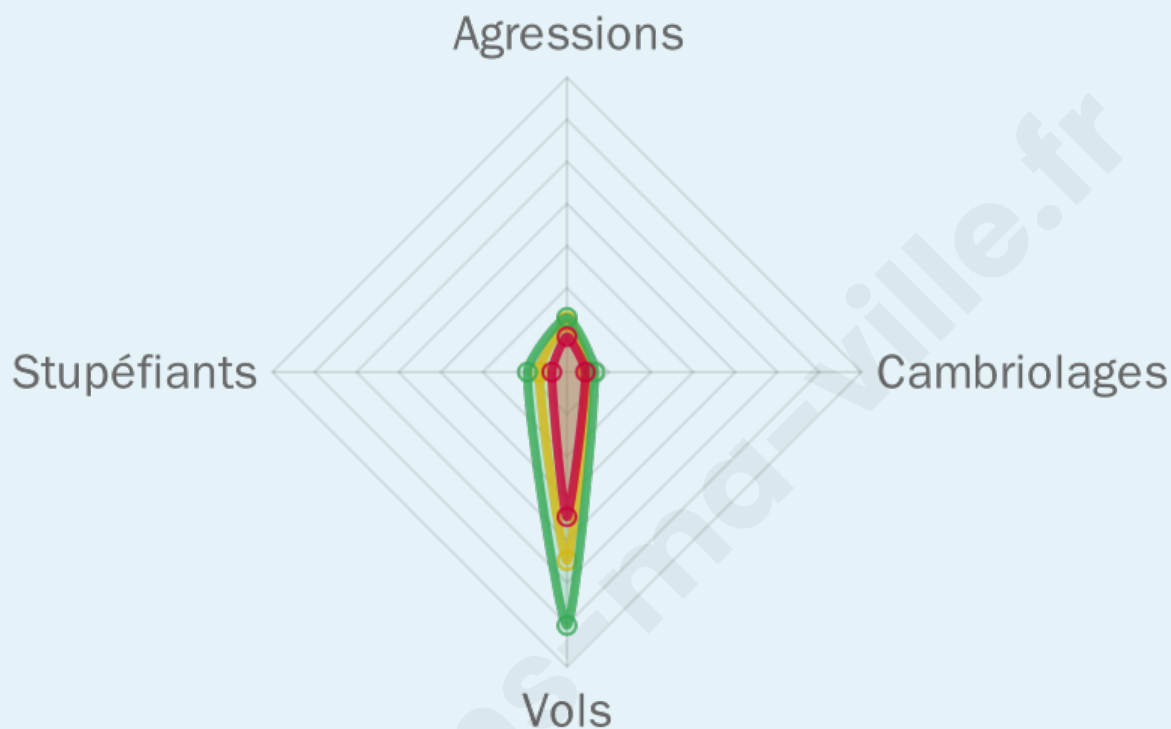
Evolution du nombre d'infractions



Pour comparer

(en proportion du nombre d'habitants)

Ville Département Région



Sources : Bases statistiques communale, départementale et régionale de la délinquance enregistrée par la police et la gendarmerie nationales selon les dernières parutions officielles de 2025 portant sur l'année 2024 ([data.gouv](https://data.gouv.fr)).

Agressions physiques / sexuelles : Violences sexuelles, coups et blessures volontaires intrafamiliaux, coups et blessures volontaires, autres coups, blessures volontaires et vols violents sans arme.

Cambriolages : Cambriolages de logements.

Vols : Vols avec armes, vols d'accessoires sur véhicules, vols dans les véhicules, vols de véhicules, vols sans violence contre des personnes, destructions, dégradations volontaires et escroqueries.

Stupéfiants : Trafic de stupéfiants dont (AFD) et usage de stupéfiants.

Services à la population



Commerce

Hypermarché	2
Supermarché	X <u>Vigneux-de-Bretagne</u> 7km
Superette	2
Boulangerie	3
Boucherie	1
Restaurant	9
Garage	16
Station-service	3
Banque	4
La poste	5
Coiffeur	11
Tabac	X <u>Couëron</u> 7km
Bars / discothèque	2
Bibliothèque	X <u>Le Pellerin</u> 8km
Cinéma	X <u>Saint-Herblain</u> 12km
Vétérinaire	2



Santé

Pharmacie	2
Hôpital	X <u>Saint-Herblain</u> 11km
Laboratoire d'analyses médicales	1
Etablissement pour handicapé	X <u>Couëron</u> 6km
EHPA	1
Médecin	6
Dentiste	5
Chirurgien	X <u>Saint-Herblain</u> 12km
Dermatologue	1
Anesthésiste	X <u>Saint-Herblain</u> 12km
Gastro-entérologue	X <u>Saint-Herblain</u> 14km
Gynécologue	X <u>Saint-Herblain</u> 14km
Cancérologue	X <u>Nantes</u> 20km
Neurologue	X <u>Saint-Herblain</u> 14km
Ophthalmologue	2
ORL	X <u>Sautron</u> 8km
Cardiologue	X <u>Saint-Herblain</u> 12km
Pédiatre	X <u>Indre</u> 11km
Pneumologue	X <u>Saint-Herblain</u> 14km
Psychologue	X <u>Saint-Herblain</u> 13km
Radiologue	X <u>La Montagne</u> 13km
Rhumatologue	X <u>Saint-Herblain</u> 12km
Sage-femme	X <u>Couëron</u> 7km



Éducation

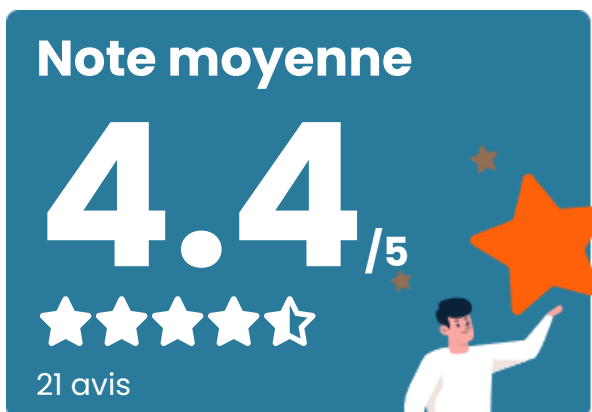
Crèche	6
Ecole maternelle Public	1
Ecole maternelle Privé	X <u>Prinquiau</u> 20km
Ecole primaire Public	2
Ecole primaire Privé	1
Collège Public	X <u>Cordemais</u> 6km
Collège Privé	X <u>Couëron</u> 8km
Lycée Public	X <u>Couëron</u> 7km
Lycée Privé	X <u>Le Pellerin</u> 7km

Sources : Base Sirene des entreprises et de leurs établissements selon les dernières parutions officielles de 2025 portant sur l'année 2024 ([data.gouv](#)). Liste, localisation et tarifs des professionnels de santé selon les dernières parutions officielles de 2025 portant sur l'année 2024 ([opendatasoft](#)) et FINISS Extraction du Fichier des établissements selon les dernières parutions officielles de 2025 portant sur l'année 2024 ([data.gouv](#)). Adresse et géolocalisation des établissements d'enseignement du premier et second degrés selon les dernières parutions officielles de 2025 portant sur l'année 2024 ([data.education.gouv](#))

Villes autour de Saint-Étienne-de-Montluc

Ville	Habitants	Superficie	Pop densité	Pop active	Taux chômage	Revenu moyen	Prix immobilier
Le Temple-de-Bretagne (2 avis)	1 975	1 km ²	1 975 h/km ²	52.2%	3%	24 610 €/an	2 070 €/m ²
Vigneux-de-Bretagne (8 avis)	6 692	54 km ²	124 h/km ²	50.1%	2.3%	28 250 €/an	2 256 €/m ²
Couëron (15 avis)	24 103	44 km ²	548 h/km ²	49.1%	4.1%	24 290 €/an	2 654 €/m ²
Cordemais (5 avis)	4 012	37 km ²	108 h/km ²	49%	2.5%	24 590 €/an	2 125 €/m ²
Le Pellerin	5 319	30 km ²	177 h/km ²	49.4%	4.2%	23 370 €/an	2 312 €/m ²
Sautron (9 avis)	8 555	17 km ²	503 h/km ²	43.4%	2.6%	29 660 €/an	3 140 €/m ²
Saint-Jean-de-Boiseau (1 avis)	6 067	11 km ²	552 h/km ²	49.4%	4.7%	24 230 €/an	2 541 €/m ²
Cheix-en-Retz (4 avis)	1 182	8 km ²	148 h/km ²	53.6%	3%	24 590 €/an	2 510 €/m ²
Vue (2 avis)	1 753	19 km ²	92 h/km ²	52.8%	3.9%	23 690 €/an	2 078 €/m ²
Rouans (2 avis)	3 301	37 km ²	89 h/km ²	49.6%	2.3%	23 910 €/an	2 089 €/m ²
Frossay (2 avis)	3 307	57 km ²	58 h/km ²	46.2%	4.1%	22 520 €/an	1 844 €/m ²
Bouée	1 097	21 km ²	52 h/km ²	50.2%	2.2%	23 840 €/an	2 025 €/m ²
Saint-Herblain (22 avis)	50 973	30 km ²	1 699 h/km ²	47.4%	5.5%	23 000 €/an	2 510 €/m ²
La Montagne (1 avis)	6 505	3 km ²	2 168 h/km ²	48.5%	4.5%	24 140 €/an	2 682 €/m ²
Brains (1 avis)	2 709	15 km ²	181 h/km ²	54.6%	2.7%	26 040 €/an	2 255 €/m ²

Avis sur la ville de Saint-Étienne-de-Montluc



Moyenne par critère



Villes autour de Saint-Étienne-de-Montluc

Ville	Note globale	Sécurité	Éducation	Sport Loisir	Environnement	Vie pratique
Le Temple-de-Bretagne (2 avis)	3.4	4.5	3.5	3.5	3.0	2.5
Vigneux-de-Bretagne (8 avis)	4.2	4.3	4.0	4.1	4.8	3.9
Couëron (15 avis)	2.8	2.6	3.1	3.0	2.9	2.5
Cordemais (5 avis)	3.3	3.4	2.6	4.4	3.0	3.0
Le Pellerin	-	-	-	-	-	-
Sautron (9 avis)	3.7	3.4	3.4	4.1	4.1	3.6
Saint-Jean-de-Boiseau (1 avis)	3.0	2.0	3.0	4.0	4.0	2.0
Cheix-en-Retz (4 avis)	3.3	3.8	3.8	3.0	3.3	2.8
Vue (2 avis)	3.7	4.0	3.5	3.5	4.5	3.0
Rouans (2 avis)	2.7	3.0	2.5	3.0	3.5	1.5
Frossay (2 avis)	3.9	3.5	4.0	3.5	4.5	4.0
Bouée	-	-	-	-	-	-
Saint-Herblain (22 avis)	2.9	2.2	3.2	3.2	2.5	3.2
La Montagne (1 avis)	3.8	4.0	4.0	3.0	4.0	4.0
Brains (1 avis)	1.2	1.0	2.0	2.0	0.0	1.0



Vous aimez votre ville ? Notez-la !

Et faites-nous part de vos remarques constructives



Avec

BIEN dans
ma **VILLE** 