



Version web

Ville de Saint-Étienne-de-Maurs

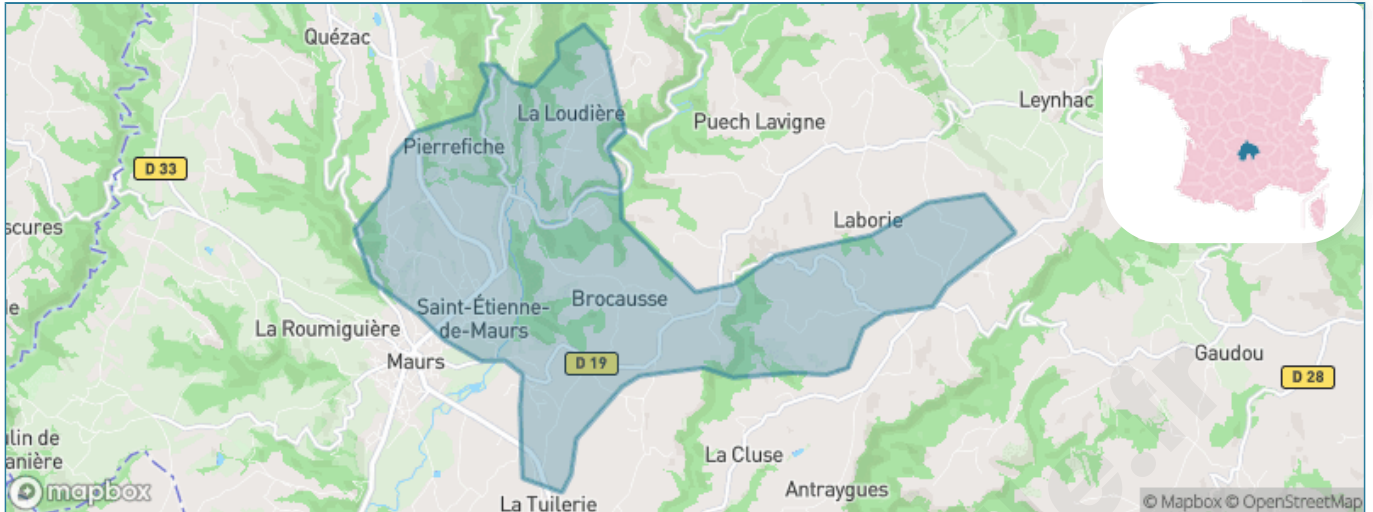
Présenté par

BIEN dans ma **VILLE** 

Sommaire

Situation géographique	3
Statistiques sur la population	4
Evolution du nombre d'habitants	4
Tranche d'âge	5
0-14 ans	5
15-29 ans	5
30-44 ans	5
45-59 ans	5
60-74 ans	5
75-89 ans	5
90 ans et +	5
Activité professionnelle	5
Agriculteurs	5
Artisans, Commerçants	5
Cadres et sup.	5
Professions intermédiaires	5
Employé	5
Ouvrier	5
Retraité	5
Autres	5
Niveau de diplôme	6
Sans diplôme ou CEP	6
Brevet, BEPC, DNB	6
CAP-BEP ou équivalent	6
BAC ou équivalent	6
BAC+2	6
BAC+3 ou +4	6
BAC+5 ou plus	6
Composition des ménages	6
Couple sans enfant	6
Couple avec enfant(s)	6
Famille monoparentale	6
Colocation / Autre	6
Personnes seules	6
Profils électoraux	7
Premier tour	7
Sécurité	8
Evolution du nombre d'infractions	8
Pour comparer	9
Services à la population	10
Commerce	10
Éducation	10
Villes autour de Saint-Étienne-de-Maurs	11

Situation géographique



i Informations clés

- **Région** : Auvergne-Rhône-Alpes
- **Département** : Cantal
- **Code postal** : 15600
- **Superficie** : 17 km²



La Région
Auvergne-Rhône-Alpes

cantal
LE DÉPARTEMENT

Statistiques sur la population



Nombre d'habitants

763



Age moyen

49 ans



Pop active

42.3%



Taux chômage

3.8%



Pop densité

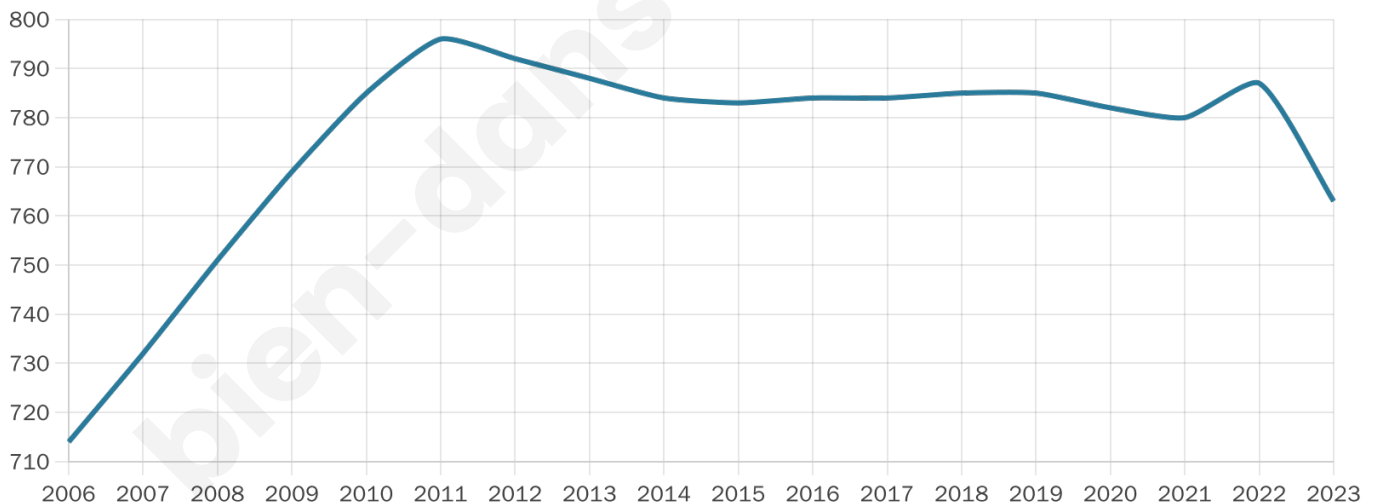
45 h/km²



Revenu moyen

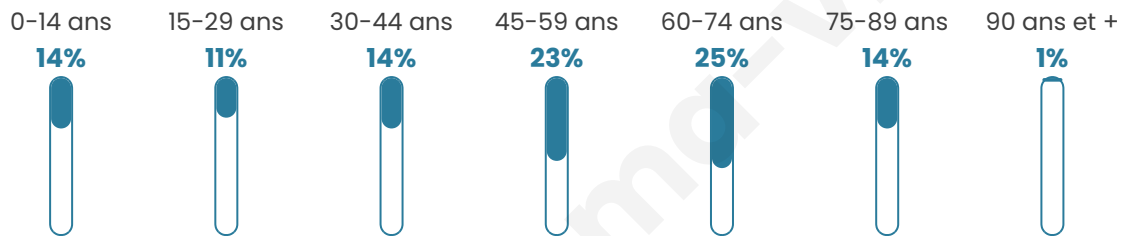
23 130 €/an

Evolution du nombre d'habitants

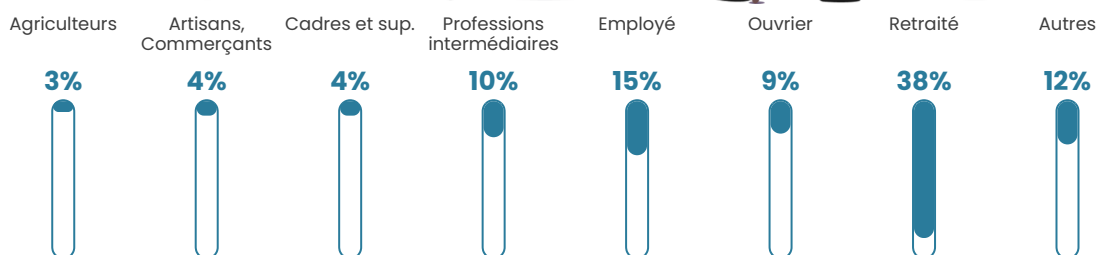


Sources : Institut national de la statistique et des études économiques (insee) selon Les dernières parutions officielles de 2024 portant sur les années 2020, 2021 et 2022.

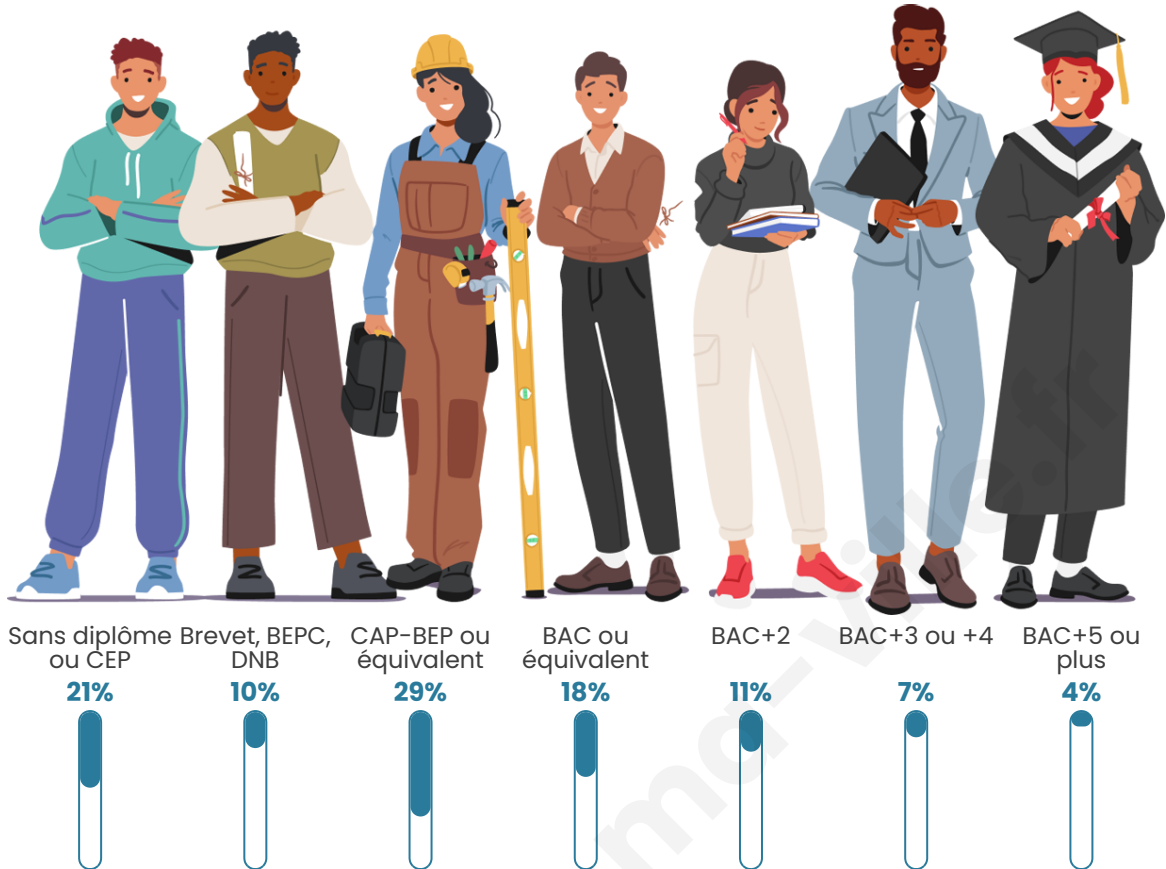
Tranche d'âge




Activité professionnelle



Niveau de diplôme











Composition des ménages



Profils électoraux

Premier tour

	Emmanuel MACRON	31.70 %
	Marine LE PEN	22.29 %
	Jean-Luc MÉLENCHON	11.86 %
	Jean LASSALLE	8.59 %
	Valérie PÉCRESSÉ	8.38 %
	Éric ZEMMOUR	4.91 %
	Yannick JADOT	4.29 %
	Fabien ROUSSEL	2.66 %
	Anne HIDALGO	2.25 %
	Nicolas DUPONT- AIGNAN	2.25 %
	Nathalie ARTHAUD	0.41 %
	Philippe POUTOU	0.41 %



623 inscrits

Participation : 81.38%

Votes blancs : 2.37%

Votes nuls : 1.18%

Second tour

	Emmanuel MACRON	61,38 %
	Marine LE PEN	38,62 %

623 inscrits

Participation : 81.38%

Votes blancs : 8.88%

Votes nuls : 5.33%

Sécurité



Agressions physiques / sexuelles

0



Cambriolages

0



Vols / dégradations

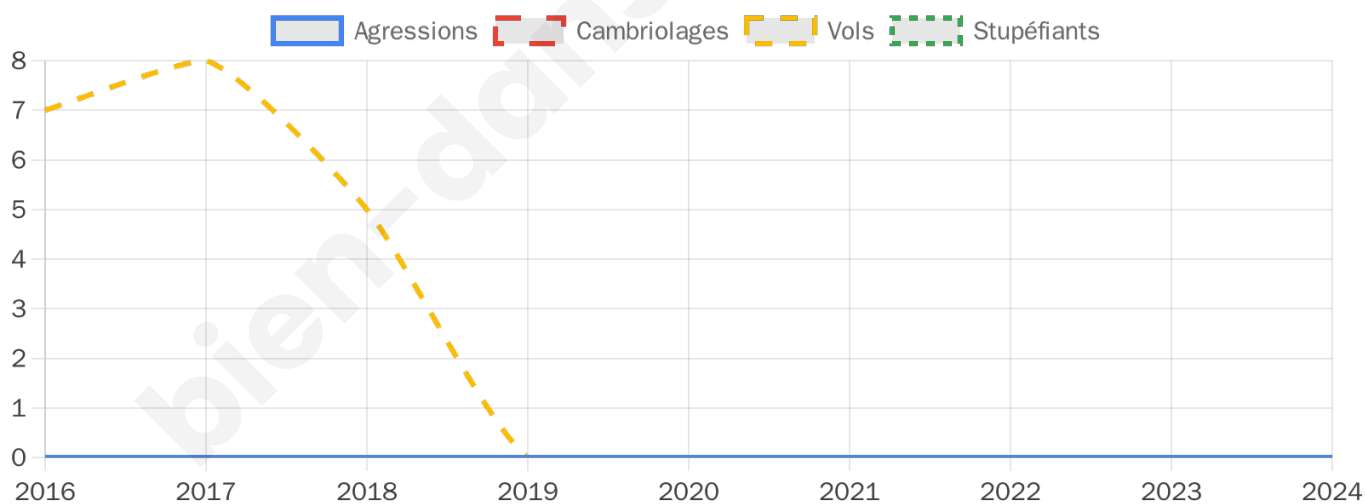
0



Stupéfiants

0

Evolution du nombre d'infractions



Pour comparer

(en proportion du nombre d'habitants)

■ Ville ■ Département ■ Région



Sources : Bases statistiques communale, départementale et régionale de la délinquance enregistrée par la police et la gendarmerie nationales selon les dernières parutions officielles de 2025 portant sur l'année 2024 ([data.gouv](https://data.gouv.fr)).

Agressions physiques / sexuelles : Violences sexuelles, coups et blessures volontaires intrafamiliaux, coups et blessures volontaires, autres coups, blessures volontaires et vols violents sans arme.

Cambriolages : Cambriolages de logements.

Vols : Vols avec armes, vols d'accessoires sur véhicules, vols dans les véhicules, vols de véhicules, vols sans violence contre des personnes, destructions, dégradations volontaires et escroqueries.

Stupéfiants : Trafic de stupéfiants dont (AFD) et usage de stupéfiants.

Services à la population



Commerce

Hypermarché	X Capdenac 16km
Supermarché	1
Superette	X Mauris 1km
Boulangerie	X Mauris 1km
Boucherie	X Mauris 1km
Restaurant	X Mauris 1km
Garage	X Mauris 1km
Station-service	1
Banque	X Mauris 1km
La poste	X Lunan 14km
Coiffeur	X Mauris 1km
Tabac	X Bagnac-sur-Célé 5km
Bars / discothèque	X Mauris 1km
Bibliothèque	X Decazeville 16km
Cinéma	X Decazeville 17km
Vétérinaire	X Mauris 1km



Santé

Pharmacie	X Mauris 1km
Hôpital	X Decazeville 15km
Laboratoire d'analyses médicales	X Figeac 16km
Etablissement pour handicapé	X Boisset 10km
EHPA	X Mauris 1km
Médecin	X Mauris 1km
Dentiste	X Mauris 1km
Chirurgien	X Decazeville 16km
Dermatologue	X Aurillac 32km
Anesthésiste	X Aurillac 29km
Gastro-entérologue	X Saint-Félix 13km
Gynécologue	X Decazeville 16km
Cancérologue	X Aurillac 29km
Neurologue	X Rodez 49km
Ophtalmologue	X Aurillac 29km
ORL	X Figeac 16km
Cardiologue	X Decazeville 16km
Pédiatre	X Mauris 1km
Pneumologue	X Saint-Mamet-la-Salvetat 19km
Psychologue	X Saint-Vincent-du-Pendit 28km
Radiologue	X Conques-en-Rouergue 20km
Rhumatologue	X Aurillac 29km
Sage-femme	X Mauris 1km



Éducation

Crèche	X Bagnac-sur-Célé 5km
Ecole maternelle Public	X Bagnac-sur-Célé 5km
Ecole maternelle Privé	X Molières 24km
Ecole primaire Public	1
Ecole primaire Privé	X Decazeville 16km
Collège Public	X Mauris 1km
Collège Privé	X Decazeville 16km
Lycée Public	X Decazeville 15km
Lycée Privé	X Figeac 16km

Sources : Base Sirene des entreprises et de leurs établissements selon les dernières parutions officielles de 2025 portant sur l'année 2024 ([data.gouv](#)). Liste, localisation et tarifs des professionnels de santé selon les dernières parutions officielles de 2025 portant sur l'année 2024 ([opendatasoft](#)) et FINISS Extraction du Fichier des établissements selon les dernières parutions officielles de 2025 portant sur l'année 2024 ([data.gouv](#)). Adresse et géolocalisation des établissements d'enseignement du premier et second degrés selon les dernières parutions officielles de 2025 portant sur l'année 2024 ([data.education.gouv](#))

Villes autour de Saint-Étienne-de-Maurs

Ville	Habitants	Superficie	Pop densité	Pop active	Taux chômage	Revenu moyen	Prix immobilier
Maurs (1 avis)	2 174	30 km ²	72 h/km ²	37%	2.8%	20 720 €/an	1 111 €/m ²
Saint-Constant-Fournoulès	579	29 km ²	20 h/km ²	41.5%	3.1%	21 560 €/an	620 €/m ²
Quézac	344	16 km ²	22 h/km ²	48.5%	6.1%	20 390 €/an	967 €/m ²
Le Trioulou	95	5 km ²	19 h/km ²	56.8%	3.2%	NC	686 €/m ²
Bagnac-sur-Célé	1 467	22 km ²	67 h/km ²	44%	4.4%	20 510 €/an	1 208 €/m ²
Saint-Santin-de-Maurs (1 avis)	366	14 km ²	26 h/km ²	43.7%	4.4%	21 950 €/an	531 €/m ²
Saint-Santin	514	22 km ²	23 h/km ²	49%	3.3%	21 120 €/an	393 €/m ²
Linac	233	12 km ²	19 h/km ²	42.9%	4.7%	22 690 €/an	1 308 €/m ²
Prendeignes	236	15 km ²	16 h/km ²	39.4%	7.2%	18 420 €/an	833 €/m ²
Montmurat	134	5 km ²	27 h/km ²	42.5%	1.5%	18 280 €/an	NC
Saint-Julien-de-Toursac	103	9 km ²	11 h/km ²	41.7%	2.9%	22 370 €/an	1 438 €/m ²
Saint-Cirgues	324	32 km ²	10 h/km ²	42.9%	3.7%	19 610 €/an	1 319 €/m ²
Leynhac	297	27 km ²	11 h/km ²	46.1%	3.4%	18 520 €/an	806 €/m ²
Saint-Hilaire	65	7 km ²	9 h/km ²	46.2%	3.1%	NC	NC
Laurettes	239	23 km ²	10 h/km ²	45.2%	3.3%	17 950 €/an	829 €/m ²

bien-dans-ma-ville.fr



Vous aimez votre ville ? Notez-la !

Et faites-nous part de vos remarques constructives



Avec

BIEN dans
ma **VILLE** 