



Version web

Ville de Saint-Étienne-de- l'Olm

Présenté par

BIEN dans
ma **VILLE** 

Sommaire

Situation géographique	3
Statistiques sur la population	4
Evolution du nombre d'habitants	4
Tranche d'âge	5
0-14 ans	5
15-29 ans	5
30-44 ans	5
45-59 ans	5
60-74 ans	5
75-89 ans	5
90 ans et +	5
Activité professionnelle	5
Agriculteurs	5
Artisans, Commerçants	5
Cadres et sup.	5
Professions intermédiaires	5
Employé	5
Ouvrier	5
Retraité	5
Autres	5
Niveau de diplôme	6
Sans diplôme ou CEP	6
Brevet, BEPC, DNB	6
CAP-BEP ou équivalent	6
BAC ou équivalent	6
BAC+2	6
BAC+3 ou +4	6
BAC+5 ou plus	6
Composition des ménages	6
Couple sans enfant	6
Couple avec enfant(s)	6
Famille monoparentale	6
Colocation / Autre	6
Personnes seules	6
Profils électoraux	7
Premier tour	7
Sécurité	8
Evolution du nombre d'infractions	8
Pour comparer	9
Services à la population	10
Commerce	10
Éducation	10
Villes autour de Saint-Étienne-de-l'Olm	11

Situation géographique



i Informations clés

- **Région** : Occitanie
- **Département** : Gard
- **Code postal** : 30360
- **Superficie** : 4 km²



Statistiques sur la population



Nombre d'habitants

379



Age moyen

41 ans



Pop active

54.1%



Taux chômage

12.6%



Pop densité

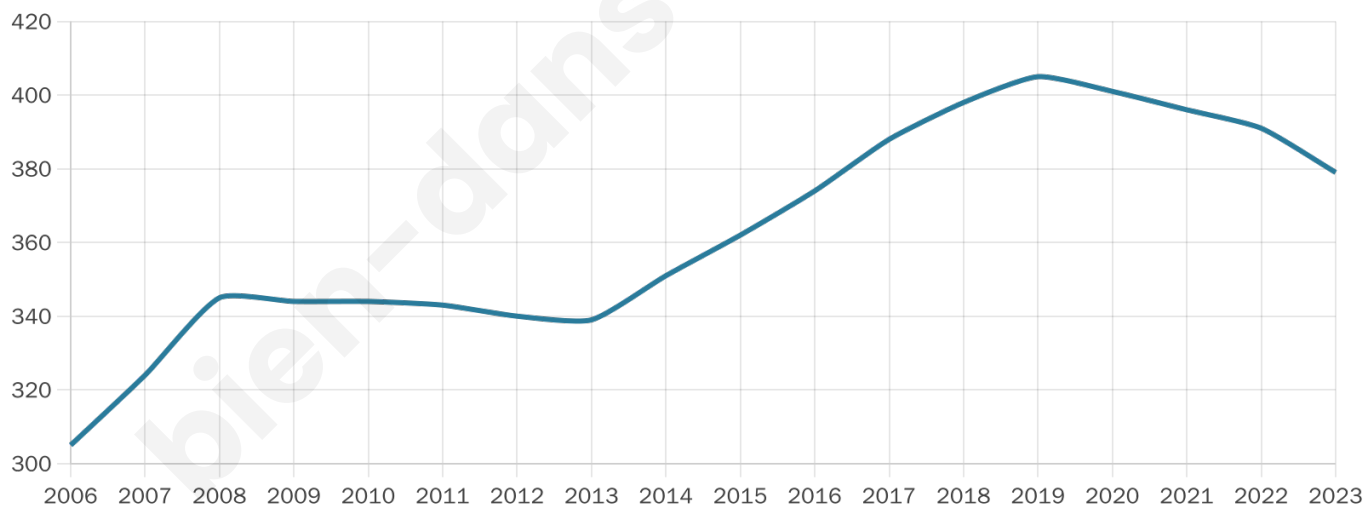
95 h/km²



Revenu moyen

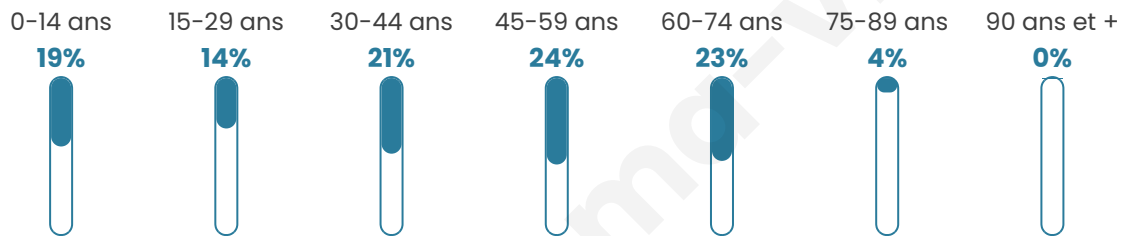
21 730 €/an

Evolution du nombre d'habitants

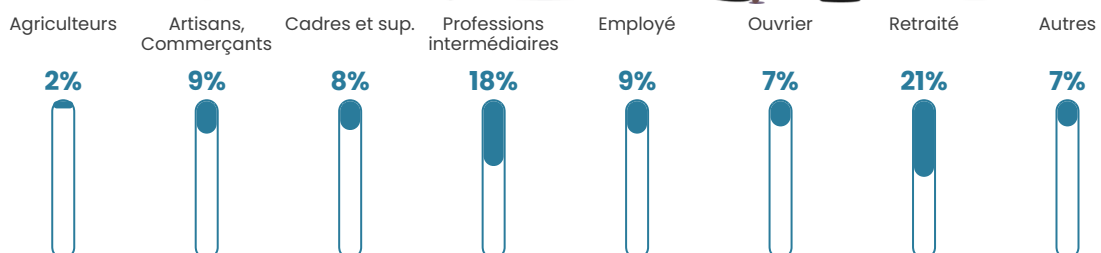


Sources : Institut national de la statistique et des études économiques (insee) selon Les dernières parutions officielles de 2024 portant sur les années 2020, 2021 et 2022.


Tranche d'âge




Activité professionnelle



Niveau de diplôme















Composition des ménages



Profils électoraux

Premier tour

	Marine LE PEN	27.71 %
	Jean-Luc MÉLENCHON	23.29 %
	Emmanuel MACRON	16.06 %
	Éric ZEMMOUR	10.84 %
	Yannick JADOT	9.64 %
	Jean LASSALLE	4.42 %
	Nicolas DUPONT-AIGNAN	2.81 %
	Fabien ROUSSEL	2.41 %
	Valérie PÉCRESE	2.01 %
	Nathalie ARTHAUD	0.40 %
	Anne HIDALGO	0.40 %
	Philippe POUTOU	0.00 %



313 inscrits

Participation : 80.51%

Votes blancs : 1.19%

Votes nuls : 0.00%

Second tour

	Emmanuel MACRON	43,13 %
	Marine LE PEN	56,87 %

313 inscrits

Participation : 75.72%

Votes blancs : 9.28%

Votes nuls : 1.69%

Sécurité



Agressions physiques / sexuelles

0



Cambriolages

0



Vols / dégradations

0



Stupéfiants

0

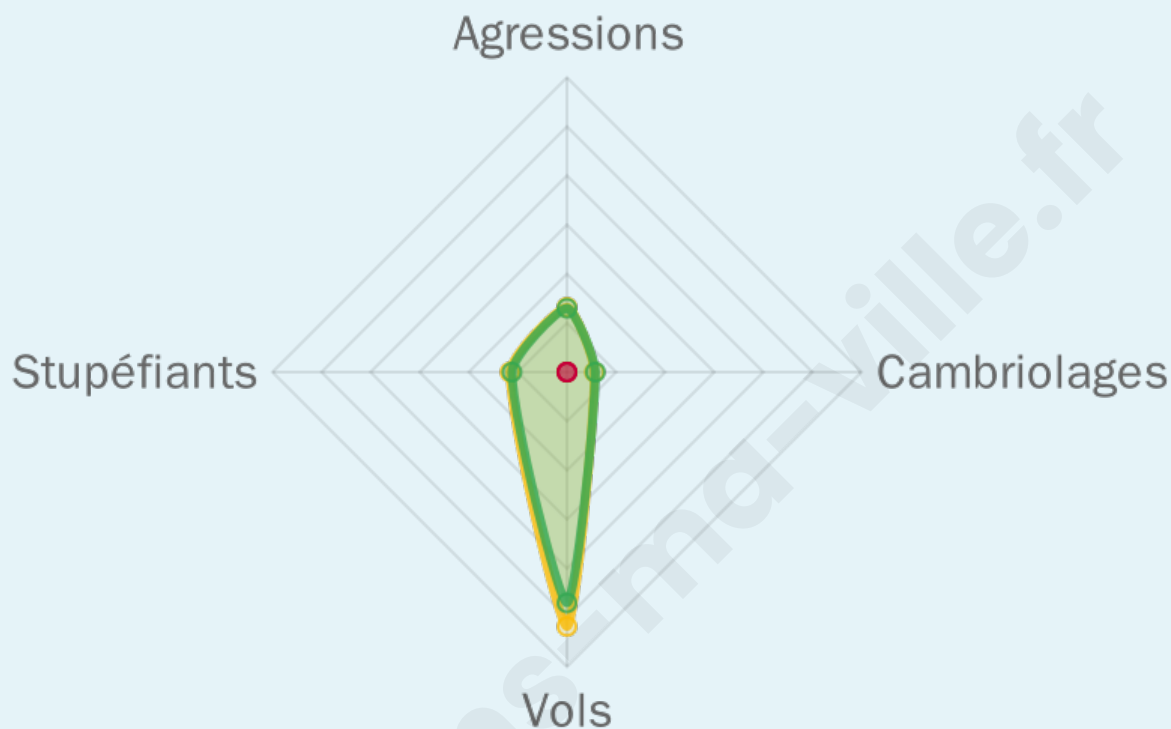
Evolution du nombre d'infractions



Pour comparer

(en proportion du nombre d'habitants)

■ Ville ■ Département ■ Région



Sources : Bases statistiques communale, départementale et régionale de la délinquance enregistrée par la police et la gendarmerie nationales selon les dernières parutions officielles de 2025 portant sur l'année 2024 ([data.gouv](https://data.gouv.fr)).

Agressions physiques / sexuelles : Violences sexuelles, coups et blessures volontaires intrafamiliaux, coups et blessures volontaires, autres coups, blessures volontaires et vols violents sans arme.

Cambriolages : Cambriolages de logements.

Vols : Vols avec armes, vols d'accessoires sur véhicules, vols dans les véhicules, vols de véhicules, vols sans violence contre des personnes, destructions, dégradations volontaires et escroqueries.

Stupéfiants : Trafic de stupéfiants dont (AFD) et usage de stupéfiants.

Services à la population



Commerce

Hypermarché	X Alès 9km
Supermarché	X Vézénobres 3km
Superette	X Vézénobres 4km
Boulangerie	X Deaux 3km
Boucherie	X Saint-Maurice-de-Cazevieille 5km
Restaurant	X Vézénobres 4km
Garage	2
Station-service	X Vézénobres 3km
Banque	X Alès 9km
La poste	X Vézénobres 3km
Coiffeur	X Saint-Jean-de-Ceyrargues 3km
Tabac	X Vézénobres 3km
Bars / discothèque	X Vézénobres 4km
Bibliothèque	X Mons 6km
Cinéma	X Alès 11km
Vétérinaire	X Saint-Christol-lez-Alès 7km



Santé

Pharmacie	X Vézénobres 4km
Hôpital	X Alès 10km
Laboratoire d'analyses médicales	X Saint-Christol-lez-Alès 9km
Etablissement pour handicapé	X Saint-Christol-lez-Alès 9km
EHPA	X Euzet 4km
Médecin	X Vézénobres 4km
Dentiste	X Méjannes-lès-Alès 5km
Chirurgien	X Saint-Hilaire-de-Brethmas 8km
Dermatologue	X Alès 11km
Anesthésiste	X Alès 10km
Gastro-entérologue	X Alès 10km
Gynécologue	X Alès 9km
Cancérologue	X Alès 12km
Neurologue	X Nîmes 28km
Ophthalmologue	X Alès 10km
ORL	X Saint-Privat-des-Vieux 9km
Cardiologue	X Alès 9km
Pédiatre	X Brignon 8km
Pneumologue	X Alès 10km
Psychologue	X Alès 10km
Radiologue	X Alès 9km
Rhumatologue	X Alès 9km
Sage-femme	X Vézénobres 3km



Éducation

Crèche	X Ners 4km
Ecole maternelle Public	X Saint-Hippolyte-de-Caton 2km
Ecole maternelle Privé	X Langlade 29km
Ecole primaire Public	1
Ecole primaire Privé	X Monteils 3km
Collège Public	X Brignon 10km
Collège Privé	X Vézénobres 6km
Lycée Public	X Saint-Christol-lez-Alès 9km
Lycée Privé	X Vézénobres 6km

Sources : Base Sirene des entreprises et de leurs établissements selon les dernières parutions officielles de 2025 portant sur l'année 2024 ([data.gouv](#)). Liste, localisation et tarifs des professionnels de santé selon les dernières parutions officielles de 2025 portant sur l'année 2024 ([opendatasoft](#)) et FINISS Extraction du Fichier des établissements selon les dernières parutions officielles de 2025 portant sur l'année 2024 ([data.gouv](#)). Adresse et géolocalisation des établissements d'enseignement du premier et second degrés selon les dernières parutions officielles de 2025 portant sur l'année 2024 ([data.education.gouv](#))

Villes autour de Saint-Étienne-de-l'Olm

Ville	Habitants	Superficie	Pop densité	Pop active	Taux chômage	Revenu moyen	Prix immobilier
Martignargues	439	4 km ²	110 h/km ²	46.2%	5.2%	22 730 €/an	1 733 €/m ²
Vézénobres (1 avis)	1 865	17 km ²	110 h/km ²	44.6%	6.1%	23 250 €/an	2 188 €/m ²
Saint-Hippolyte-de-Caton	284	6 km ²	47 h/km ²	45.1%	4.9%	20 850 €/an	1 801 €/m ²
Deaux (1 avis)	638	6 km ²	106 h/km ²	45.8%	3.3%	23 520 €/an	2 195 €/m ²
Euzet	510	6 km ²	85 h/km ²	39.6%	5.3%	21 150 €/an	2 071 €/m ²
Saint-Jean-de-Ceyrargues	168	6 km ²	28 h/km ²	49.4%	6%	22 190 €/an	2 229 €/m ²
Monteils	692	7 km ²	99 h/km ²	42.2%	5.3%	24 210 €/an	2 230 €/m ²
Saint-Maurice-de-Cazevieille (1 avis)	753	13 km ²	58 h/km ²	50.9%	4.5%	21 110 €/an	2 591 €/m ²
Ners	830	5 km ²	166 h/km ²	44.5%	6.1%	23 030 €/an	1 697 €/m ²
Saint-Hilaire-de-Brethmas (2 avis)	4 670	13 km ²	359 h/km ²	41.9%	5.3%	22 250 €/an	2 083 €/m ²
Saint-Césaire-de-Gauzignan	391	6 km ²	65 h/km ²	47.6%	3.6%	21 190 €/an	2 122 €/m ²
Méjannes-lès-Alès (1 avis)	1 243	6 km ²	207 h/km ²	44.7%	5.1%	23 290 €/an	1 753 €/m ²
Cassagnoles (1 avis)	457	5 km ²	91 h/km ²	43.5%	5%	24 700 €/an	1 863 €/m ²
Mons (2 avis)	1 813	15 km ²	121 h/km ²	42.1%	3.9%	23 860 €/an	1 919 €/m ²
Saint-Just-et-Vacquières	325	23 km ²	14 h/km ²	35.4%	2.8%	21 730 €/an	2 127 €/m ²

bien-dans-ma-ville.fr



Vous aimez votre ville ? Notez-la !

Et faites-nous part de vos remarques constructives



Avec

BIEN dans
ma **VILLE** 