



Version web

# Ville de Saint-Étienne-de-Fougères

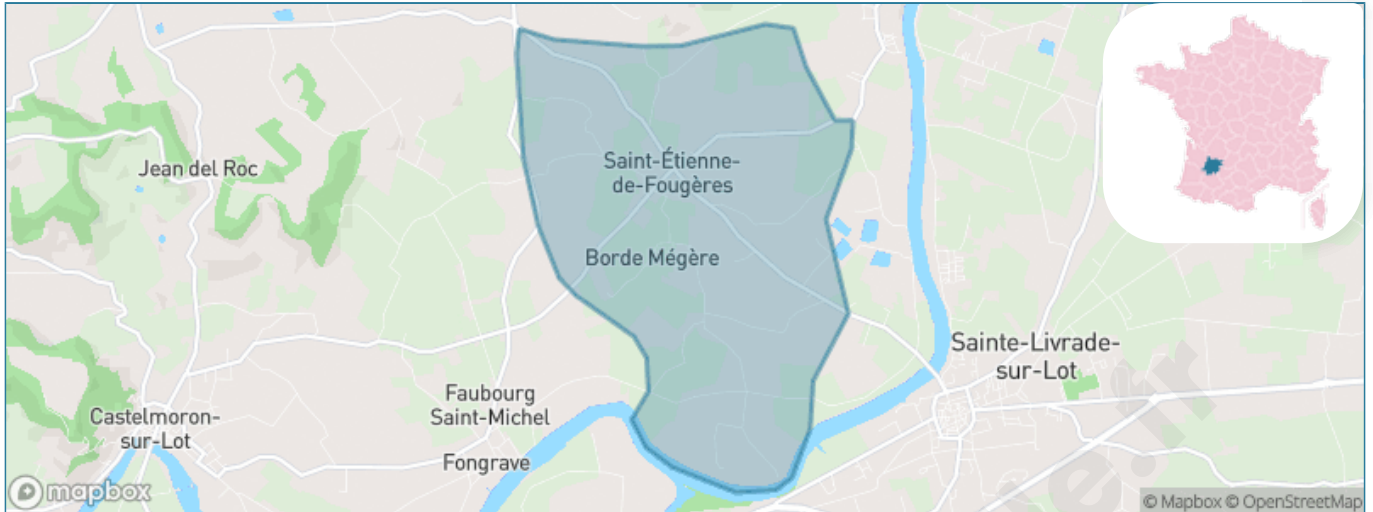
Présenté par

**BIEN** dans ma **VILLE** 

# Sommaire

|  |    |
|--|----|
| Situation géographique .....                     | 3  |
| Statistiques sur la population .....             | 4  |
| Evolution du nombre d'habitants .....            | 4  |
| Tranche d'âge .....                              | 5  |
| 0-14 ans .....                                   | 5  |
| 15-29 ans .....                                  | 5  |
| 30-44 ans .....                                  | 5  |
| 45-59 ans .....                                  | 5  |
| 60-74 ans .....                                  | 5  |
| 75-89 ans .....                                  | 5  |
| 90 ans et + .....                                | 5  |
| Activité professionnelle .....                   | 5  |
| Agriculteurs .....                               | 5  |
| Artisans, Commerçants .....                      | 5  |
| Cadres et sup. ....                              | 5  |
| Professions intermédiaires .....                 | 5  |
| Employé .....                                    | 5  |
| Ouvrier .....                                    | 5  |
| Retraité .....                                   | 5  |
| Autres .....                                     | 5  |
| Niveau de diplôme .....                          | 6  |
| Sans diplôme ou CEP .....                        | 6  |
| Brevet, BEPC, DNB .....                          | 6  |
| CAP-BEP ou équivalent .....                      | 6  |
| BAC ou équivalent .....                          | 6  |
| BAC+2 .....                                      | 6  |
| BAC+3 ou +4 .....                                | 6  |
| BAC+5 ou plus .....                              | 6  |
| Composition des ménages .....                    | 6  |
| Couple sans enfant .....                         | 6  |
| Couple avec enfant(s) .....                      | 6  |
| Famille monoparentale .....                      | 6  |
| Colocation / Autre .....                         | 6  |
| Personnes seules .....                           | 6  |
| Profils électoraux .....                         | 7  |
| Premier tour .....                               | 7  |
| Sécurité .....                                   | 8  |
| Evolution du nombre d'infractions .....          | 8  |
| Pour comparer .....                              | 9  |
| Services à la population .....                   | 10 |
| Commerce .....                                   | 10 |
| Éducation .....                                  | 10 |
| Villes autour de Saint-Étienne-de-Fougères ..... | 12 |

# Situation géographique



## i Informations clés

- **Région** : Nouvelle-Aquitaine
- **Département** : Lot-et-Garonne
- **Code postal** : 47380
- **Superficie** : 9 km<sup>2</sup>



**LOT-ET-GARONNE**   
Le Département

# Statistiques sur la population



Nombre d'habitants

**855**



Age moyen

**43 ans**



Pop active

**45%**



Taux chômage

**6.9%**



Pop densité

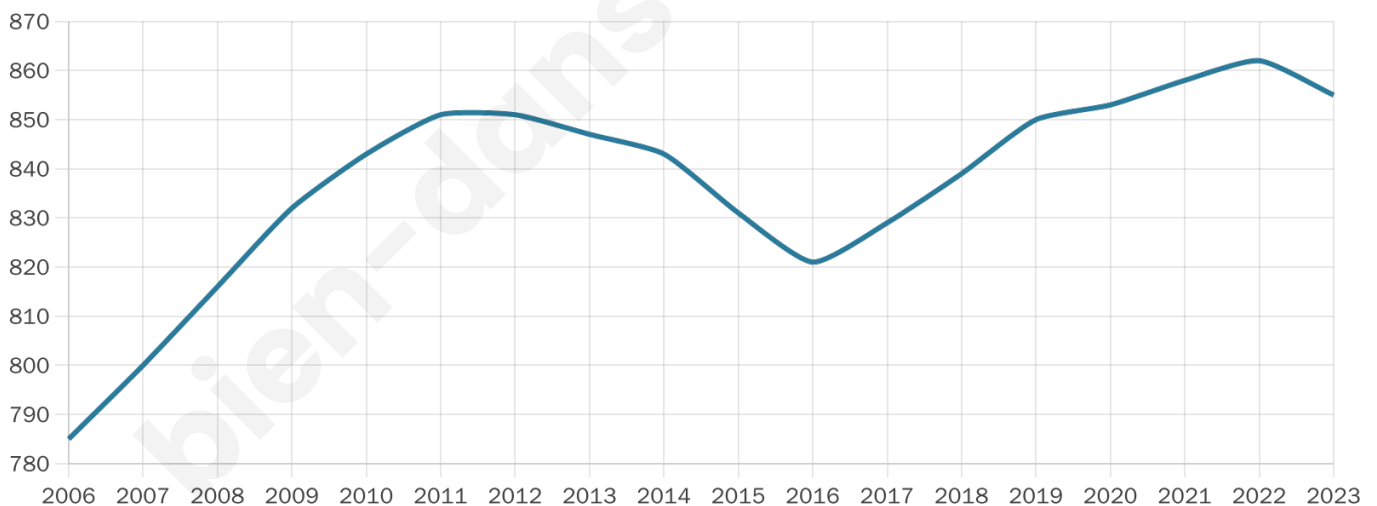
**95 h/km<sup>2</sup>**



Revenu moyen

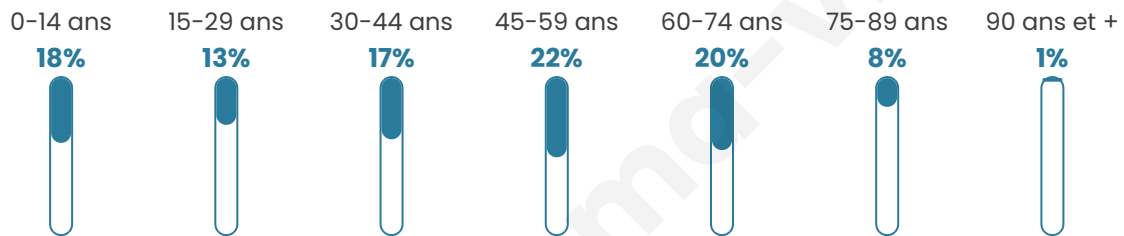
**20 420 €/an**

## Evolution du nombre d'habitants

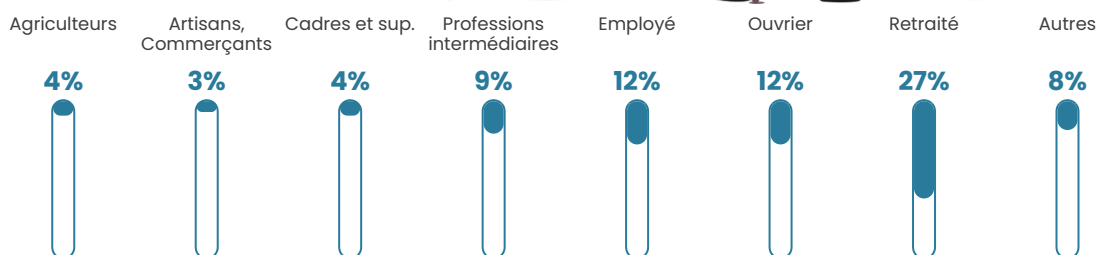


Sources : Institut national de la statistique et des études économiques (insee) selon Les dernières parutions officielles de 2024 portant sur les années 2020, 2021 et 2022.


## Tranche d'âge




## Activité professionnelle



## Niveau de diplôme











## Composition des ménages



# Profils électoraux

## Premier tour

|   |                       |         |
|---|-----------------------|---------|
|    | Marine LE PEN         | 33.57 % |
|    | Jean-Luc MÉLENCHON    | 22.32 % |
|    | Emmanuel MACRON       | 17.68 % |
|    | Éric ZEMMOUR          | 9.82 %  |
|    | Jean LASSALLE         | 5.71 %  |
|   | Nicolas DUPONT-AIGNAN | 3.75 %  |
|  | Valérie PÉCRESSE      | 2.32 %  |
|  | Yannick JADOT         | 2.14 %  |
|  | Fabien ROUSSEL        | 1.25 %  |
|  | Philippe POUTOU       | 0.89 %  |
|  | Anne HIDALGO          | 0.36 %  |
|  | Nathalie ARTHAUD      | 0.18 %  |



### 738 inscrits

Participation : 78.18%

Votes blancs : 1.04%

Votes nuls : 1.91%

## Second tour

|   |                 |         |
|---|-----------------|---------|
|  | Emmanuel MACRON | 41,35 % |
|  | Marine LE PEN   | 58,65 % |

### 739 inscrits

Participation : 74.7%

Votes blancs : 6.7%

Votes nuls : 2.17%

# Sécurité



Agressions physiques / sexuelles

0



Cambriolages

0



Vols / dégradations

0



Stupéfiants

0

## Evolution du nombre d'infractions



## Pour comparer

(en proportion du nombre d'habitants)



Sources : Bases statistiques communale, départementale et régionale de la délinquance enregistrée par la police et la gendarmerie nationales selon les dernières parutions officielles de 2025 portant sur l'année 2024 ([data.gouv](https://data.gouv.fr)).

Agressions physiques / sexuelles : Violences sexuelles, coups et blessures volontaires intrafamiliaux, coups et blessures volontaires, autres coups, blessures volontaires et vols violents sans arme.

Cambriolages : Cambriolages de logements.

Vols : Vols avec armes, vols d'accessoires sur véhicules, vols dans les véhicules, vols de véhicules, vols sans violence contre des personnes, destructions, dégradations volontaires et escroqueries.

Stupéfiants : Trafic de stupéfiants dont (AFD) et usage de stupéfiants.

# Services à la population



## Commerce

|                    |                                     |
|--------------------|-------------------------------------|
| Hypermarché        | X <u>Villeneuve-sur-Lot</u> 15km    |
| Supermarché        | X <u>Sainte-Livrade-sur-Lot</u> 4km |
| Superette          | X <u>Sainte-Livrade-sur-Lot</u> 3km |
| Boulangerie        | X <u>Sainte-Livrade-sur-Lot</u> 4km |
| Boucherie          | X <u>Pinel-Hauterive</u> 3km        |
| Restaurant         | <b>2</b>                            |
| Garage             | <b>1</b>                            |
| Station-service    | X <u>Sainte-Livrade-sur-Lot</u> 4km |
| Banque             | X <u>Sainte-Livrade-sur-Lot</u> 4km |
| La poste           | X <u>Sainte-Livrade-sur-Lot</u> 3km |
| Coiffeur           | <b>2</b>                            |
| Tabac              | X <u>Sainte-Livrade-sur-Lot</u> 4km |
| Bars / discothèque | X <u>Fongrave</u> 3km               |
| Bibliothèque       | X <u>Sainte-Livrade-sur-Lot</u> 4km |
| Cinéma             | X <u>Sainte-Livrade-sur-Lot</u> 4km |
| Vétérinaire        | X <u>Sainte-Livrade-sur-Lot</u> 5km |



## Santé

|                                  |                                     |
|----------------------------------|-------------------------------------|
| Pharmacie                        | X <u>Sainte-Livrade-sur-Lot</u> 4km |
| Hôpital                          | X <u>Villeneuve-sur-Lot</u> 12km    |
| Laboratoire d'analyses médicales | X <u>Villeneuve-sur-Lot</u> 14km    |
| Etablissement pour handicapé     | X <u>Sainte-Livrade-sur-Lot</u> 4km |
| EHPA                             | X <u>Sainte-Livrade-sur-Lot</u> 3km |
| Médecin                          | X <u>Sainte-Livrade-sur-Lot</u> 4km |
| Dentiste                         | X <u>Le Temple-sur-Lot</u> 4km      |
| Chirurgien                       | X <u>Villeneuve-sur-Lot</u> 13km    |
| Dermatologue                     | X <u>Villeneuve-sur-Lot</u> 13km    |
| Anesthésiste                     | X <u>Villeneuve-sur-Lot</u> 13km    |
| Gastro-entérologue               | X <u>Villeneuve-sur-Lot</u> 12km    |
| Gynécologue                      | X <u>Villeneuve-sur-Lot</u> 13km    |
| Cancérologue                     | X <u>Agen</u> 24km                  |
| Neurologue                       | X <u>Pujols</u> 12km                |
| Ophtalmologue                    | X <u>Villeneuve-sur-Lot</u> 13km    |
| ORL                              | X <u>Villeneuve-sur-Lot</u> 12km    |
| Cardiologue                      | X <u>Villeneuve-sur-Lot</u> 13km    |
| Pédiatre                         | X <u>Agen</u> 24km                  |
| Pneumologue                      | X <u>Agen</u> 26km                  |
| Psychologue                      | X <u>Villeneuve-sur-Lot</u> 14km    |
| Radiologue                       | X <u>Villeneuve-sur-Lot</u> 12km    |
| Rhumatologue                     | X <u>Agen</u> 24km                  |
| Sage-femme                       | X <u>Le Temple-sur-Lot</u> 6km      |



## Éducation

|                         |                                     |
|-------------------------|-------------------------------------|
| Crèche                  | X <u>Le Temple-sur-Lot</u> 4km      |
| Ecole maternelle Public | X <u>Monclar</u> 4km                |
| Ecole maternelle Privé  | X <u>La Brède</u> 89km              |
| Ecole primaire Public   | <b>1</b>                            |
| Ecole primaire Privé    | X <u>Sainte-Livrade-sur-Lot</u> 4km |
| Collège Public          | X <u>Sainte-Livrade-sur-Lot</u> 4km |

|               |                                     |
|---------------|-------------------------------------|
| Collège Privé | X <u>Casseneuil</u> 7km             |
| Lycée Public  | X <u>Sainte-Livrade-sur-Lot</u> 5km |
| Lycée Privé   | X <u>Villeneuve-sur-Lot</u> 13km    |

Sources : Base Sirene des entreprises et de leurs établissements selon les dernières parutions officielles de 2025 portant sur l'année 2024 ([data.gouv](https://data.gouv.fr)). Liste, localisation et tarifs des professionnels de santé selon les dernières parutions officielles de 2025 portant sur l'année 2024 ([opendatasoft](https://opendatasoft.com)) et FINISS Extraction du Fichier des établissements selon les dernières parutions officielles de 2025 portant sur l'année 2024 ([data.gouv](https://data.gouv.fr)). Adresse et géolocalisation des établissements d'enseignement du premier et second degrés selon les dernières parutions officielles de 2025 portant sur l'année 2024 ([data.education.gouv](https://data.education.gouv.fr))

bien-dans-ma-ville.fr

## Villes autour de Saint-Étienne-de-Fougères

| Ville                           | Habitants | Superficie         | Pop densité           | Pop active | Taux chômage | Revenu moyen | Prix immobilier        |
|---------------------------------|-----------|--------------------|-----------------------|------------|--------------|--------------|------------------------|
| Pinel-Hauterive                 | 564       | 21 km <sup>2</sup> | 27 h/km <sup>2</sup>  | 43.8%      | 3.9%         | 21 120 €/an  | 1 200 €/m <sup>2</sup> |
| Monclar (3 avis)                | 900       | 24 km <sup>2</sup> | 38 h/km <sup>2</sup>  | 37.1%      | 5%           | 20 500 €/an  | 1 094 €/m <sup>2</sup> |
| Castelmoron-sur-Lot (1 avis)    | 1 842     | 23 km <sup>2</sup> | 80 h/km <sup>2</sup>  | 36.5%      | 5.8%         | 19 800 €/an  | 1 020 €/m <sup>2</sup> |
| Sainte-Livrade-sur-Lot (7 avis) | 6 541     | 30 km <sup>2</sup> | 218 h/km <sup>2</sup> | 36.2%      | 5.6%         | 18 320 €/an  | 1 232 €/m <sup>2</sup> |
| Allez-et-Cazeneuve              | 609       | 10 km <sup>2</sup> | 61 h/km <sup>2</sup>  | 46.1%      | 5.3%         | 23 160 €/an  | 1 696 €/m <sup>2</sup> |
| Le Temple-sur-Lot (1 avis)      | 1 118     | 16 km <sup>2</sup> | 70 h/km <sup>2</sup>  | 40.3%      | 4.2%         | 21 100 €/an  | 1 570 €/m <sup>2</sup> |
| Dolmayrac (1 avis)              | 719       | 19 km <sup>2</sup> | 38 h/km <sup>2</sup>  | 47.4%      | 4.5%         | 22 200 €/an  | 1 573 €/m <sup>2</sup> |
| Casseneuve (3 avis)             | 2 348     | 18 km <sup>2</sup> | 130 h/km <sup>2</sup> | 41.8%      | 5.5%         | 19 460 €/an  | 1 124 €/m <sup>2</sup> |
| Paulhiac                        | 304       | 21 km <sup>2</sup> | 14 h/km <sup>2</sup>  | 47.4%      | 7.9%         | 21 120 €/an  | 1 503 €/m <sup>2</sup> |
| Granges-sur-Lot (1 avis)        | 590       | 4 km <sup>2</sup>  | 148 h/km <sup>2</sup> | 40.2%      | 6.6%         | 19 750 €/an  | 1 245 €/m <sup>2</sup> |
| Coulx                           | 256       | 16 km <sup>2</sup> | 16 h/km <sup>2</sup>  | 37.5%      | 2.3%         | 19 810 €/an  | 1 073 €/m <sup>2</sup> |
| Montastruc                      | 232       | 24 km <sup>2</sup> | 10 h/km <sup>2</sup>  | 42.2%      | 7.3%         | 18 860 €/an  | 1 097 €/m <sup>2</sup> |
| Montpezat                       | 566       | 24 km <sup>2</sup> | 24 h/km <sup>2</sup>  | 41.3%      | 5.7%         | 20 230 €/an  | 1 801 €/m <sup>2</sup> |
| Saint-Pastour                   | 379       | 14 km <sup>2</sup> | 27 h/km <sup>2</sup>  | 41.4%      | 6.6%         | 19 290 €/an  | 770 €/m <sup>2</sup>   |
| Pailloles                       | 315       | 9 km <sup>2</sup>  | 35 h/km <sup>2</sup>  | 46.3%      | 3.8%         | 22 450 €/an  | 2 289 €/m <sup>2</sup> |

bien-dans-ma-ville.fr



# Vous aimez votre ville ? Notez-la !

Et faites-nous part de vos remarques constructives



Avec

**BIEN** dans  
ma **VILLE** 