



Version web

Ville de Saint-Étienne-de-Chomeil

Présenté par

BIEN dans ma **VILLE** 

Sommaire

Situation géographique	3
Statistiques sur la population	4
Evolution du nombre d'habitants	4
Tranche d'âge	5
0-14 ans	5
15-29 ans	5
30-44 ans	5
45-59 ans	5
60-74 ans	5
75-89 ans	5
90 ans et +	5
Activité professionnelle	5
Agriculteurs	5
Artisans, Commerçants	5
Cadres et sup.	5
Professions intermédiaires	5
Employé	5
Ouvrier	5
Retraité	5
Autres	5
Niveau de diplôme	6
Sans diplôme ou CEP	6
Brevet, BEPC, DNB	6
CAP-BEP ou équivalent	6
BAC ou équivalent	6
BAC+2	6
BAC+3 ou +4	6
BAC+5 ou plus	6
Composition des ménages	6
Couple sans enfant	6
Couple avec enfant(s)	6
Famille monoparentale	6
Colocation / Autre	6
Personnes seules	6
Profil électoraux	7
Premier tour	7
Sécurité	8
Evolution du nombre d'infractions	8
Pour comparer	9
Services à la population	10
Commerce	10
Éducation	10
Villes autour de Saint-Étienne-de-Chomeil	11
Avis sur la ville de Saint-Étienne-de-Chomeil	12
Moyenne par critère	12
Villes autour de Saint-Étienne-de-Chomeil	12
Répartition des avis par note	12
Répartition des avis par note	12

Situation géographique



i Informations clés

- **Région** : Auvergne-Rhône-Alpes
- **Département** : Cantal
- **Code postal** : 15400
- **Superficie** : 27 km²



cantal
LE DÉPARTEMENT

Statistiques sur la population



Nombre d'habitants

241



Age moyen

48 ans



Pop active

45.2%



Taux chômage

4.3%



Pop densité

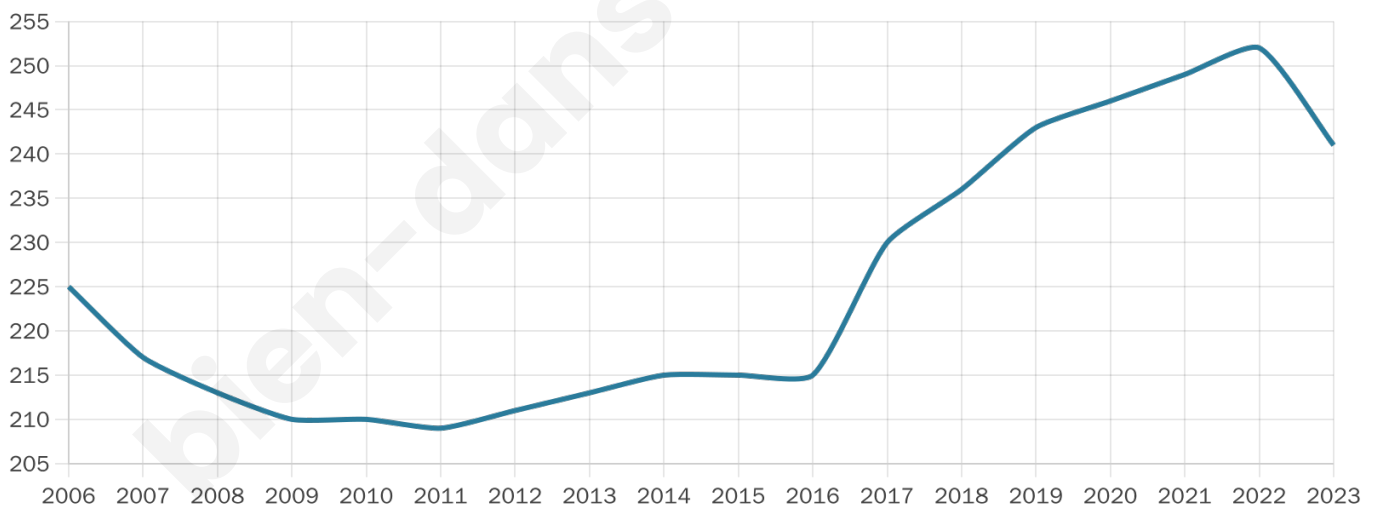
9 h/km²



Revenu moyen

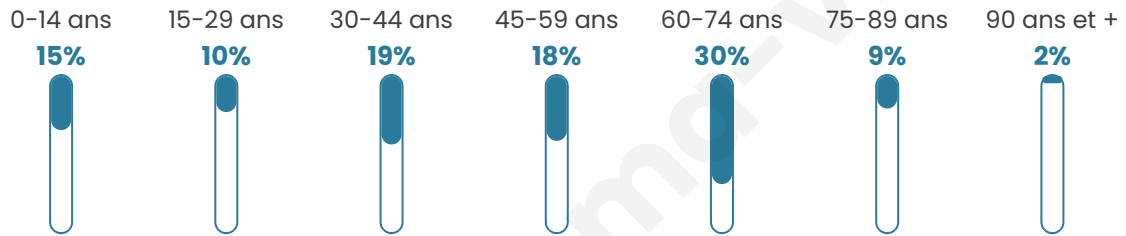
20 220 €/an

Evolution du nombre d'habitants

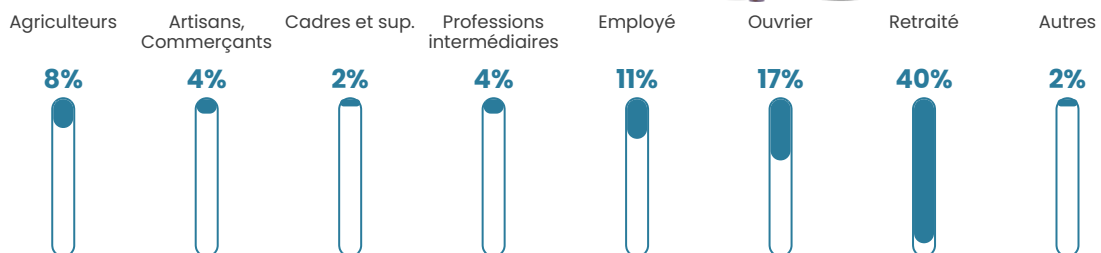


Sources : Institut national de la statistique et des études économiques (insee) selon Les dernières parutions officielles de 2024 portant sur les années 2020, 2021 et 2022.


Tranche d'âge




Activité professionnelle



Niveau de diplôme





Composition des ménages



Profils électoraux

Premier tour

	Marine LE PEN	24.43 %
	Emmanuel MACRON	20.45 %
	Jean-Luc MÉLENCHON	17.61 %
	Jean LASSALLE	10.80 %
	Valérie PÉCRESSE	8.52 %
	Yannick JADOT	7.39 %
	Fabien ROUSSEL	3.41 %
	Éric ZEMMOUR	3.41 %
	Nicolas DUPONT-AIGNAN	1.70 %
	Nathalie ARTHAUD	1.14 %
	Anne HIDALGO	0.57 %
	Philippe POUTOU	0.57 %



234 inscrits

Participation : 78.63%

Votes blancs : 3.80%

Votes nuls : 0.54%

Second tour

	Emmanuel MACRON	49,33 %
	Marine LE PEN	50,67 %

234 inscrits

Participation : 73.5%

Votes blancs : 10.47%

Votes nuls : 2.33%

Sécurité



Agressions physiques / sexuelles

0



Cambriolages

0



Vols / dégradations

0



Stupéfiants

0

Evolution du nombre d'infractions



Pour comparer

(en proportion du nombre d'habitants)

■ Ville ■ Département ■ Région



Sources : Bases statistiques communale, départementale et régionale de la délinquance enregistrée par la police et la gendarmerie nationales selon les dernières parutions officielles de 2025 portant sur l'année 2024 ([data.gouv](https://data.gouv.fr)).

Agressions physiques / sexuelles : Violences sexuelles, coups et blessures volontaires intrafamiliaux, coups et blessures volontaires, autres coups, blessures volontaires et vols violents sans arme.

Cambriolages : Cambriolages de logements.

Vols : Vols avec armes, vols d'accessoires sur véhicules, vols dans les véhicules, vols de véhicules, vols sans violence contre des personnes, destructions, dégradations volontaires et escroqueries.

Stupéfiants : Trafic de stupéfiants dont (AFD) et usage de stupéfiants.

Services à la population



Commerce

Hypermarché	X <u>Bort-les-Orgues</u> 9km
Supermarché	X <u>Bort-les-Orgues</u> 9km
Superette	X <u>Champs-sur-Tarentaine-Marchal</u> 4km
Boulangerie	X <u>Antignac</u> 4km
Boucherie	X <u>Champs-sur-Tarentaine-Marchal</u> 4km
Restaurant	X <u>Champs-sur-Tarentaine-Marchal</u> 4km
Garage	X <u>Champs-sur-Tarentaine-Marchal</u> 4km
Station-service	X <u>Bort-les-Orgues</u> 9km
Banque	X <u>Champs-sur-Tarentaine-Marchal</u> 4km
La poste	X <u>Vebret</u> 8km
Coiffeur	X <u>Champs-sur-Tarentaine-Marchal</u> 4km
Tabac	X <u>Champs-sur-Tarentaine-Marchal</u> 4km
Bars / discothèque	X <u>Champs-sur-Tarentaine-Marchal</u> 4km
Bibliothèque	X <u>Liginiac</u> 21km
Cinéma	X <u>Bort-les-Orgues</u> 9km
Vétérinaire	X <u>Bort-les-Orgues</u> 9km



Santé

Pharmacie	X <u>Champs-sur-Tarentaine-Marchal</u> 4km
Hôpital	X <u>Condat</u> 12km
Laboratoire d'analyses médicales	X <u>Bort-les-Orgues</u> 9km
Etablissement pour handicapé	X <u>Bort-les-Orgues</u> 7km
EHPA	X <u>Bort-les-Orgues</u> 9km
Médecin	X <u>Champs-sur-Tarentaine-Marchal</u> 4km
Dentiste	X <u>Bort-les-Orgues</u> 9km
Chirurgien	X <u>Riom-ès-Montagnes</u> 10km
Dermatologue	X <u>Riom-ès-Montagnes</u> 10km
Anesthésiste	X <u>Aurillac</u> 53km
Gastro-entérologue	X <u>Ussel</u> 30km
Gynécologue	X <u>Aurillac</u> 53km
Cancérologue	X <u>Aurillac</u> 53km
Neurologue	X <u>Clermont-Ferrand</u> 58km
Ophthalmologue	X <u>Ferrières-Saint-Mary</u> 41km
ORL	X <u>Vic-sur-Cère</u> 43km
Cardiologue	X <u>Mauriac</u> 27km
Pédiatre	X <u>Muroi</u> 35km
Pneumologue	X <u>Riom-ès-Montagnes</u> 11km
Psychologue	X <u>Saint-Ilvide</u> 39km
Radiologue	X <u>Ussel</u> 30km
Rhumatologue	X <u>Aurillac</u> 50km
Sage-femme	X <u>Saint-Étienne-la-Geneste</u> 22km



Éducation

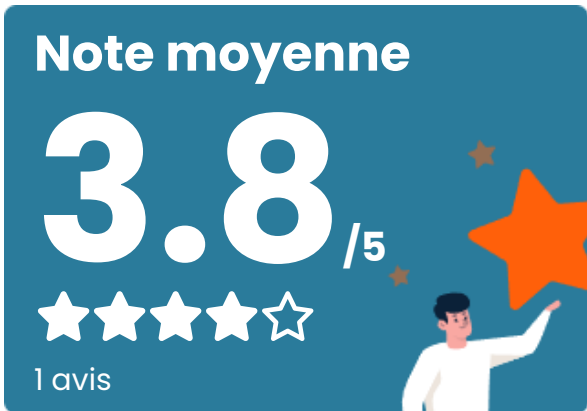
Crèche	X <u>Bort-les-Orgues</u> 9km
Ecole maternelle Public	X <u>Bort-les-Orgues</u> 9km
Ecole maternelle Privé	X <u>Molières</u> 84km
Ecole primaire Public	X <u>Champs-sur-Tarentaine-Marchal</u> 4km
Ecole primaire Privé	X <u>Riom-ès-Montagnes</u> 11km
Collège Public	X <u>Bort-les-Orgues</u> 9km
Collège Privé	X <u>Mauriac</u> 27km
Lycée Public	X <u>Bort-les-Orgues</u> 8km
Lycée Privé	X <u>Ussel</u> 31km

Sources : Base Sirene des entreprises et de leurs établissements selon les dernières parutions officielles de 2025 portant sur l'année 2024 ([data.gouv](https://data.gouv.fr)). Liste, localisation et tarifs des professionnels de santé selon les dernières parutions officielles de 2025 portant sur l'année 2024 ([opendatasoft](https://opendatasoft.com)) et FINISS Extraction du Fichier des établissements selon les dernières parutions officielles de 2025 portant sur l'année 2024 ([data.gouv](https://data.gouv.fr)). Adresse et géolocalisation des établissements d'enseignement du premier et second degrés selon les dernières parutions officielles de 2025 portant sur l'année 2024 ([data.education.gouv](https://data.education.gouv.fr))

Villes autour de Saint-Étienne-de-Chomeil

Ville	Habitants	Superficie	Pop densité	Pop active	Taux chômage	Revenu moyen	Prix immobilier
Antignac	284	16 km ²	18 h/km ²	43.7%	2.1%	20 790 €/an	885 €/m ²
Champs-sur-Tarentaine-Marchal	1 032	60 km ²	17 h/km ²	39%	3.6%	20 070 €/an	1 256 €/m ²
La Monselie	112	9 km ²	12 h/km ²	49.1%	3.6%	20 730 €/an	672 €/m ²
Menet	521	29 km ²	18 h/km ²	44.9%	3.5%	21 050 €/an	959 €/m ²
Trémouille	167	29 km ²	6 h/km ²	40.7%	5.4%	17 330 €/an	1 254 €/m ²
Vebret	516	24 km ²	22 h/km ²	45.5%	4.7%	20 160 €/an	500 €/m ²
Saint-Amandin	225	31 km ²	7 h/km ²	43.6%	4.4%	19 060 €/an	947 €/m ²
Bort-les-Orgues (3 avis)	2 483	15 km ²	166 h/km ²	40.8%	3.6%	20 230 €/an	953 €/m ²
Lanobre (2 avis)	1 351	41 km ²	33 h/km ²	40.9%	2.4%	22 960 €/an	1 387 €/m ²
Valette	236	14 km ²	17 h/km ²	44.9%	2.1%	20 240 €/an	1 194 €/m ²
Saignes (1 avis)	835	6 km ²	139 h/km ²	38.8%	2.9%	21 330 €/an	1 167 €/m ²
Madic	202	6 km ²	34 h/km ²	44.6%	2.5%	20 930 €/an	544 €/m ²
Riom-ès-Montagnes	2 405	46 km ²	52 h/km ²	38.3%	3%	21 350 €/an	897 €/m ²
Le Monteil	261	23 km ²	11 h/km ²	41.4%	3.1%	19 630 €/an	781 €/m ²
Ydes (2 avis)	1 641	17 km ²	97 h/km ²	39.7%	3.8%	20 860 €/an	929 €/m ²

Avis sur la ville de Saint-Étienne-de-Chomeil



Moyenne par critère



Villes autour de Saint-Étienne-de-Chomeil

Ville	Note globale	Sécurité	Éducation	Sport Loisir	Environnement	Vie pratique
Antignac	-	-	-	-	-	-
Champs-sur-Tarentaine-Marchal	-	-	-	-	-	-
La Monselie	-	-	-	-	-	-
Menet	-	-	-	-	-	-
Trémouille	-	-	-	-	-	-
Vebret	-	-	-	-	-	-
Saint-Amandin	-	-	-	-	-	-
Bort-les-Orgues (3 avis)	4.9	5.0	4.7	4.7	5.0	5.0
Lanobre (2 avis)	3.3	4.0	3.0	2.5	4.5	2.5
Valette	-	-	-	-	-	-
Saignes (1 avis)	4.4	5.0	5.0	4.0	5.0	3.0
Madic	-	-	-	-	-	-
Riom-ès-Montagnes	-	-	-	-	-	-
Le Monteil	-	-	-	-	-	-
Ydes (2 avis)	2.6	3.5	2.5	1.5	3.0	2.5



Vous aimez votre ville ? Notez-la !

Et faites-nous part de vos remarques constructives



Avec

BIEN dans ma **VILLE** 