



Version web

Ville de Saint-Étienne- d'Albagnan

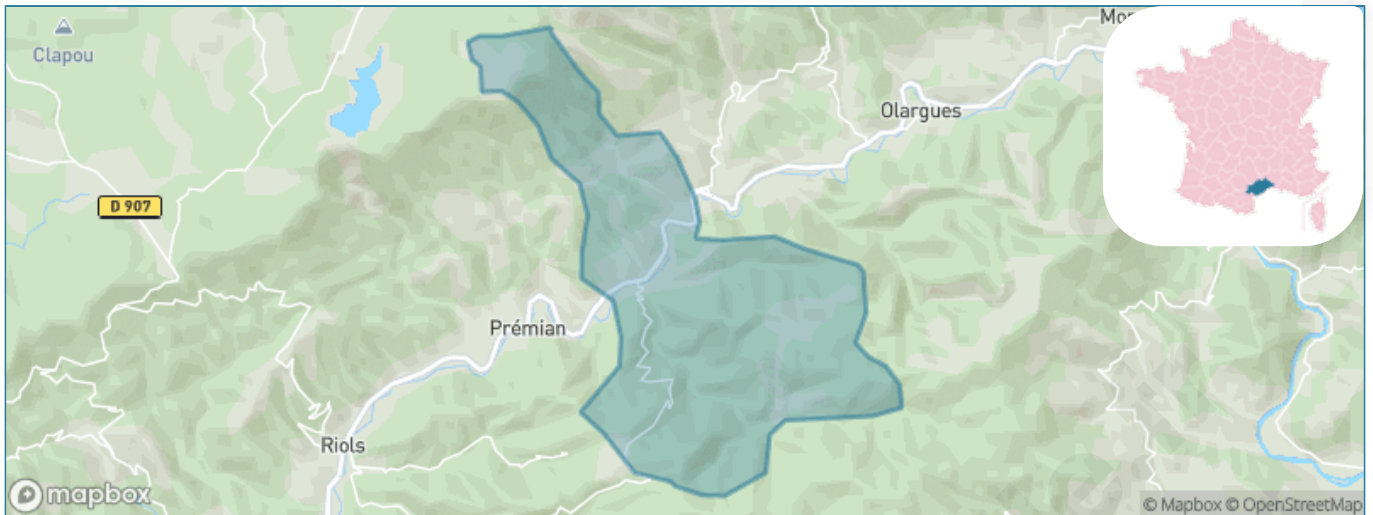
Présenté par

BIEN dans
ma **VILLE** 

Sommaire

Situation géographique	3
Statistiques sur la population	4
Evolution du nombre d'habitants	4
Tranche d'âge	5
<i>0-14 ans</i>	5
<i>15-29 ans</i>	5
<i>30-44 ans</i>	5
<i>45-59 ans</i>	5
<i>60-74 ans</i>	5
<i>75-89 ans</i>	5
<i>90 ans et +</i>	5
Activité professionnelle	5
<i>Agriculteurs</i>	5
<i>Artisans, Commerçants</i>	5
<i>Cadres et sup.</i>	5
<i>Professions intermédiaires</i>	5
<i>Employé</i>	5
<i>Ouvrier</i>	5
<i>Retraité</i>	5
<i>Autres</i>	5
Niveau de diplôme	6
<i>Sans diplôme ou CEP</i>	6
<i>Brevet, BEPC, DNB</i>	6
<i>CAP-BEP ou équivalent</i>	6
<i>BAC ou équivalent</i>	6
<i>BAC+2</i>	6
<i>BAC+3 ou +4</i>	6
<i>BAC+5 ou plus</i>	6
Composition des ménages	6
<i>Couple sans enfant</i>	6
<i>Couple avec enfant(s)</i>	6
<i>Famille monoparentale</i>	6
<i>Colocation / Autre</i>	6
<i>Personnes seules</i>	6
Profils électoraux	7
<i>Premier tour</i>	7
Sécurité	8
<i>Evolution du nombre d'infractions</i>	8
<i>Pour comparer</i>	9
Services à la population	10
<i>Commerce</i>	10
<i>Éducation</i>	10
<i>Villes autour de Saint-Étienne-d'Albagnan</i>	11

Situation géographique



i Informations clés

- **Région** : Occitanie
- **Département** : Hérault
- **Code postal** : 34390
- **Superficie** : 22 km²



Statistiques sur la population



Nombre d'habitants

302



Age moyen

50 ans



Pop active

40.4%



Taux chômage

15.2%



Pop densité

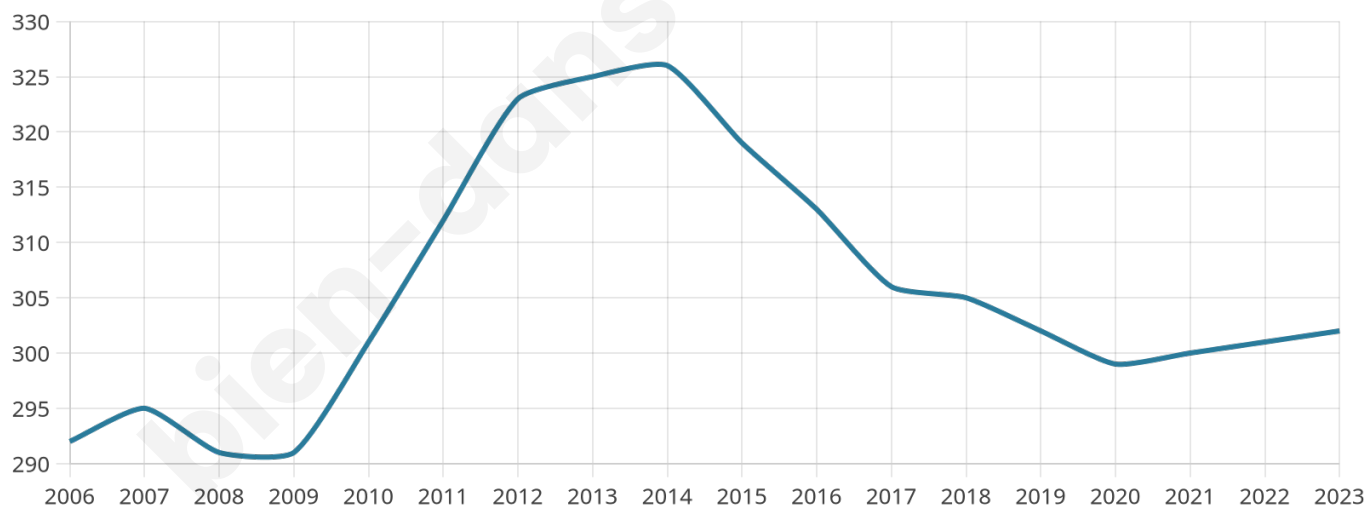
14 h/km²



Revenu moyen

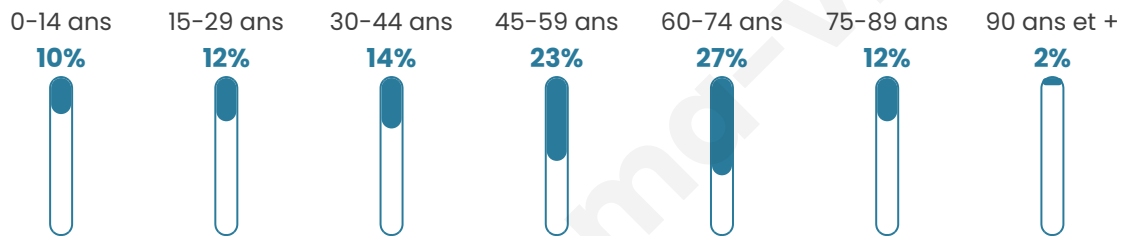
19 920 €/an

Evolution du nombre d'habitants

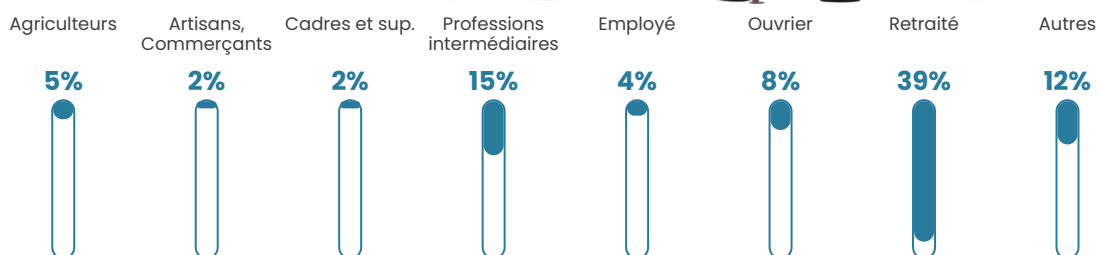


Sources : Institut national de la statistique et des études économiques (insee) selon Les dernières parutions officielles de 2024 portant sur les années 2020, 2021 et 2022.


Tranche d'âge




Activité professionnelle



Niveau de diplôme











Composition des ménages



Profils électoraux

Premier tour

	Jean-Luc MÉLENCHON	46.11 %
	Marine LE PEN	18.65 %
	Emmanuel MACRON	11.92 %
	Éric ZEMMOUR	6.22 %
	Jean LASSALLE	5.18 %
	Nicolas DUPONT- AIGNAN	3.63 %
	Valérie PÉCRESSÉ	3.11 %
	Philippe POUTOU	2.07 %
	Fabien ROUSSEL	1.04 %
	Yannick JADOT	1.04 %
	Nathalie ARTHAUD	0.52 %
	Anne HIDALGO	0.52 %



257 inscrits

Participation : 81.32%

Votes blancs : 2.87%

Votes nuls : 4.78%

Second tour

	Emmanuel MACRON	43,79 %
	Marine LE PEN	56,21 %

257 inscrits

Participation : 78.21%

Votes blancs : 14.43%

Votes nuls : 9.45%

Sécurité



Agressions physiques / sexuelles

0



Cambriolages

0



Vols / dégradations

0



Stupéfiants

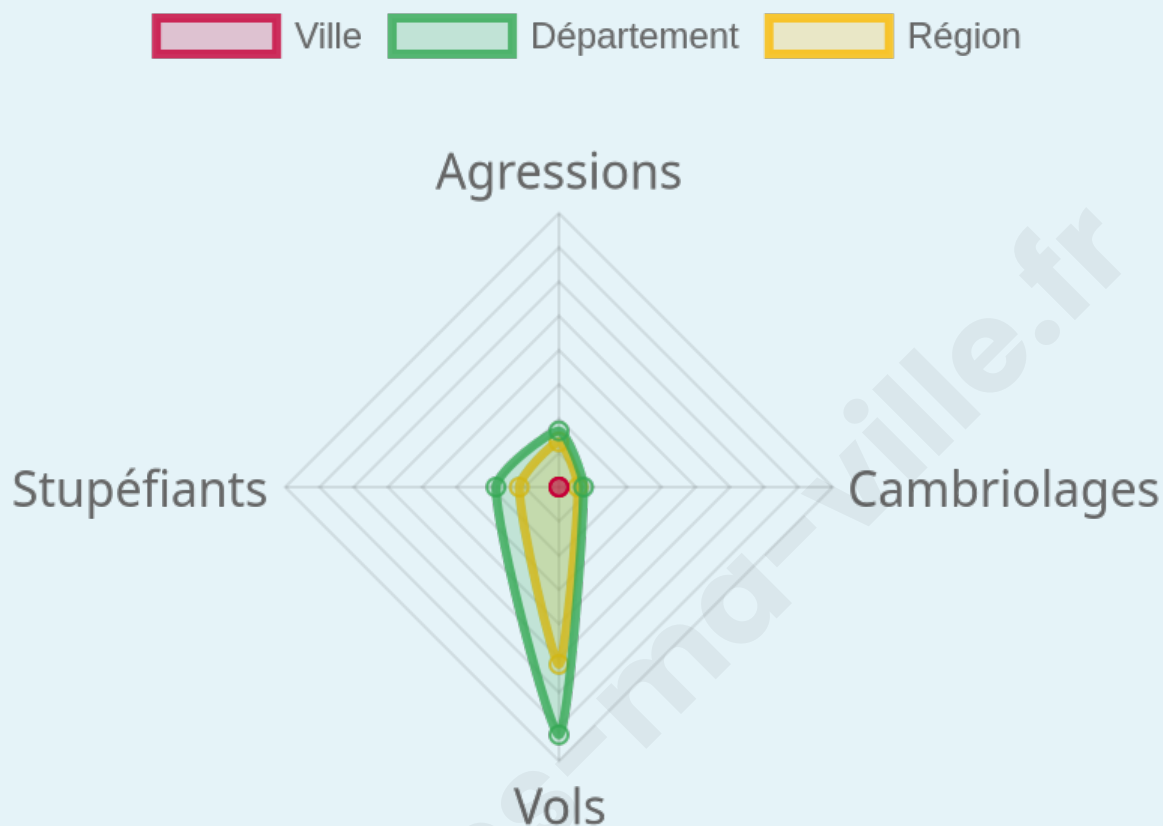
0

Evolution du nombre d'infractions



Pour comparer

(en proportion du nombre d'habitants)



Sources : Bases statistiques communale, départementale et régionale de la délinquance enregistrée par la police et la gendarmerie nationales selon les dernières parutions officielles de 2025 portant sur l'année 2024 ([data.gouv](https://data.gouv.fr)).

Agressions physiques / sexuelles : Violences sexuelles, coups et blessures volontaires intrafamiliaux, coups et blessures volontaires, autres coups, blessures volontaires et vols violents sans arme.

Cambriolages : Cambriolages de logements.

Vols : Vols avec armes, vols d'accessoires sur véhicules, vols dans les véhicules, vols de véhicules, vols sans violence contre des personnes, destructions, dégradations volontaires et escroqueries.

Stupéfiants : Trafic de stupéfiants dont (AFD) et usage de stupéfiants.

Services à la population



Commerce

Hypermarché	X Cazouls-lès-Béziers 26km
Supermarché	X Saint-Pons-de-Thomières 8km
Superette	X Olargues 6km
Boulangerie	X Prémian 1km
Boucherie	X Olargues 6km
Restaurant	1
Garage	X Olargues 5km
Station-service	X Saint-Pons-de-Thomières 9km
Banque	X Saint-Pons-de-Thomières 9km
La poste	X Assignan 15km
Coiffeur	1
Tabac	1
Bars / discothèque	X Olargues 6km
Bibliothèque	X Mailhac 26km
Cinéma	X Fraise-sur-Agout 8km
Vétérinaire	X Prémian 2km



Santé

Pharmacie	X Olargues 6km
Hôpital	X Lamalou-les-Bains 20km
Laboratoire d'analyses médicales	X Saint-Pons-de-Thomières 9km
Etablissement pour handicapé	X Saint-Pons-de-Thomières 9km
EHPA	X Saint-Pons-de-Thomières 9km
Médecin	X Olargues 6km
Dentiste	X Olargues 5km
Chirurgien	X Lacaune 24km
Dermatologue	X Sallèles-d'Aude 32km
Anesthésiste	X Colombiers 34km
Gastro-entérologue	X Bédarieux 25km
Gynécologue	X Béziers 33km
Cancérologue	X Béziers 37km
Neurologue	X Béziers 37km
Ophtalmologue	X Lamalou-les-Bains 20km
ORL	X Bédarieux 26km
Cardiologue	X Bédarieux 26km
Pédiatre	X Béziers 36km
Pneumologue	X Bédarieux 26km
Psychologue	X Lamalou-les-Bains 20km
Radiologue	X Bédarieux 26km
Rhumatologue	X Cruzy 21km
Sage-femme	X Saint-Chinian 15km



Éducation

Crèche	X Mons 10km
Ecole maternelle Public	X Olargues 6km
Ecole maternelle Privé	X Frontignan 74km
Ecole primaire Public	1
Ecole primaire Privé	X Saint-Pons-de-Thomières 9km
Collège Public	X Olargues 6km
Collège Privé	X Bédarieux 26km
Lycée Public	X Saint-Pons-de-Thomières 9km
Lycée Privé	X Béziers 25km

Sources : Base Sirene des entreprises et de leurs établissements selon les dernières parutions officielles de 2025 portant sur l'année 2024 ([data.gouv](#)). Liste, localisation et tarifs des professionnels de santé selon les dernières parutions officielles de 2025 portant sur l'année 2024 ([opendatasoft](#)) et FINESS Extraction du Fichier des établissements selon les dernières parutions officielles de 2025 portant sur l'année 2024 ([data.gouv](#)). Adresse et géolocalisation des établissements d'enseignement du premier et second degrés selon les dernières parutions officielles de 2025 portant sur l'année 2024 ([data.education.gouv](#))

Villes autour de Saint-Étienne-d'Albagnan

Ville	Habitants	Superficie	Pop densité	Pop active	Taux chômage	Revenu moyen	Prix immobilier
Prémian (1 avis)	479	16 km ²	30 h/km ²	44.3%	9%	19 730 €/an	1 500 €/m ²
Saint-Vincent-d'Olargues	355	15 km ²	24 h/km ²	39.7%	5.6%	18 730 €/an	1 177 €/m ²
Olargues (1 avis)	488	18 km ²	27 h/km ²	49.6%	9.4%	18 510 €/an	1 735 €/m ²
Ferrières-Poussarou	74	26 km ²	3 h/km ²	39.2%	8.1%	NC	1 247 €/m ²
Riols	708	56 km ²	13 h/km ²	43.2%	5.5%	20 600 €/an	1 251 €/m ²
Saint-Julien	228	19 km ²	12 h/km ²	41.7%	6.6%	18 050 €/an	927 €/m ²
Fraisse-sur-Agout (1 avis)	319	58 km ²	6 h/km ²	42.6%	6.3%	18 790 €/an	1 020 €/m ²
Saint-Pons-de-Thomières (1 avis)	1 706	41 km ²	42 h/km ²	34.1%	6.7%	16 920 €/an	1 010 €/m ²
Pardailhan (1 avis)	193	41 km ²	5 h/km ²	38.9%	4.1%	18 680 €/an	1 257 €/m ²
Cambon-et-Salvergues	52	50 km ²	1 h/km ²	30.8%	7.7%	NC	1 022 €/m ²
Mons	678	22 km ²	31 h/km ²	38.9%	6.2%	20 150 €/an	1 315 €/m ²
Berlou	211	11 km ²	19 h/km ²	41.7%	6.2%	19 600 €/an	634 €/m ²
Vieussan	267	28 km ²	10 h/km ²	34.1%	7.1%	16 530 €/an	2 136 €/m ²
Le Soulié	137	40 km ²	3 h/km ²	37.2%	4.4%	17 580 €/an	1 528 €/m ²
Babeau-Bouldoux	309	21 km ²	15 h/km ²	41.4%	5.2%	19 860 €/an	770 €/m ²

bien-dans-ma-ville.fr



Vous aimez votre ville ? Notez-la !

Et faites-nous part de vos remarques constructives



Avec

BIEN dans ma **VILLE** 