



Version web

Ville de Saint-Étienne- aux-Clos

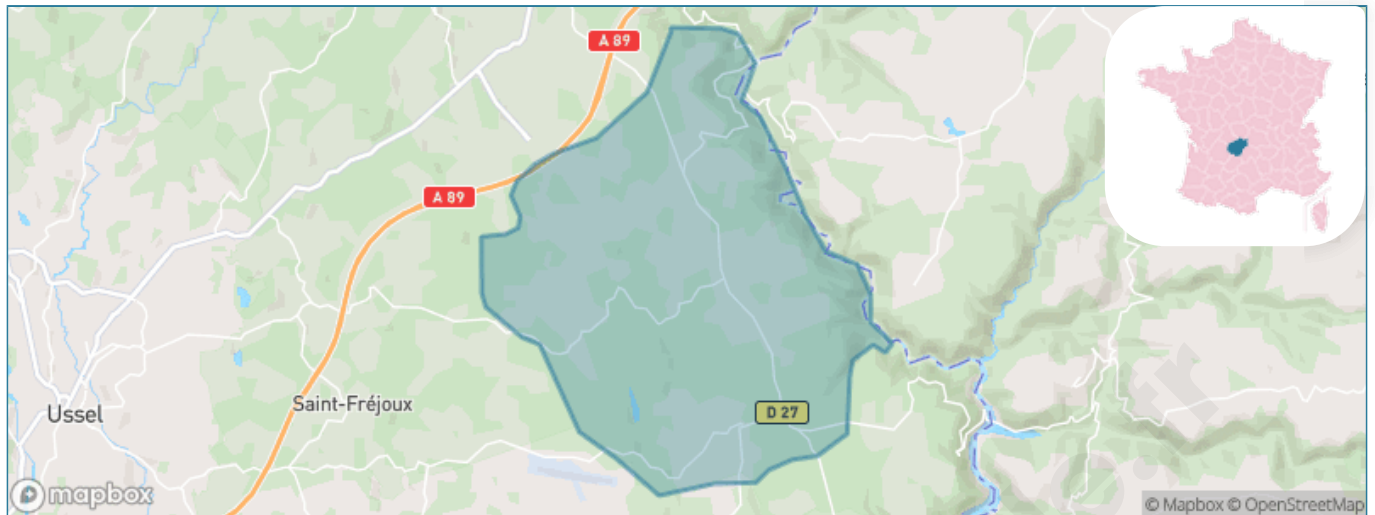
Présenté par

BIEN dans
ma **VILLE** 

Sommaire

Situation géographique	3
Statistiques sur la population	4
Evolution du nombre d'habitants	4
Tranche d'âge	5
0-14 ans	5
15-29 ans	5
30-44 ans	5
45-59 ans	5
60-74 ans	5
75-89 ans	5
90 ans et +	5
Activité professionnelle	5
Agriculteurs	5
Artisans, Commerçants	5
Cadres et sup.	5
Professions intermédiaires	5
Employé	5
Ouvrier	5
Retraité	5
Autres	5
Niveau de diplôme	6
Sans diplôme ou CEP	6
Brevet, BEPC, DNB	6
CAP-BEP ou équivalent	6
BAC ou équivalent	6
BAC+2	6
BAC+3 ou +4	6
BAC+5 ou plus	6
Composition des ménages	6
Couple sans enfant	6
Couple avec enfant(s)	6
Famille monoparentale	6
Colocation / Autre	6
Personnes seules	6
Profils électoraux	7
Premier tour	7
Sécurité	8
Evolution du nombre d'infractions	8
Pour comparer	9
Services à la population	10
Commerce	10
Éducation	10
Villes autour de Saint-Étienne-aux-Clos	11

Situation géographique



i Informations clés

- **Région** : Nouvelle-Aquitaine
- **Département** : Corrèze
- **Code postal** : 19200
- **Superficie** : 34 km²



Statistiques sur la population



Nombre d'habitants

246



Age moyen

45 ans



Pop active

39.4%



Taux chômage

5.3%



Pop densité

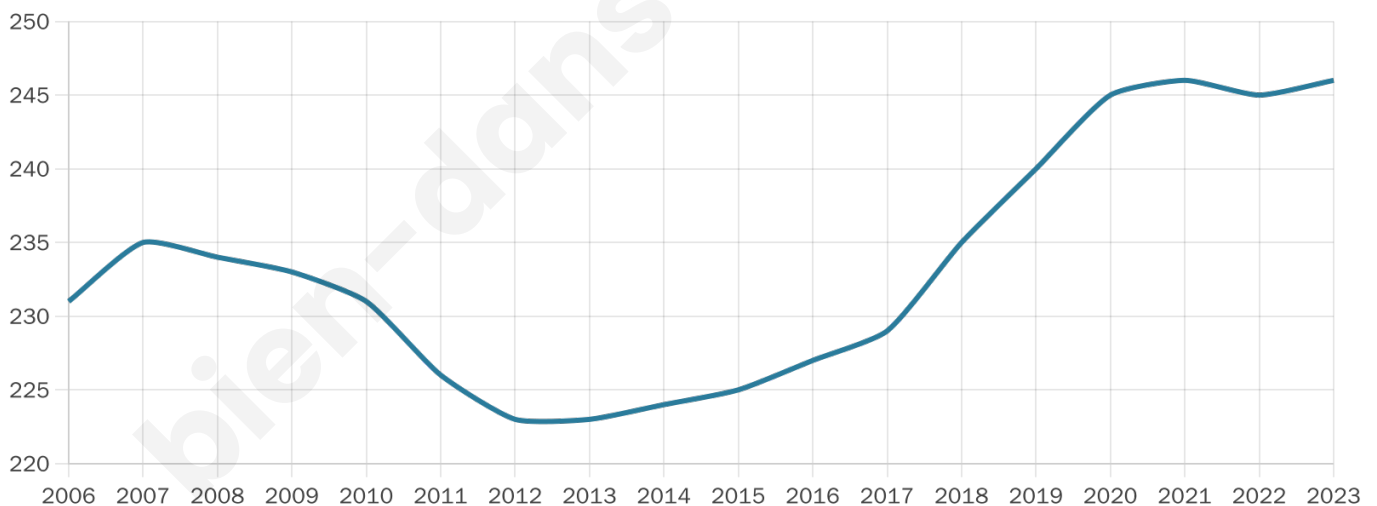
7 h/km²



Revenu moyen

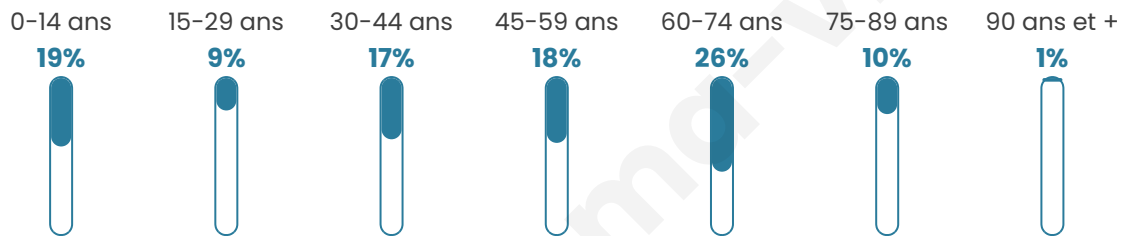
21 390 €/an

Evolution du nombre d'habitants

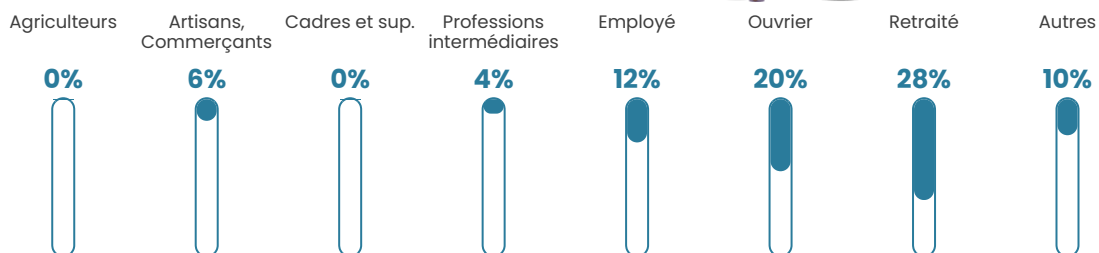


Sources : Institut national de la statistique et des études économiques (insee) selon Les dernières parutions officielles de 2024 portant sur les années 2020, 2021 et 2022.


Tranche d'âge




Activité professionnelle



Niveau de diplôme



Composition des ménages



Profils électoraux

Premier tour

	Jean-Luc MÉLENCHON	21.71 %
	Marine LE PEN	18.86 %
	Emmanuel MACRON	17.14 %
	Jean LASSALLE	12.00 %
	Valérie PÉCRESSÉ	10.29 %
	Éric ZEMMOUR	6.86 %
	Yannick JADOT	5.14 %
	Fabien ROUSSEL	4.00 %
	Anne HIDALGO	1.71 %
	Philippe POUTOU	1.71 %
	Nicolas DUPONT- AIGNAN	0.57 %
	Nathalie ARTHAUD	0.00 %



206 inscrits

Participation : 86.41%

Votes blancs : 1.12%

Votes nuls : 0.56%

Second tour

	Emmanuel MACRON	55,73 %
	Marine LE PEN	44,27 %

206 inscrits

Participation : 78.64%

Votes blancs : 12.35%

Votes nuls : 6.79%

Sécurité



Agressions physiques / sexuelles

0



Cambriolages

0



Vols / dégradations

0



Stupéfiants

0

Evolution du nombre d'infractions



Pour comparer

(en proportion du nombre d'habitants)



Sources : Bases statistiques communale, départementale et régionale de la délinquance enregistrée par la police et la gendarmerie nationales selon les dernières parutions officielles de 2025 portant sur l'année 2024 ([data.gouv](https://data.gouv.fr)).

Agressions physiques / sexuelles : Violences sexuelles, coups et blessures volontaires intrafamiliaux, coups et blessures volontaires, autres coups, blessures volontaires et vols violents sans arme.

Cambriolages : Cambriolages de logements.

Vols : Vols avec armes, vols d'accessoires sur véhicules, vols dans les véhicules, vols de véhicules, vols sans violence contre des personnes, destructions, dégradations volontaires et escroqueries.

Stupéfiants : Trafic de stupéfiants dont (AFD) et usage de stupéfiants.

Services à la population



Commerce

Hypermarché	X Usse 13km
Supermarché	X Usse 11km
Superette	X Messeix 9km
Boulangerie	X Singles 6km
Boucherie	X Messeix 8km
Restaurant	1
Garage	X Aix 8km
Station-service	X Merlines 9km
Banque	X Messeix 10km
La poste	X Usse 12km
Coiffeur	X Saint-Fréjoux 8km
Tabac	X Eygurande 11km
Bars / discothèque	X Messeix 8km
Bibliothèque	X Usse 12km
Cinéma	X Usse 12km
Vétérinaire	X Eygurande 11km



Santé

Pharmacie	X Messeix 8km
Hôpital	X Usse 12km
Laboratoire d'analyses médicales	X Usse 12km
Etablissement pour handicapé	X Eygurande 11km
EHPA	X Merlines 9km
Médecin	X Merlines 9km
Dentiste	X Usse 12km
Chirurgien	X Usse 13km
Dermatologue	X Usse 13km
Anesthésiste	X Beaumont 52km
Gastro-entérologue	X Usse 12km
Gynécologue	X Beaumont 52km
Cancérologue	X Clermont-Ferrand 55km
Neurologue	X Clermont-Ferrand 53km
Ophthalmologue	X Aubusson 49km
ORL	X Ceyrat 51km
Cardiologue	X Usse 12km
Pédiatre	X Muro 37km
Pneumologue	X Riom-ès-Montagnes 35km
Psychologue	X Durtol 51km
Radiologue	X Usse 12km
Rhumatologue	X Clermont-Ferrand 53km
Sage-femme	X Usse 13km



Éducation

Crèche	X Aix 8km
Ecole maternelle Public	X Usse 12km
Ecole maternelle Privé	X Molières 97km
Ecole primaire Public	1
Ecole primaire Privé	X Usse 13km
Collège Public	X Merlines 9km
Collège Privé	X Usse 13km
Lycée Public	X Usse 12km
Lycée Privé	X Usse 13km

Sources : Base Sirene des entreprises et de leurs établissements selon les dernières parutions officielles de 2025 portant sur l'année 2024 ([data.gouv](#)). Liste, localisation et tarifs des professionnels de santé selon les dernières parutions officielles de 2025 portant sur l'année 2024 ([opendatasoft](#)) et FINISS Extraction du Fichier des établissements selon les dernières parutions officielles de 2025 portant sur l'année 2024 ([data.gouv](#)). Adresse et géolocalisation des établissements d'enseignement du premier et second degrés selon les dernières parutions officielles de 2025 portant sur l'année 2024 ([data.education.gouv](#))

Villes autour de Saint-Étienne-aux-Clos

Ville	Habitants	Superficie	Pop densité	Pop active	Taux chômage	Revenu moyen	Prix immobilier
Confolent-Port-Dieu	42	8 km ²	5 h/km ²	33.3%	2.4%	NC	835 €/m ²
Savennes	96	16 km ²	6 h/km ²	42.7%	5.2%	19 820 €/an	1 100 €/m ²
Singles	171	20 km ²	9 h/km ²	37.4%	2.3%	19 910 €/an	999 €/m ²
Thalamy	107	11 km ²	10 h/km ²	42.1%	4.7%	22 830 €/an	NC
Larodde	296	23 km ²	13 h/km ²	36.8%	5.1%	18 020 €/an	798 €/m ²
Saint-Fréjoux	260	24 km ²	11 h/km ²	46.9%	2.7%	22 230 €/an	1 100 €/m ²
Saint-Bonnet-près-Bort	188	17 km ²	11 h/km ²	52.7%	1.6%	20 440 €/an	1 188 €/m ²
Monestier-Port-Dieu (2 avis)	132	18 km ²	7 h/km ²	39.4%	3.8%	18 620 €/an	1 342 €/m ²
Messeix	998	39 km ²	26 h/km ²	40.6%	1.9%	21 160 €/an	660 €/m ²
Aix	352	48 km ²	7 h/km ²	49.7%	3.7%	21 490 €/an	1 185 €/m ²
Saint-Exupéry-les-Roches	591	37 km ²	16 h/km ²	47.5%	1.9%	24 350 €/an	1 396 €/m ²
Merlines	741	14 km ²	53 h/km ²	37.1%	2.6%	22 130 €/an	684 €/m ²
Labessette	58	10 km ²	6 h/km ²	41.4%	1.7%	NC	899 €/m ²
Monestier-Merlines	302	9 km ²	34 h/km ²	36.4%	3.6%	24 370 €/an	1 171 €/m ²
Veyrières	83	4 km ²	21 h/km ²	44.6%	8.4%	NC	406 €/m ²

bien-dans-ma-ville.fr



Vous aimez votre ville ? Notez-la !

Et faites-nous part de vos remarques constructives



Avec

BIEN dans
ma **VILLE** 