



Version web

Ville de Saint-Étienne-au-Mont

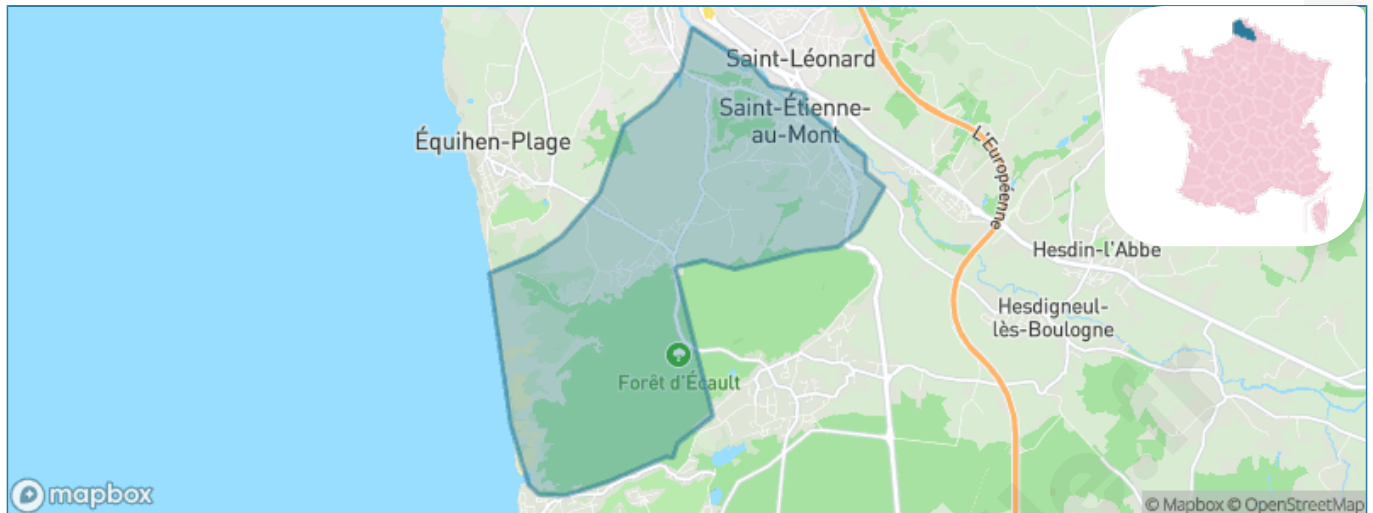
Présenté par

BIEN dans ma **VILLE** 

Sommaire

Situation géographique	3
Statistiques sur la population	4
Evolution du nombre d'habitants	4
Tranche d'âge	5
0-14 ans	5
15-29 ans	5
30-44 ans	5
45-59 ans	5
60-74 ans	5
75-89 ans	5
90 ans et +	5
Activité professionnelle	5
Agriculteurs	5
Artisans, Commerçants	5
Cadres et sup.	5
Professions intermédiaires	5
Employé	5
Ouvrier	5
Retraité	5
Autres	5
Niveau de diplôme	6
Sans diplôme ou CEP	6
Brevet, BEPC, DNB	6
CAP-BEP ou équivalent	6
BAC ou équivalent	6
BAC+2	6
BAC+3 ou +4	6
BAC+5 ou plus	6
Composition des ménages	6
Couple sans enfant	6
Couple avec enfant(s)	6
Famille monoparentale	6
Colocation / Autre	6
Personnes seules	6
Profils électoraux	7
Premier tour	7
Sécurité	8
Evolution du nombre d'infractions	8
Pour comparer	9
Services à la population	10
Commerce	10
Éducation	10
Villes autour de Saint-Étienne-au-Mont	11

Situation géographique



i Informations clés

- **Région** : Hauts-de-France
- **Département** : Pas-de-Calais
- **Code postal** : 62360
- **Superficie** : 14 km²



Statistiques sur la population



Nombre d'habitants

5 029



Age moyen

40 ans



Pop active

46.1%



Taux chômage

9.1%



Pop densité

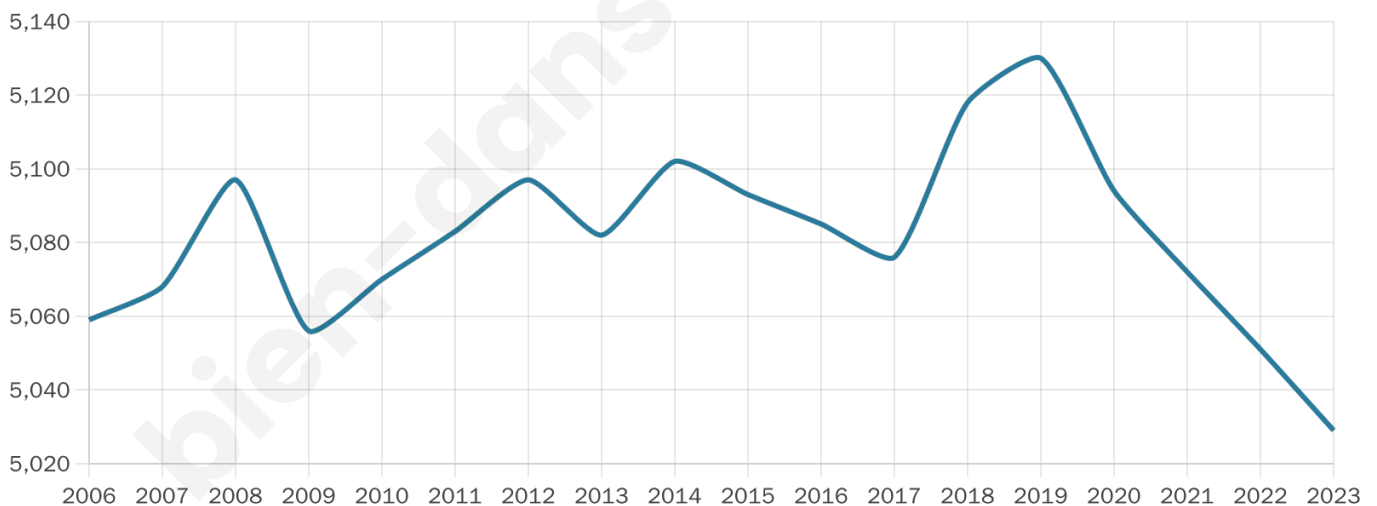
359 h/km²



Revenu moyen

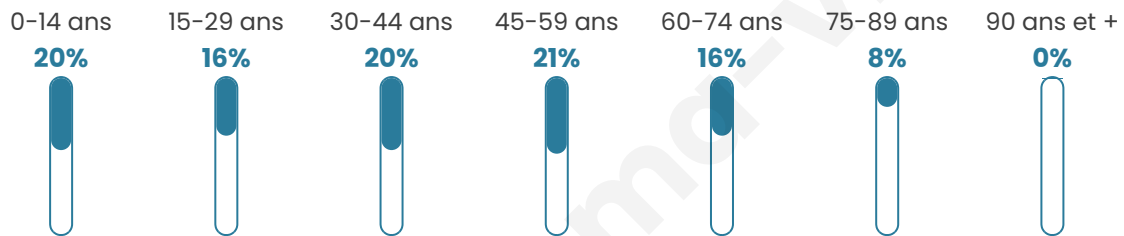
20 630 €/an

Evolution du nombre d'habitants

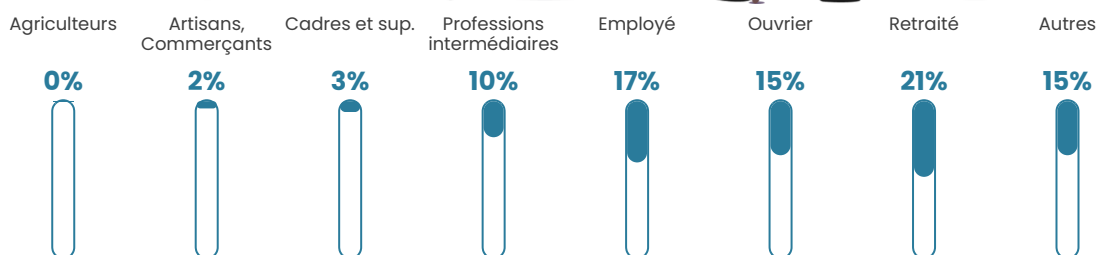


Sources : Institut national de la statistique et des études économiques (insee) selon Les dernières parutions officielles de 2024 portant sur les années 2020, 2021 et 2022.

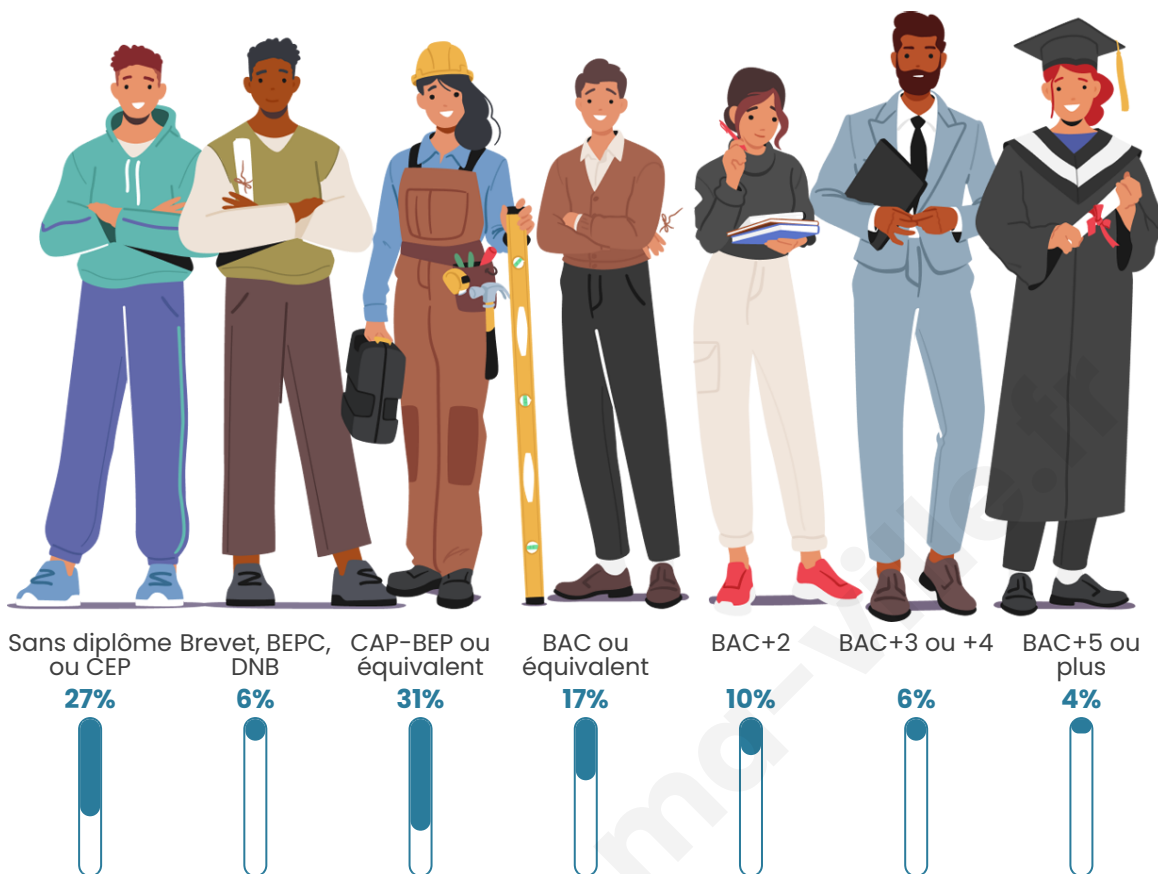
Tranche d'âge



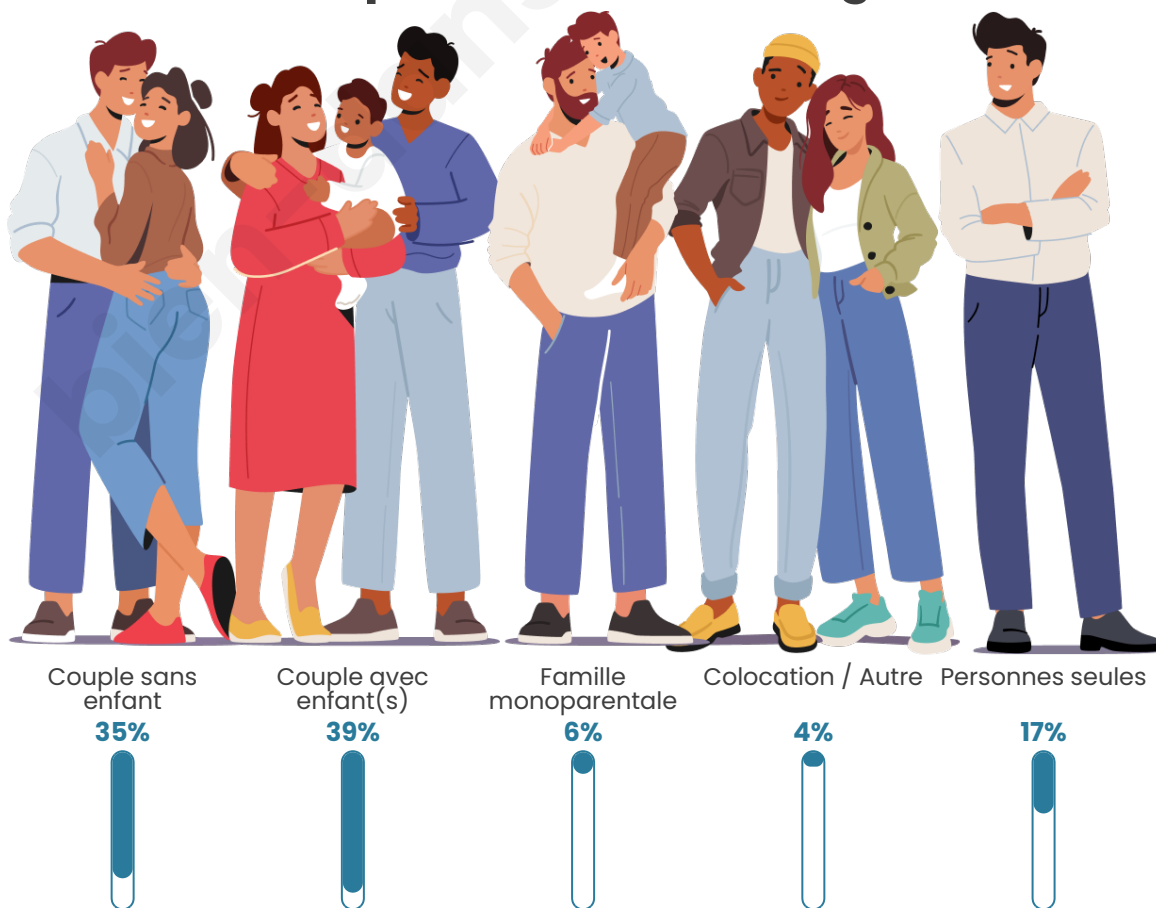
Activité professionnelle



Niveau de diplôme






Composition des ménages



Profils électoraux

Premier tour

	Marine LE PEN	37.23 %
	Emmanuel MACRON	23.69 %
	Jean-Luc MÉLENCHON	18.22 %
	Éric ZEMMOUR	4.72 %
	Fabien ROUSSEL	4.36 %
	Yannick JADOT	3.06 %
	Valérie PÉCRESSE	2.20 %
	Jean LASSALLE	1.91 %
	Nicolas DUPONT-AIGNAN	1.55 %
	Anne HIDALGO	1.33 %
	Philippe POUTOU	0.97 %
	Nathalie ARTHAUD	0.76 %



3 945 inscrits

Participation : 72.02%

Votes blancs : 1.23%

Votes nuls : 1.02%

Second tour

	Emmanuel MACRON	42,31 %
	Marine LE PEN	57,69 %

3 947 inscrits

Participation : 73.8%

Votes blancs : 5.42%

Votes nuls : 2.4%

Sécurité



Agressions physiques / sexuelles

16



Cambriolages

0



Vols / dégradations

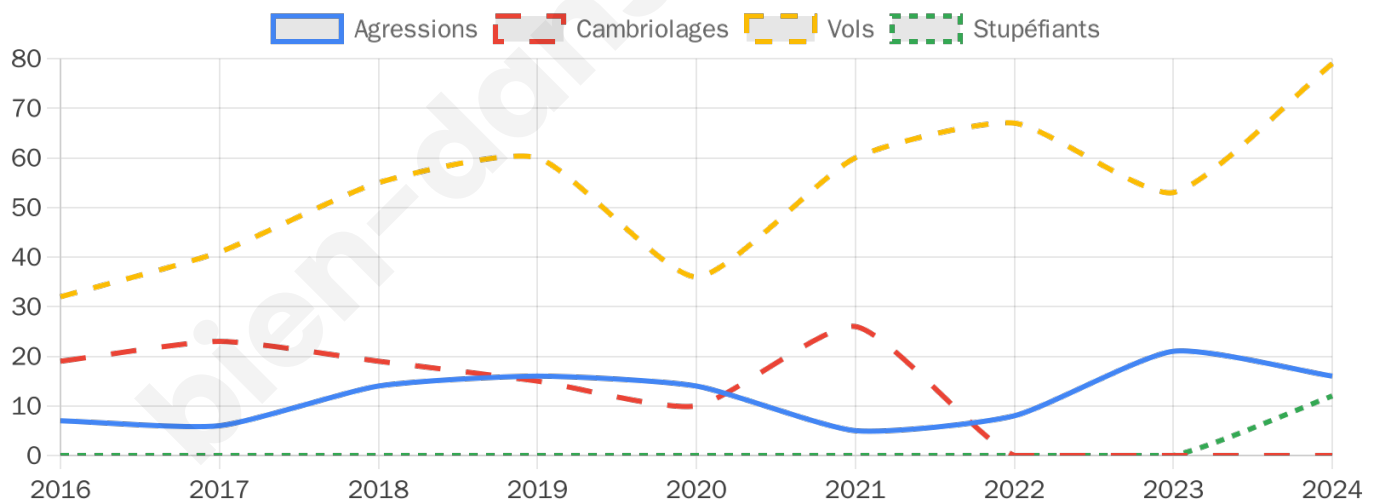
79



Stupéfiants

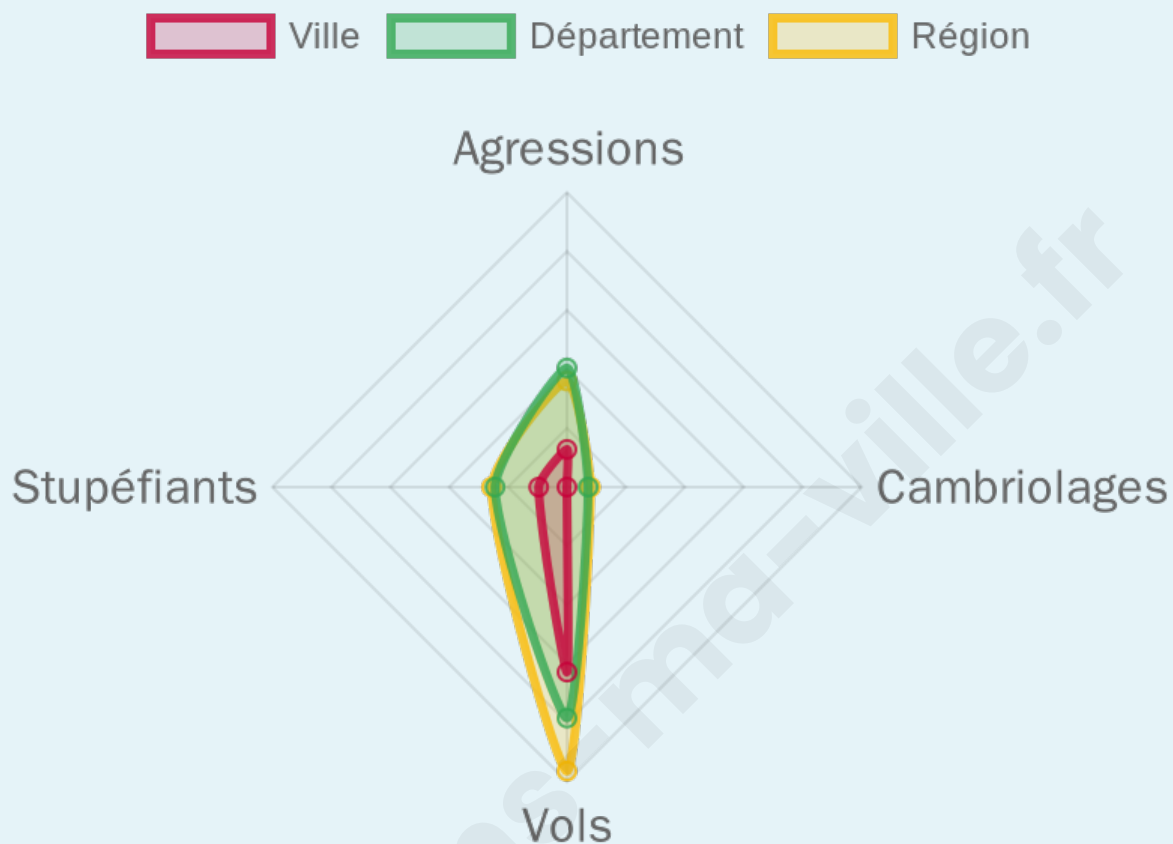
12

Evolution du nombre d'infractions



Pour comparer

(en proportion du nombre d'habitants)



Sources : Bases statistiques communale, départementale et régionale de la délinquance enregistrée par la police et la gendarmerie nationales selon les dernières parutions officielles de 2025 portant sur l'année 2024 ([data.gouv](https://data.gouv.fr)).

Agressions physiques / sexuelles : Violences sexuelles, coups et blessures volontaires intrafamiliaux, coups et blessures volontaires, autres coups, blessures volontaires et vols violents sans arme.

Cambriolages : Cambriolages de logements.

Vols : Vols avec armes, vols d'accessoires sur véhicules, vols dans les véhicules, vols de véhicules, vols sans violence contre des personnes, destructions, dégradations volontaires et escroqueries.

Stupéfiants : Trafic de stupéfiants dont (AFD) et usage de stupéfiants.

Services à la population



Commerce

Hypermarché	X <u>Outreau</u> 4km
Supermarché	1
Superette	1
Boulangerie	X <u>Condette</u> 2km
Boucherie	2
Restaurant	3
Garage	4
Station-service	1
Banque	1
La poste	3
Coiffeur	13
Tabac	X <u>Outreau</u> 3km
Bars / discothèque	X <u>Condette</u> 2km
Bibliothèque	X <u>Neufchâtel-Hardelot</u> 5km
Cinéma	X <u>Neufchâtel-Hardelot</u> 5km
Vétérinaire	X <u>Condette</u> 2km



Santé

Pharmacie	1
Hôpital	X <u>Saint-Martin-Boulogne</u> 6km
Laboratoire d'analyses médicales	X <u>Le Portel</u> 5km
Etablissement pour handicapé	X <u>Saint-Léonard</u> 3km
EHPA	X <u>Saint-Léonard</u> 2km
Médecin	7
Dentiste	1
Chirurgien	X <u>Boulogne-sur-Mer</u> 6km
Dermatologue	X <u>Boulogne-sur-Mer</u> 6km
Anesthésiste	X <u>Neufchâtel-Hardelot</u> 5km
Gastro-entérologue	X <u>Boulogne-sur-Mer</u> 6km
Gynécologue	X <u>Boulogne-sur-Mer</u> 6km
Cancérologue	X <u>Saint-Martin-Boulogne</u> 7km
Neurologue	X <u>Outreau</u> 3km
Ophthalmologue	X <u>Boulogne-sur-Mer</u> 6km
ORL	X <u>Boulogne-sur-Mer</u> 6km
Cardiologue	X <u>Boulogne-sur-Mer</u> 6km
Pédiatre	X <u>Boulogne-sur-Mer</u> 6km
Pneumologue	X <u>Boulogne-sur-Mer</u> 6km
Psychologue	X <u>Boulogne-sur-Mer</u> 6km
Radiologue	X <u>Boulogne-sur-Mer</u> 6km
Rhumatologue	X <u>Saint-Martin-Boulogne</u> 7km
Sage-femme	X <u>Outreau</u> 4km



Éducation

Crèche	1
Ecole maternelle Public	2
Ecole maternelle Privé	X <u>Amiens</u> 98km
Ecole primaire Public	2
Ecole primaire Privé	1
Collège Public	1
Collège Privé	X <u>Boulogne-sur-Mer</u> 6km
Lycée Public	X <u>Outreau</u> 5km
Lycée Privé	X <u>Boulogne-sur-Mer</u> 7km

Sources : Base Sirene des entreprises et de leurs établissements selon les dernières parutions officielles de 2025 portant sur l'année 2024 ([data.gouv](#)). Liste, localisation et tarifs des professionnels de santé selon les dernières parutions officielles de 2025 portant sur l'année 2024 ([opendatasoft](#)) et FINISS Extraction du Fichier des établissements selon les dernières parutions officielles de 2025 portant sur l'année 2024 ([data.gouv](#)). Adresse et géolocalisation des établissements d'enseignement du premier et second degrés selon les dernières parutions officielles de 2025 portant sur l'année 2024 ([data.education.gouv](#))

Villes autour de Saint-Étienne-au-Mont

Ville	Habitants	Superficie	Pop densité	Pop active	Taux chômage	Revenu moyen	Prix immobilier
Saint-Léonard	3 353	3 km ²	1 118 h/km ²	41.8%	4.1%	22 370 €/an	1 580 €/m ²
Isques	1 122	7 km ²	160 h/km ²	48%	5.3%	23 160 €/an	2 029 €/m ²
Condette (3 avis)	2 443	16 km ²	153 h/km ²	41.2%	3.1%	28 750 €/an	2 277 €/m ²
Équihen-Plage (2 avis)	2 619	3 km ²	873 h/km ²	42.7%	6.8%	20 650 €/an	2 069 €/m ²
Hesdigneul-lès-Boulogne	853	3 km ²	284 h/km ²	45.5%	4.7%	22 120 €/an	1 932 €/m ²
Echinghen	378	5 km ²	76 h/km ²	41.5%	2.1%	29 980 €/an	1 807 €/m ²
Outreau (9 avis)	13 138	7 km ²	1 877 h/km ²	43.8%	6.6%	19 380 €/an	1 398 €/m ²
Hesdin-l'Abbé	1 891	7 km ²	270 h/km ²	43%	2.9%	23 340 €/an	2 013 €/m ²
Le Portel (3 avis)	8 768	3 km ²	2 923 h/km ²	42.8%	9.2%	18 620 €/an	1 375 €/m ²
Boulogne-sur-Mer (42 avis)	40 539	8 km ²	5 067 h/km ²	44.2%	10.2%	17 720 €/an	1 384 €/m ²
Saint-Martin-Boulogne (10 avis)	10 888	13 km ²	838 h/km ²	43.8%	6.4%	21 390 €/an	1 707 €/m ²
Neufchâtel-Hardelot (5 avis)	4 115	20 km ²	206 h/km ²	39%	3.7%	25 500 €/an	3 327 €/m ²
Verlincthun	516	7 km ²	74 h/km ²	47.1%	4.5%	24 170 €/an	2 217 €/m ²
Nesles (1 avis)	1 095	5 km ²	219 h/km ²	45.8%	5%	21 170 €/an	1 528 €/m ²
Carly	638	6 km ²	106 h/km ²	45.6%	2.2%	24 750 €/an	2 025 €/m ²

bien-dans-ma-ville.fr



Vous aimez votre ville ? Notez-la !

Et faites-nous part de vos remarques constructives



Avec

BIEN dans ma **VILLE** 