



Version web

Ville de Saint-Étienne

Présenté par

BIEN dans
ma **VILLE** 

Sommaire

Situation géographique	3
Statistiques sur la population	4
Evolution du nombre d'habitants	4
Tranche d'âge	5
0-14 ans	5
15-29 ans	5
30-44 ans	5
45-59 ans	5
60-74 ans	5
75-89 ans	5
90 ans et +	5
Activité professionnelle	5
Agriculteurs	5
Artisans, Commerçants	5
Cadres et sup.	5
Professions intermédiaires	5
Employé	5
Ouvrier	5
Retraité	5
Autres	5
Niveau de diplôme	6
Sans diplôme ou CEP	6
Brevet, BEPC, DNB	6
CAP-BEP ou équivalent	6
BAC ou équivalent	6
BAC+2	6
BAC+3 ou +4	6
BAC+5 ou plus	6
Composition des ménages	6
Couple sans enfant	6
Couple avec enfant(s)	6
Famille monoparentale	6
Colocation / Autre	6
Personnes seules	6
Profils électoraux	7
Premier tour	7
Sécurité	8
Evolution du nombre d'infractions	8
Pour comparer	9
Services à la population	10
Commerce	10
Éducation	10
Villes autour de Saint-Étienne	11
Avis sur la ville de Saint-Étienne	12
Moyenne par critère	12
Villes autour de Saint-Étienne	12
Répartition des avis par note	12
Répartition des avis par note	12

Situation géographique



i Informations clés

- **Région** : Auvergne-Rhône-Alpes
- **Département** : Loire
- **Métropole** : Saint Etienne Métropole
- **Code postal** : 42000
- **Superficie** : 80 km²



Loire
LE DÉPARTEMENT

SÉM
SAINT-ÉTIENNE
la métropole

Statistiques sur la population



Nombre d'habitants

173 136



Age moyen

40 ans



Pop active

42.2%



Taux chômage

13.3%



Pop densité

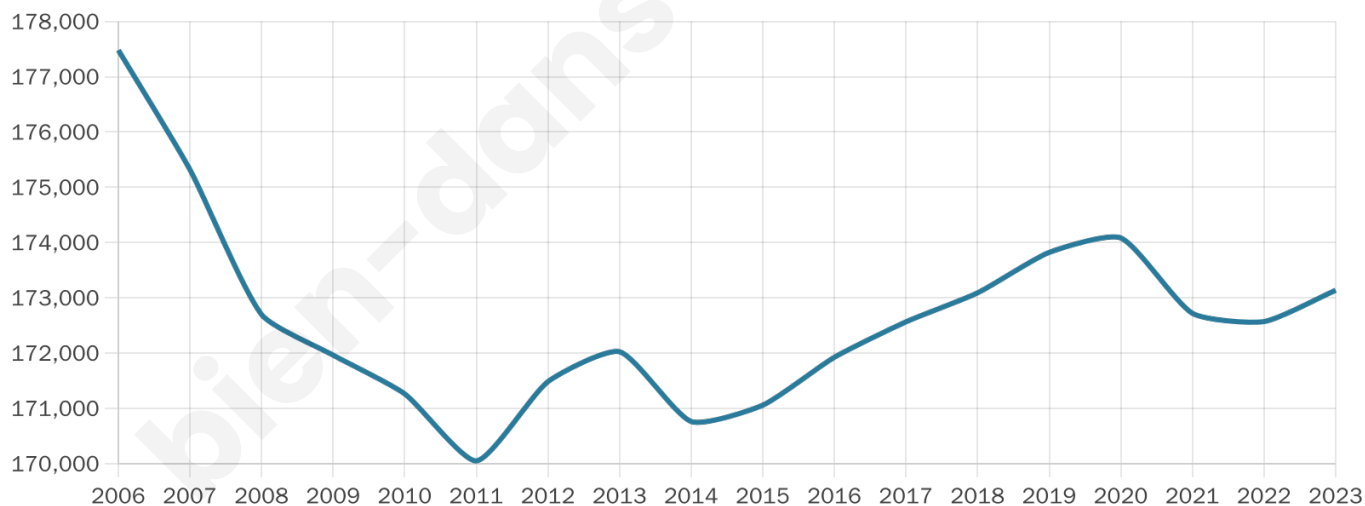
2 164 h/km²



Revenu moyen

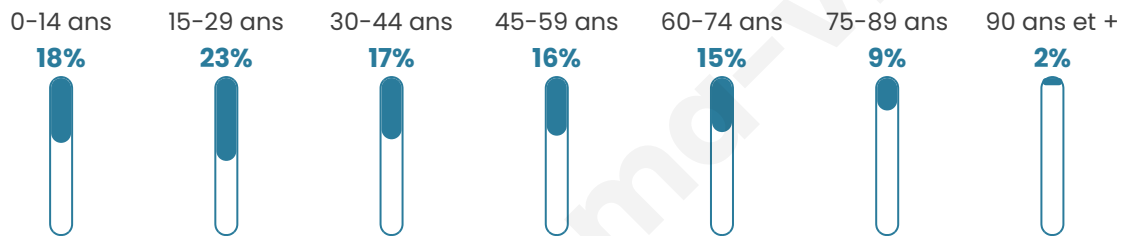
19 010 €/an

Evolution du nombre d'habitants

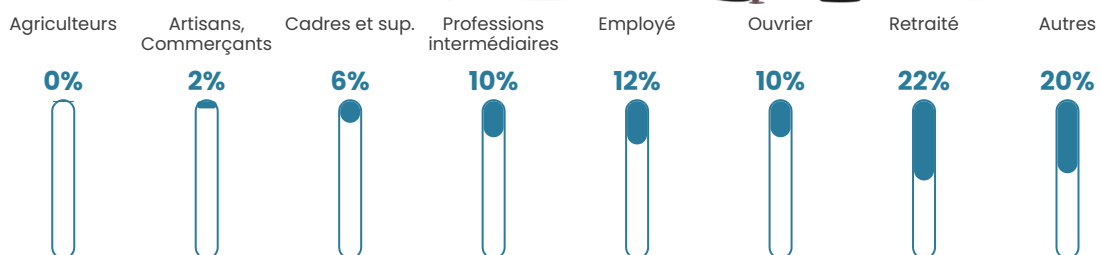


Sources : Institut national de la statistique et des études économiques (insee) selon Les dernières parutions officielles de 2024 portant sur les années 2020, 2021 et 2022.


Tranche d'âge




Activité professionnelle



Niveau de diplôme















Composition des ménages



Profils électoraux

Premier tour

	Jean-Luc MÉLENCHON	33.29 %
	Emmanuel MACRON	25.09 %
	Marine LE PEN	16.65 %
	Éric ZEMMOUR	7.27 %
	Yannick JADOT	4.91 %
	Valérie PÉCRESE	4.11 %
	Fabien ROUSSEL	2.41 %
	Anne HIDALGO	1.85 %
	Jean LASSALLE	1.80 %
	Nicolas DUPONT- AIGNAN	1.31 %
	Philippe POUTOU	0.72 %
	Nathalie ARTHAUD	0.58 %



88 099 inscrits

Participation : 71.69%

Votes blancs : 1.23%

Votes nuls : 0.50%

Second tour

	Emmanuel MACRON	68,13 %
	Marine LE PEN	31,87 %

88 157 inscrits

Participation : 65.54%

Votes blancs : 6.25%

Votes nuls : 2.08%

Sécurité



Agressions physiques / sexuelles

2 201



Cambriolages

739



Vols / dégradations

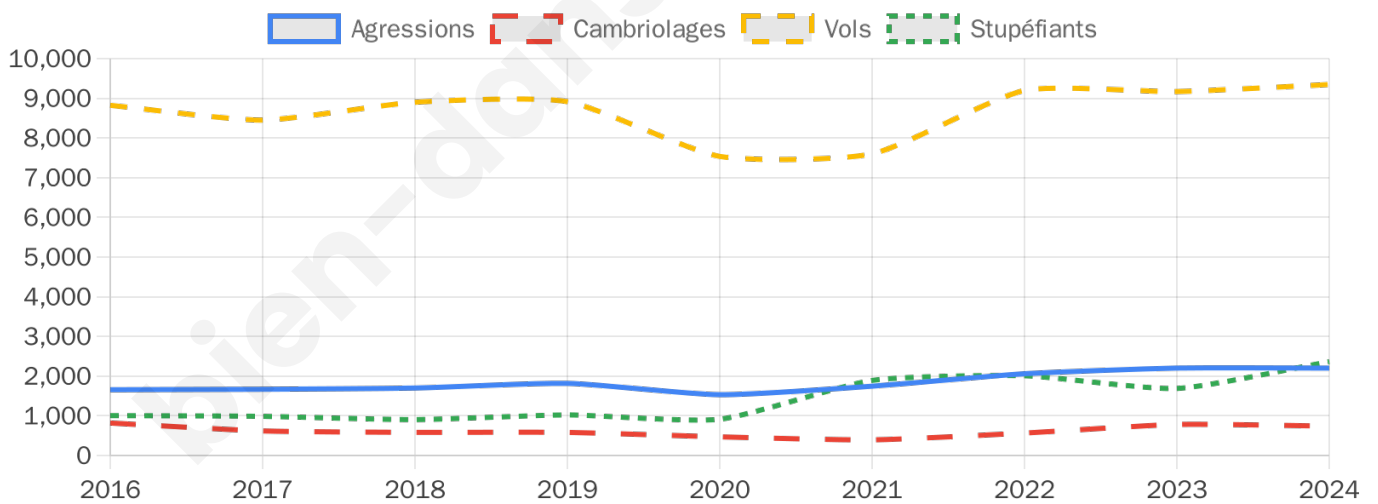
9 347



Stupéfiants

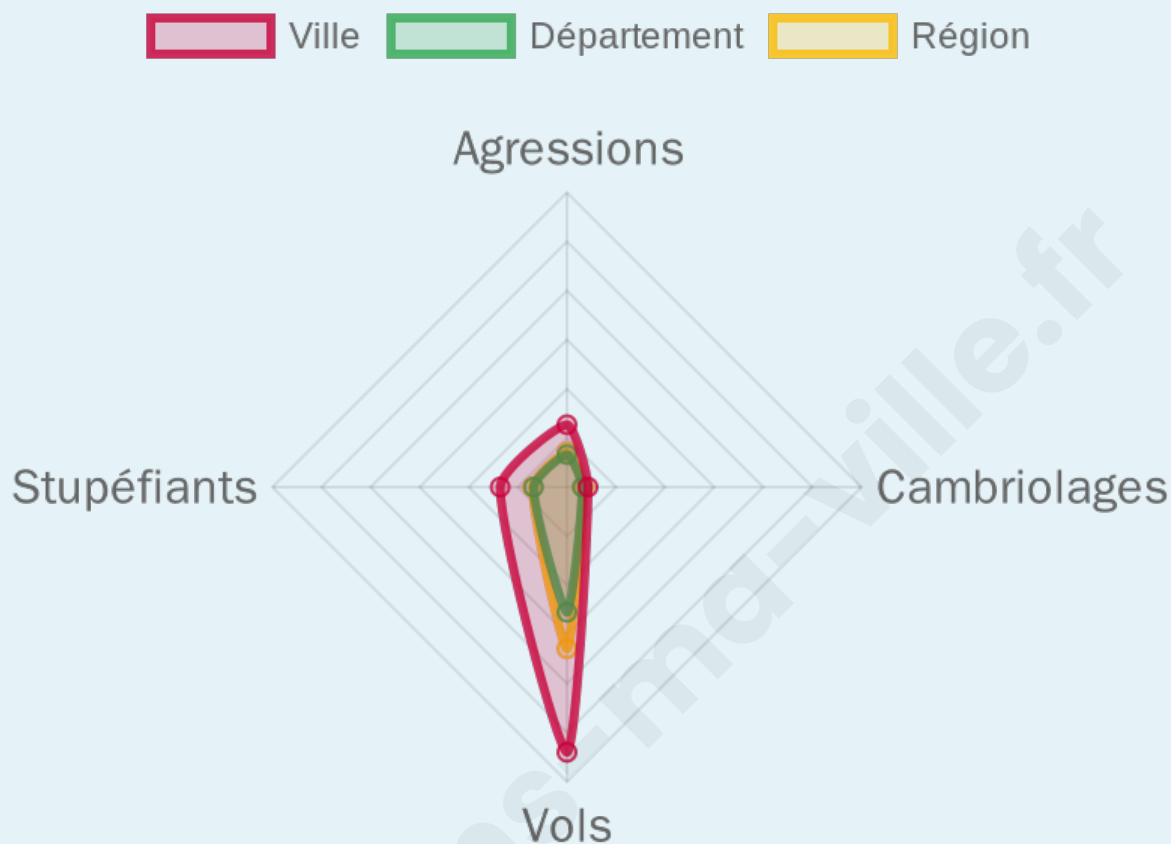
2 363

Evolution du nombre d'infractions



Pour comparer

(en proportion du nombre d'habitants)



Sources : Bases statistiques communale, départementale et régionale de la délinquance enregistrée par la police et la gendarmerie nationales selon les dernières parutions officielles de 2025 portant sur l'année 2024 ([data.gouv](https://data.gouv.fr)).

Agressions physiques / sexuelles : Violences sexuelles, coups et blessures volontaires intrafamiliaux, coups et blessures volontaires, autres coups, blessures volontaires et vols violents sans arme.

Cambriolages : Cambriolages de logements.

Vols : Vols avec armes, vols d'accessoires sur véhicules, vols dans les véhicules, vols de véhicules, vols sans violence contre des personnes, destructions, dégradations volontaires et escroqueries.

Stupéfiants : Trafic de stupéfiants dont (AFD) et usage de stupéfiants.

Services à la population



Commerce

Hypermarché	3
Supermarché	42
Superette	164
Boulangerie	121
Boucherie	55
Restaurant	389
Garage	243
Station-service	12
Banque	98
La poste	1005
Coiffeur	252
Tabac	26
Bars / discothèque	267
Bibliothèque	6
Cinéma	11
Vétérinaire	14



Santé

Pharmacie	51
Hôpital	3
Laboratoire d'analyses médicales	9
Etablissement pour handicapé	32
EHPA	27
Médecin	137
Dentiste	48
Chirurgien	30
Dermatologue	5
Anesthésiste	8
Gastro-entérologue	7
Gynécologue	14
Cancérologue	X <u>Sainte-Foy-lès-Lyon</u> 47km
Neurologue	9
Ophthalmologue	8
ORL	11
Cardiologue	16
Pédiatre	7
Pneumologue	9
Psychologue	20
Radiologue	45
Rhumatologue	4
Sage-femme	19



Éducation

Crèche	65
Ecole maternelle Public	23
Ecole maternelle Privé	X <u>Planfoy</u> 7km
Ecole primaire Public	46
Ecole primaire Privé	21
Collège Public	10
Collège Privé	9
Lycée Public	7
Lycée Privé	14

Sources : Base Sirene des entreprises et de leurs établissements selon les dernières parutions officielles de 2025 portant sur l'année 2024 ([data.gouv](#)). Liste, localisation et tarifs des professionnels de santé selon les dernières parutions officielles de 2025 portant sur l'année 2024 ([opendatasoft](#)) et FINISS Extraction du Fichier des établissements selon les dernières parutions officielles de 2025 portant sur l'année 2024 ([data.gouv](#)). Adresse et géolocalisation des établissements d'enseignement du premier et second degrés selon les dernières parutions officielles de 2025 portant sur l'année 2024 ([data.education.gouv](#))

Villes autour de Saint-Étienne

Ville	Habitants	Superficie	Pop densité	Pop active	Taux chômage	Revenu moyen	Prix immobilier
Saint-Jean-Bonnefonds (3 avis)	6 563	11 km ²	597 h/km ²	45.2%	4.1%	23 950 €/an	2 071 €/m ²
La Ricamarie (4 avis)	8 039	7 km ²	1 148 h/km ²	34.8%	7.5%	17 020 €/an	1 087 €/m ²
Saint-Priest-en-Jarez (3 avis)	6 471	3 km ²	2 157 h/km ²	42.9%	4.1%	25 120 €/an	2 100 €/m ²
Villars (6 avis)	7 664	5 km ²	1 533 h/km ²	45%	3.7%	23 540 €/an	1 372 €/m ²
Saint-Genest-Lerpt (5 avis)	6 181	12 km ²	515 h/km ²	44.2%	3.5%	24 970 €/an	2 042 €/m ²
La Tour-en-Jarez (2 avis)	1 495	5 km ²	299 h/km ²	43.1%	2.2%	30 650 €/an	2 052 €/m ²
L'Étrat (2 avis)	2 879	8 km ²	360 h/km ²	44.1%	3.4%	27 460 €/an	2 505 €/m ²
La Talaudière (9 avis)	7 133	7 km ²	1 019 h/km ²	39.1%	3.1%	23 700 €/an	2 269 €/m ²
Roche-la-Molière (12 avis)	9 843	17 km ²	579 h/km ²	44.6%	4.6%	22 590 €/an	1 761 €/m ²
Sorbiers (5 avis)	8 116	12 km ²	676 h/km ²	45.2%	3.4%	25 720 €/an	2 415 €/m ²
Planfoy	1 075	12 km ²	90 h/km ²	46.3%	3.3%	27 480 €/an	2 254 €/m ²
Le Chambon-Feugerolles (9 avis)	12 314	17 km ²	724 h/km ²	38.2%	6.5%	18 610 €/an	1 499 €/m ²
Saint-Chamond (29 avis)	35 646	54 km ²	660 h/km ²	40.6%	5.9%	20 330 €/an	1 545 €/m ²
La Valla-en-Gier (1 avis)	1 140	34 km ²	34 h/km ²	44.9%	2.4%	23 150 €/an	1 323 €/m ²
Saint-Romain-les-Atheux (1 avis)	956	14 km ²	68 h/km ²	48.3%	2.4%	24 840 €/an	1 764 €/m ²

Avis sur la ville de Saint-Étienne



Moyenne par critère



Villes autour de Saint-Étienne

Ville	Note globale	Sécurité	Éducation	Sport Loisir	Environnement	Vie pratique
Saint-Jean-Bonnefonds (3 avis)	3.7	3.3	3.3	3.3	4.7	3.7
La Ricamarie (4 avis)	2.6	0.8	2.3	3.8	4.0	2.3
Saint-Priest-en-Jarez (3 avis)	3.3	4.0	4.0	4.0	3.3	1.0
Villars (6 avis)	3.1	2.7	3.8	3.3	2.7	3.0
Saint-Genest-Lerpt (5 avis)	4.0	3.6	3.8	4.0	4.2	4.2
La Tour-en-Jarez (2 avis)	3.5	3.5	3.5	3.0	4.0	3.5
L'Étrat (2 avis)	2.5	3.0	3.0	0.5	3.5	2.5
La Talaudière (9 avis)	3.4	2.6	3.2	3.4	3.4	4.2
Roche-la-Molière (12 avis)	3.6	3.1	3.8	3.8	3.5	3.8
Sorbiers (5 avis)	3.8	3.8	4.0	3.8	4.0	3.4
Planfoy	-	-	-	-	-	-
Le Chambon-Feugerolles (9 avis)	2.4	1.7	2.4	3.4	2.2	2.2
Saint-Chamond (29 avis)	3.0	1.9	2.8	3.8	3.5	2.9
La Valla-en-Gier (1 avis)	2.8	4.0	2.0	2.0	4.0	2.0
Saint-Romain-les-Atheux (1 avis)	4.2	5.0	5.0	3.0	5.0	3.0



Vous aimez votre ville ? Notez-la !

Et faites-nous part de vos remarques constructives



Avec

BIEN dans ma **VILLE** 