



Version web

Ville de Saint-Erblon

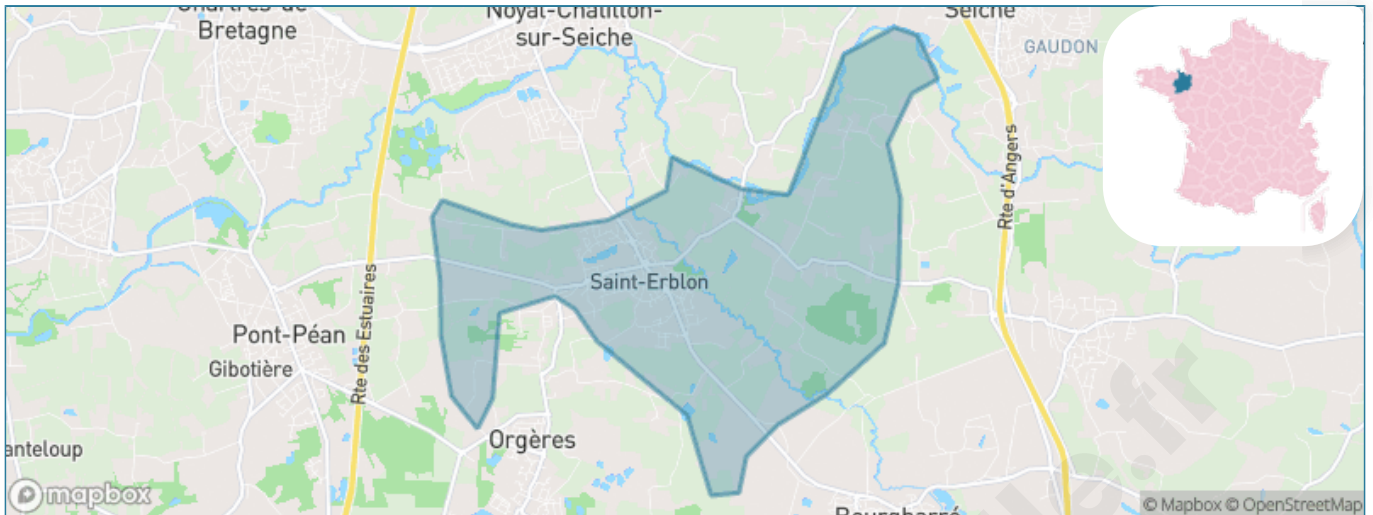
Présenté par

BIEN dans
ma **VILLE** 

Sommaire

Situation géographique	3
Statistiques sur la population	4
Evolution du nombre d'habitants	4
Tranche d'âge	5
0-14 ans	5
15-29 ans	5
30-44 ans	5
45-59 ans	5
60-74 ans	5
75-89 ans	5
90 ans et +	5
Activité professionnelle	5
Agriculteurs	5
Artisans, Commerçants	5
Cadres et sup.	5
Professions intermédiaires	5
Employé	5
Ouvrier	5
Retraité	5
Autres	5
Niveau de diplôme	6
Sans diplôme ou CEP	6
Brevet, BEPC, DNB	6
CAP-BEP ou équivalent	6
BAC ou équivalent	6
BAC+2	6
BAC+3 ou +4	6
BAC+5 ou plus	6
Composition des ménages	6
Couple sans enfant	6
Couple avec enfant(s)	6
Famille monoparentale	6
Colocation / Autre	6
Personnes seules	6
Profil électoraux	7
Premier tour	7
Sécurité	8
Evolution du nombre d'infractions	8
Pour comparer	9
Services à la population	10
Commerce	10
Éducation	10
Villes autour de Saint-Erblon	11
Avis sur la ville de Saint-Erblon	12
Moyenne par critère	12
Villes autour de Saint-Erblon	12
Répartition des avis par note	12
Répartition des avis par note	12

Situation géographique



i Informations clés

- **Région** : Bretagne
- **Département** : Ile-et-Vilaine
- **Métropole** : Rennes Métropole
- **Code postal** : 35230
- **Superficie** : 10 km²



Statistiques sur la population



Nombre d'habitants

3 651



Age moyen

38 ans



Pop active

47.7%



Taux chômage

7.2%



Pop densité

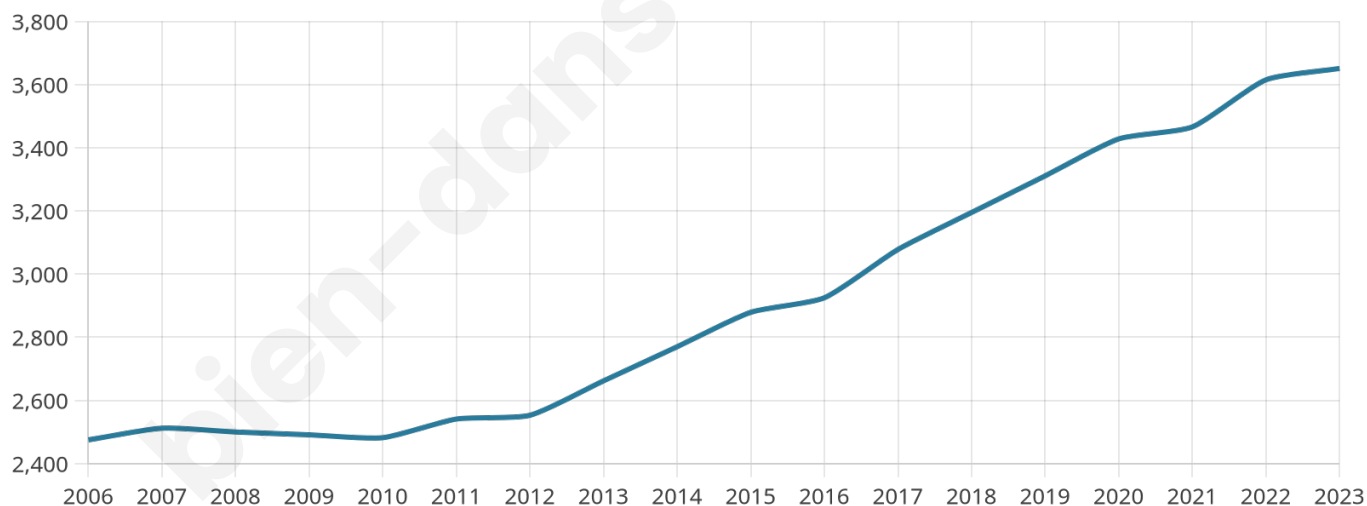
365 h/km²



Revenu moyen

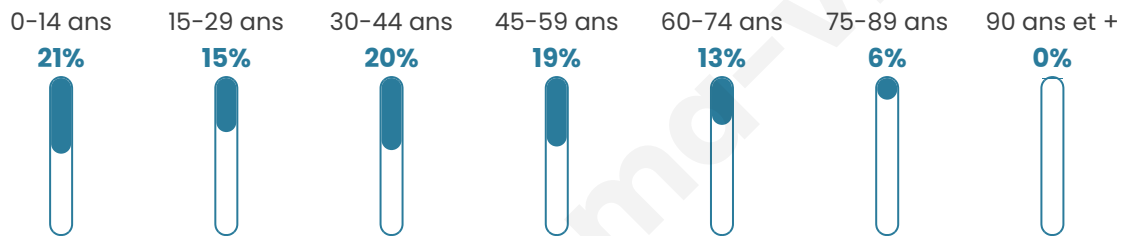
24 550 €/an

Evolution du nombre d'habitants

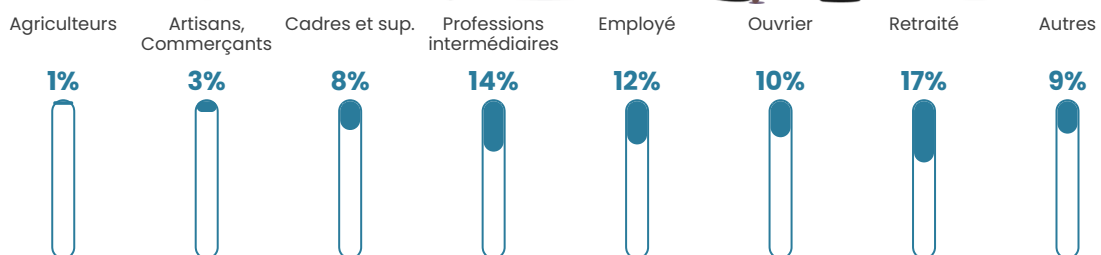


Sources : Institut national de la statistique et des études économiques (insee) selon Les dernières parutions officielles de 2024 portant sur les années 2020, 2021 et 2022.

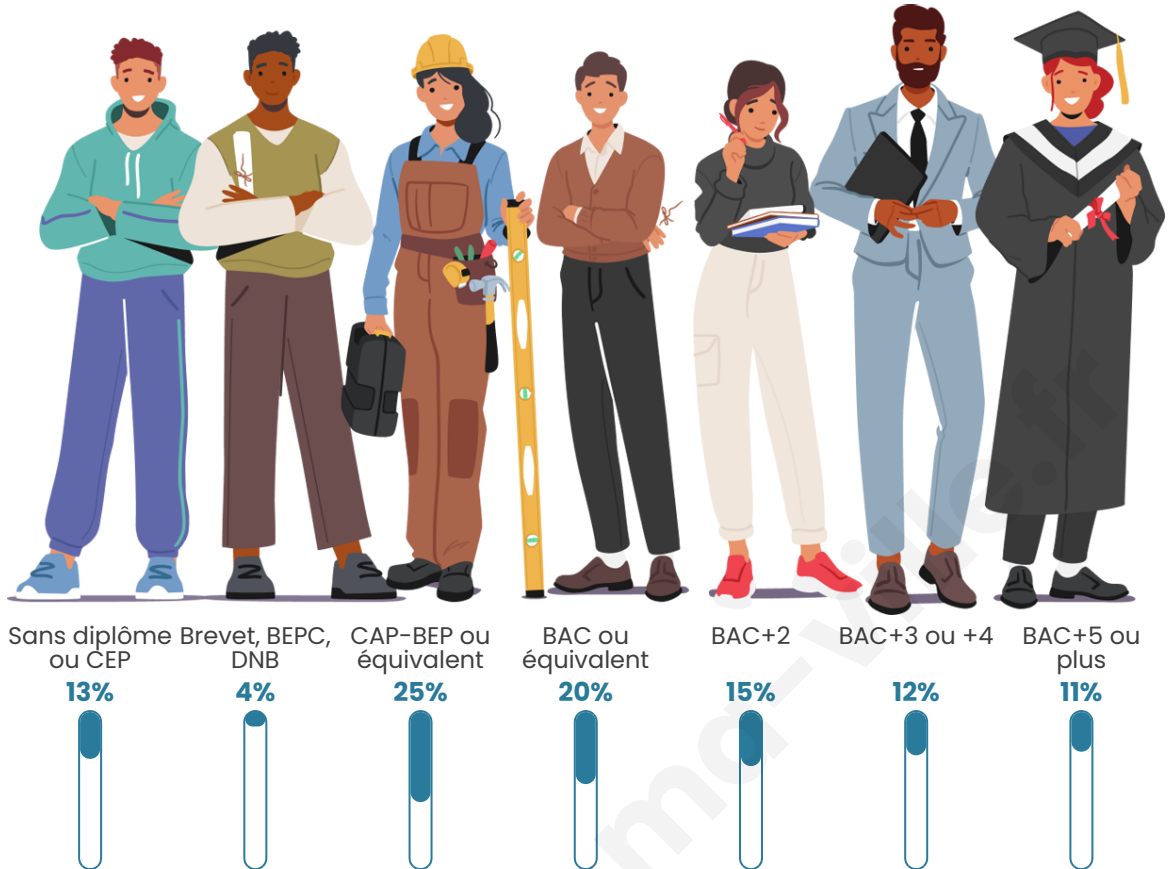
Tranche d'âge




Activité professionnelle



Niveau de diplôme












Composition des ménages



Profils électoraux

Premier tour

	Emmanuel MACRON	36.69 %
	Jean-Luc MÉLENCHON	20.41 %
	Marine LE PEN	16.62 %
	Yannick JADOT	8.29 %
	Valérie PÉCRESE	3.84 %
	Éric ZEMMOUR	3.74 %
	Anne HIDALGO	2.88 %
	Fabien ROUSSEL	2.53 %
	Nicolas DUPONT- AIGNAN	1.77 %
	Jean LASSALLE	1.62 %
	Philippe POUTOU	0.86 %
	Nathalie ARTHAUD	0.76 %



2 496 inscrits

Participation : 81.45%

Votes blancs : 2.12%

Votes nuls : 0.54%

Second tour

	Emmanuel MACRON	74,66 %
	Marine LE PEN	25,34 %

2 499 inscrits

Participation : 80.43%

Votes blancs : 6.52%

Votes nuls : 1.99%

Sécurité



Agressions physiques / sexuelles

31



Cambriolages

16



Vols / dégradations

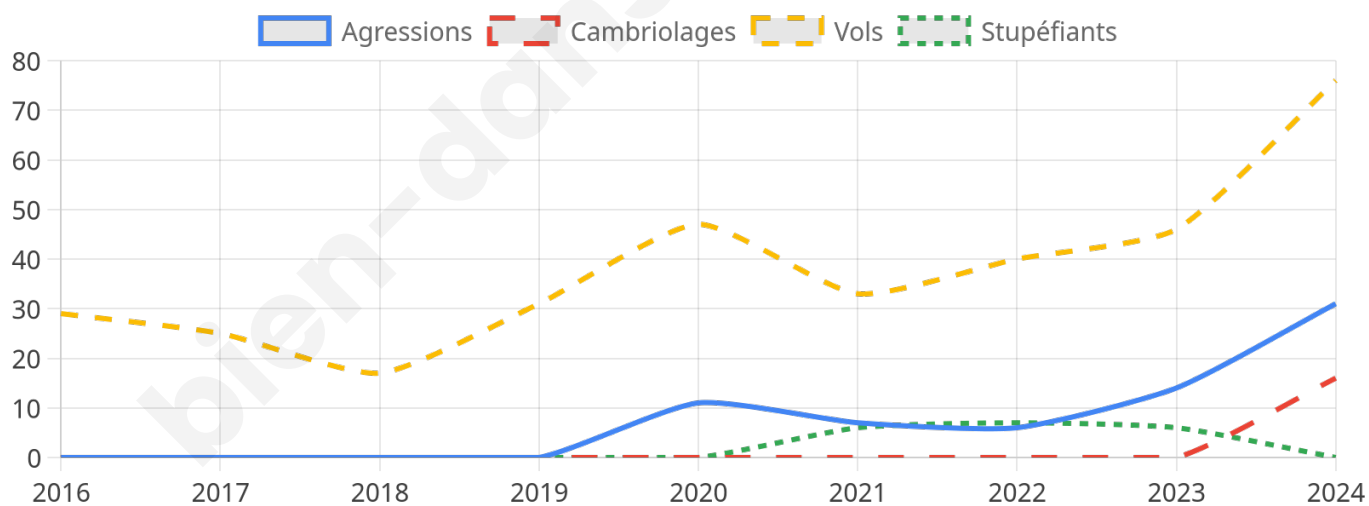
76



Stupéfiants

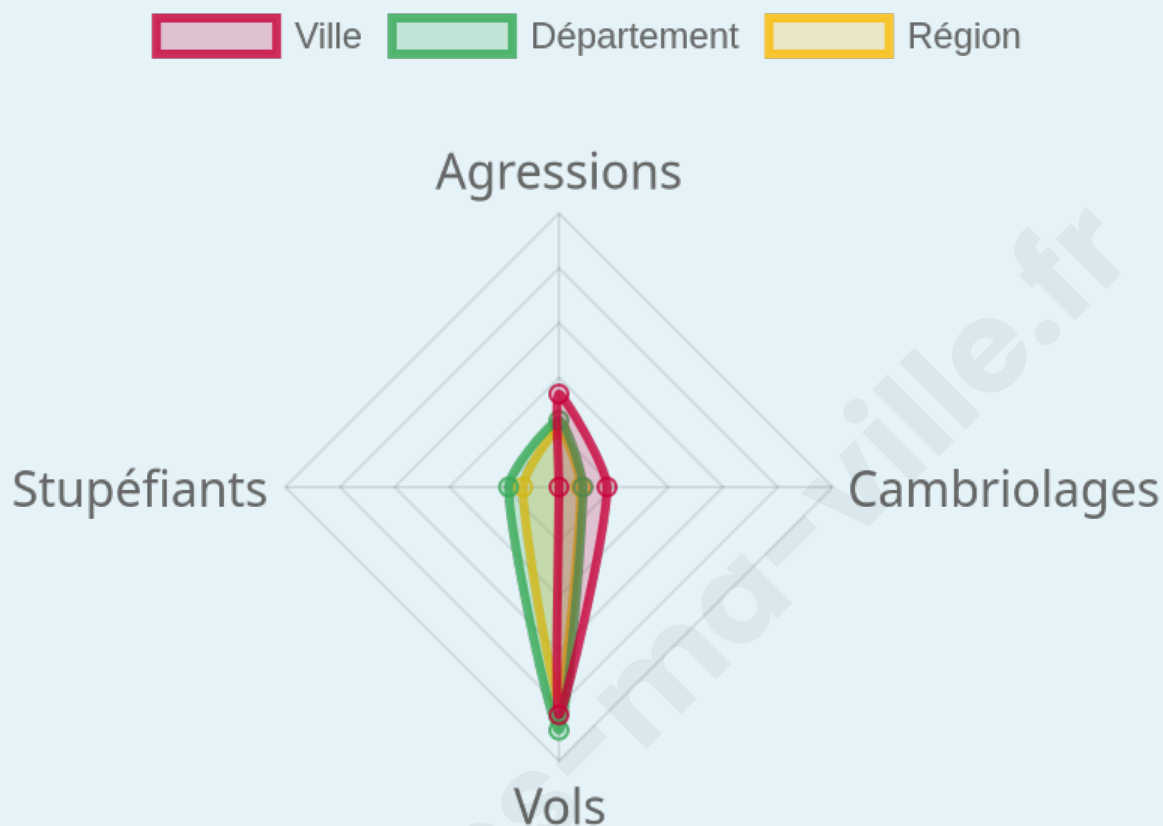
0

Evolution du nombre d'infractions



Pour comparer

(en proportion du nombre d'habitants)



Sources : Bases statistiques communale, départementale et régionale de la délinquance enregistrée par la police et la gendarmerie nationales selon les dernières parutions officielles de 2025 portant sur l'année 2024 ([data.gouv](https://data.gouv.fr)).

Agressions physiques / sexuelles : Violences sexuelles, coups et blessures volontaires intrafamiliaux, coups et blessures volontaires, autres coups, blessures volontaires et vols violents sans arme.

Cambriolages : Cambriolages de logements.

Vols : Vols avec armes, vols d'accessoires sur véhicules, vols dans les véhicules, vols de véhicules, vols sans violence contre des personnes, destructions, dégradations volontaires et escroqueries.

Stupéfiants : Trafic de stupéfiants dont (AFD) et usage de stupéfiants.

Services à la population



Commerce

Hypermarché	X <u>Noyal-Châtillon-sur-Seiche</u> 3km
Supermarché	X <u>Orgères</u> 1km
Superette	1
Boulangerie	2
Boucherie	X <u>Noyal-Châtillon-sur-Seiche</u> 2km
Restaurant	2
Garage	2
Station-service	X <u>Orgères</u> 2km
Banque	1
La poste	5
Coiffeur	2
Tabac	X <u>Bruz</u> 7km
Bars / discothèque	2
Bibliothèque	X <u>Rennes</u> 8km
Cinéma	1
Vétérinaire	2



Santé

Pharmacie	1
Hôpital	X <u>Rennes</u> 7km
Laboratoire d'analyses médicales	X <u>Vern-sur-Seiche</u> 4km
Etablissement pour handicapé	X <u>Orgères</u> 2km
EHPA	X <u>Orgères</u> 2km
Médecin	1
Dentiste	2
Chirurgien	X <u>Rennes</u> 7km
Dermatologue	X <u>Chartres-de-Bretagne</u> 5km
Anesthésiste	X <u>Rennes</u> 12km
Gastro-entérologue	X <u>Rennes</u> 10km
Gynécologue	X <u>Rennes</u> 7km
Cancérologue	X <u>Saint-Grégoire</u> 14km
Neurologue	X <u>Vern-sur-Seiche</u> 4km
Ophtalmologue	X <u>Vern-sur-Seiche</u> 5km
ORL	X <u>Rennes</u> 9km
Cardiologue	X <u>Chantepie</u> 8km
Pédiatre	X <u>Rennes</u> 8km
Pneumologue	X <u>Cesson-Sévigné</u> 13km
Psychologue	X <u>Vern-sur-Seiche</u> 5km
Radiologue	X <u>Vern-sur-Seiche</u> 5km
Rhumatologue	X <u>Rennes</u> 8km
Sage-femme	X <u>Orgères</u> 3km



Éducation

Crèche	2
Ecole maternelle Public	X <u>Orgères</u> 3km
Ecole maternelle Privé	X <u>Les Brulais</u> 32km
Ecole primaire Public	1
Ecole primaire Privé	1
Collège Public	X <u>Orgères</u> 2km
Collège Privé	1
Lycée Public	X <u>Bruz</u> 6km
Lycée Privé	X <u>Bruz</u> 7km

Sources : Base Sirene des entreprises et de leurs établissements selon les dernières parutions officielles de 2025 portant sur l'année 2024 ([data.gouv](https://data.gouv.fr)). Liste, localisation et tarifs des professionnels de santé selon les dernières parutions officielles de 2025 portant sur l'année 2024 ([opendatasoft](https://opendatasoft.com)) et FINISS Extraction du Fichier des établissements selon les dernières parutions officielles de 2025 portant sur l'année 2024 ([data.gouv](https://data.gouv.fr)). Adresse et géolocalisation des établissements d'enseignement du premier et second degrés selon les dernières parutions officielles de 2025 portant sur l'année 2024 ([data.education.gouv](https://data.education.gouv.fr))

Villes autour de Saint-Erblon

Ville	Habitants	Superficie	Pop densité	Pop active	Taux chômage	Revenu moyen	Prix immobilier
Orgères (2 avis)	5 732	16 km ²	358 h/km ²	48.3%	3.2%	24 350 €/an	2 018 €/m ²
Bourgbarré (2 avis)	4 804	14 km ²	343 h/km ²	50.1%	3.2%	24 630 €/an	2 155 €/m ²
Saint-Armel (1 avis)	2 433	7 km ²	348 h/km ²	50.2%	4.2%	24 090 €/an	2 036 €/m ²
Vern-sur-Seiche (7 avis)	8 207	19 km ²	432 h/km ²	49.1%	3.4%	26 480 €/an	2 562 €/m ²
Chartres-de-Bretagne (6 avis)	8 880	10 km ²	888 h/km ²	44.5%	5.1%	23 890 €/an	2 450 €/m ²
Chanteloup	1 912	17 km ²	112 h/km ²	51.4%	3.6%	23 630 €/an	1 757 €/m ²
Corps-Nuds (4 avis)	3 567	22 km ²	162 h/km ²	50.4%	3.7%	23 570 €/an	1 829 €/m ²
Laillé (4 avis)	5 225	32 km ²	163 h/km ²	48.7%	3%	26 950 €/an	2 137 €/m ²
Saint-Jacques-de-la-Lande (7 avis)	13 800	11 km ²	1 255 h/km ²	55.2%	7.2%	21 730 €/an	2 501 €/m ²
Bruz (14 avis)	19 683	30 km ²	656 h/km ²	47.8%	4.7%	25 250 €/an	2 563 €/m ²
Chantepie (5 avis)	10 670	12 km ²	889 h/km ²	48.2%	4.7%	24 870 €/an	2 530 €/m ²
Rennes (296 avis)	230 890	50 km ²	4 618 h/km ²	46.6%	6.7%	22 770 €/an	3 228 €/m ²
Nouvoitou (3 avis)	3 911	18 km ²	217 h/km ²	45.4%	2.7%	25 160 €/an	2 107 €/m ²
Crevin (3 avis)	2 819	8 km ²	352 h/km ²	53.4%	2.5%	24 190 €/an	1 752 €/m ²
Le Petit-Fougeray	901	9 km ²	100 h/km ²	57.3%	2.7%	24 160 €/an	1 797 €/m ²

Avis sur la ville de Saint-Erblon



Moyenne par critère



Villes autour de Saint-Erblon

Ville	Note globale	Sécurité	Éducation	Sport Loisir	Environnement	Vie pratique
Orgères (2 avis)	4.5	4.5	4.5	4.0	4.5	5.0
Bourgbarré (2 avis)	3.2	4.0	3.5	3.0	3.5	2.0
Saint-Armel (1 avis)	3.4	4.0	4.0	3.0	3.0	3.0
Vern-sur-Seiche (7 avis)	3.4	3.1	3.6	3.4	3.1	3.7
Chartres-de-Bretagne (6 avis)	3.2	2.3	3.2	3.3	3.3	3.7
Chanteloup	-	-	-	-	-	-
Corps-Nuds (4 avis)	2.6	1.8	3.5	2.5	2.5	2.5
Laillé (4 avis)	4.5	5.0	4.5	4.3	4.5	4.3
Saint-Jacques-de-la-Lande (7 avis)	2.9	1.9	2.9	3.0	3.3	3.4
Bruz (14 avis)	3.8	3.8	3.9	3.9	3.5	3.7
Chantepie (5 avis)	4.2	3.8	4.4	4.4	4.2	4.0
Rennes (296 avis)	3.4	2.8	3.8	3.8	3.2	3.6
Nouvoitou (3 avis)	2.9	3.3	3.0	3.0	3.0	2.3
Crevin (3 avis)	3.7	3.7	4.7	3.0	4.3	3.0
Le Petit-Fougeray	-	-	-	-	-	-



Vous aimez votre ville ? Notez-la !

Et faites-nous part de vos remarques constructives



Avec

BIEN dans ma **VILLE** 