



Version web

# Ville de Saint-Ennemond

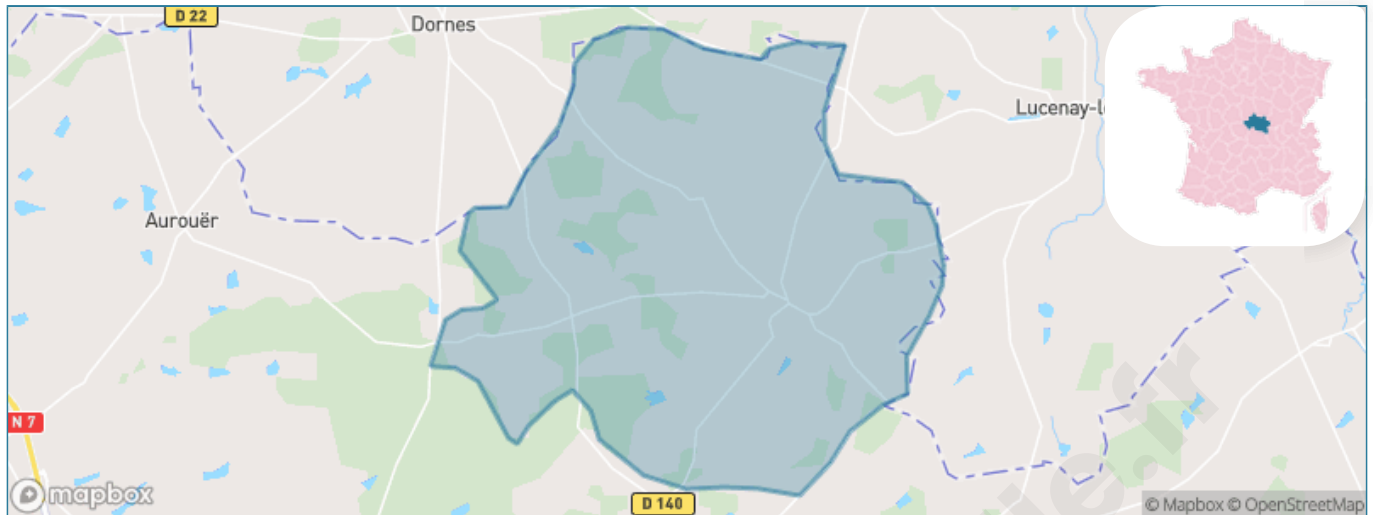
Présenté par

**BIEN** dans  
ma **VILLE** 

# Sommaire

Situation géographique .....	3
Statistiques sur la population .....	4
Evolution du nombre d'habitants .....	4
Tranche d'âge .....	5
0-14 ans .....	5
15-29 ans .....	5
30-44 ans .....	5
45-59 ans .....	5
60-74 ans .....	5
75-89 ans .....	5
90 ans et + .....	5
Activité professionnelle .....	5
Agriculteurs .....	5
Artisans, Commerçants .....	5
Cadres et sup. ....	5
Professions intermédiaires .....	5
Employé .....	5
Ouvrier .....	5
Retraité .....	5
Autres .....	5
Niveau de diplôme .....	6
Sans diplôme ou CEP .....	6
Brevet, BEPC, DNB .....	6
CAP-BEP ou équivalent .....	6
BAC ou équivalent .....	6
BAC+2 .....	6
BAC+3 ou +4 .....	6
BAC+5 ou plus .....	6
Composition des ménages .....	6
Couple sans enfant .....	6
Couple avec enfant(s) .....	6
Famille monoparentale .....	6
Colocation / Autre .....	6
Personnes seules .....	6
Profils électoraux .....	7
Premier tour .....	7
Sécurité .....	8
Evolution du nombre d'infractions .....	8
Pour comparer .....	9
Services à la population .....	10
Commerce .....	10
Éducation .....	10
Villes autour de Saint-Ennemond .....	12

# Situation géographique



## i Informations clés

- **Région** : Auvergne-Rhône-Alpes
- **Département** : Allier
- **Code postal** : 03400
- **Superficie** : 38 km<sup>2</sup>



# Statistiques sur la population



Nombre d'habitants

**626**



Age moyen

**43 ans**



Pop active

**45.4%**



Taux chômage

**5.6%**



Pop densité

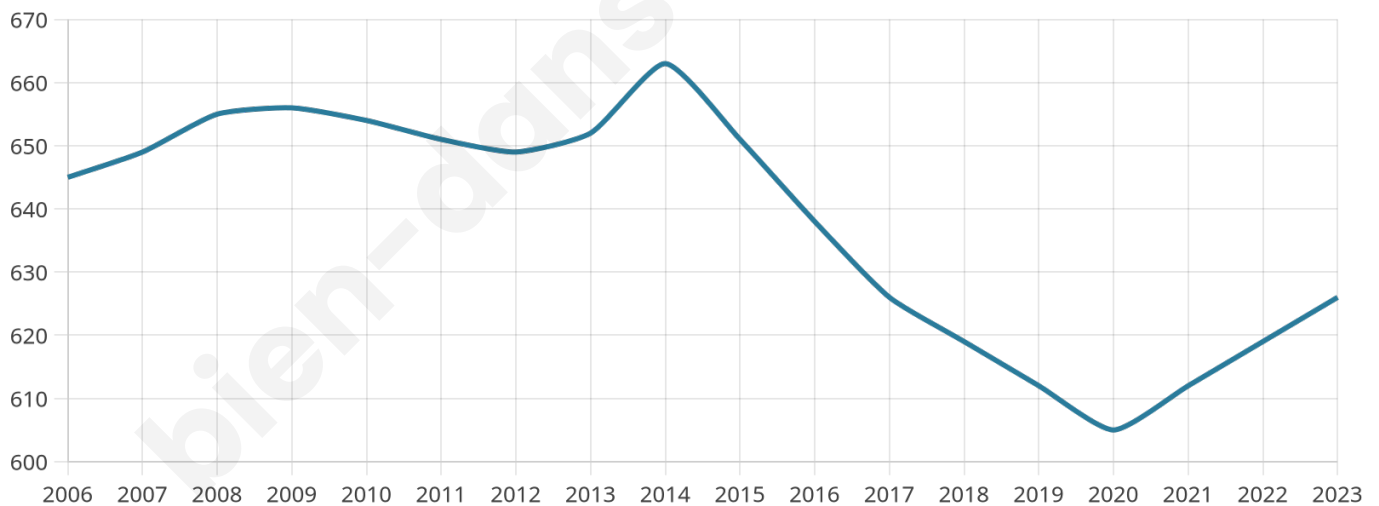
**16 h/km<sup>2</sup>**



Revenu moyen

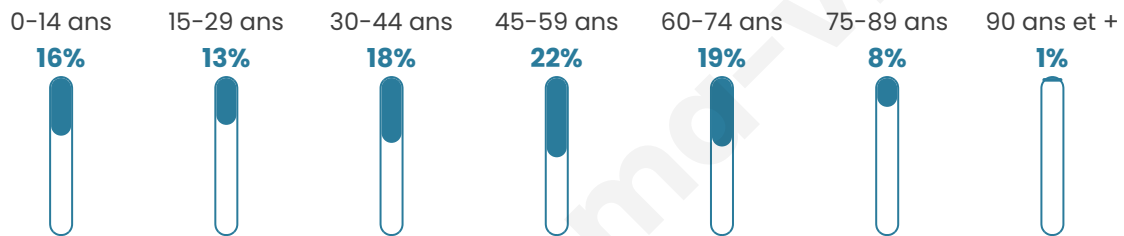
**21 990 €/an**

## Evolution du nombre d'habitants

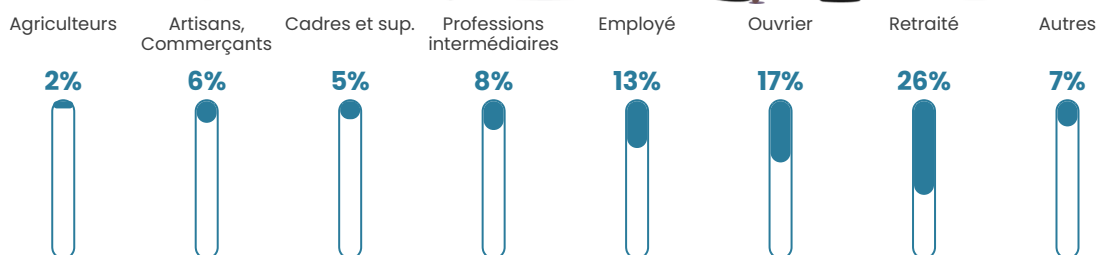


Sources : Institut national de la statistique et des études économiques (insee) selon Les dernières parutions officielles de 2024 portant sur les années 2020, 2021 et 2022.


## Tranche d'âge



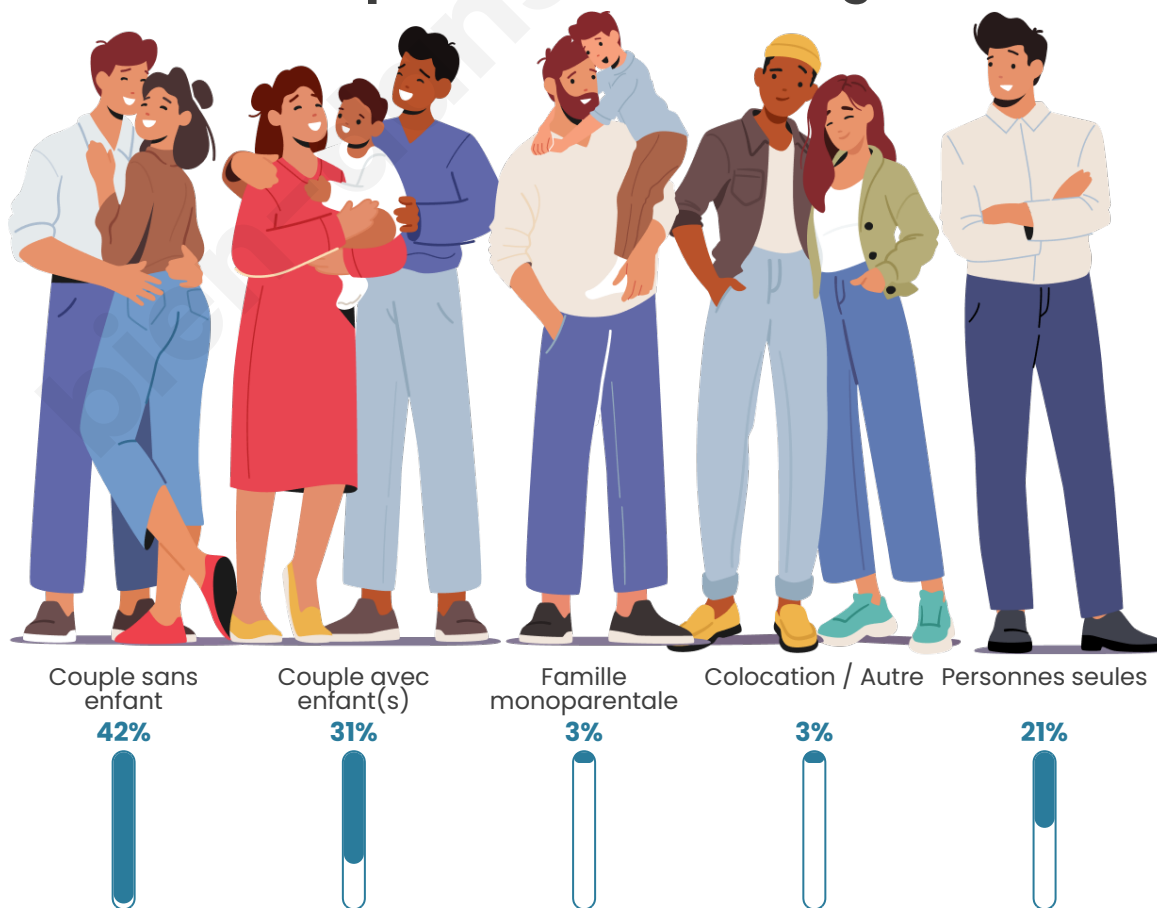
## Activité professionnelle



## Niveau de diplôme









## Composition des ménages



# Profils électoraux

## Premier tour

	Marine LE PEN	31.56 %
	Emmanuel MACRON	27.37 %
	Jean-Luc MÉLENCHON	10.34 %
	Valérie PÉCRESSÉ	8.10 %
	Éric ZEMMOUR	6.15 %
	Jean LASSALLE	3.91 %
	Fabien ROUSSEL	3.35 %
	Anne HIDALGO	2.23 %
	Yannick JADOT	2.23 %
	Nicolas DUPONT-AIGNAN	1.96 %
	Nathalie ARTHAUD	1.40 %
	Philippe POUTOU	1.40 %



### 482 inscrits

Participation : 78.01%

Votes blancs : 3.99%

Votes nuls : 0.80%

## Second tour

	Emmanuel MACRON	43,44 %
	Marine LE PEN	56,56 %

### 482 inscrits

Participation : 74.69%

Votes blancs : 8.61%

Votes nuls : 2.5%

# Sécurité



Agressions physiques / sexuelles

0



Cambriolages

0



Vols / dégradations

0



Stupéfiants

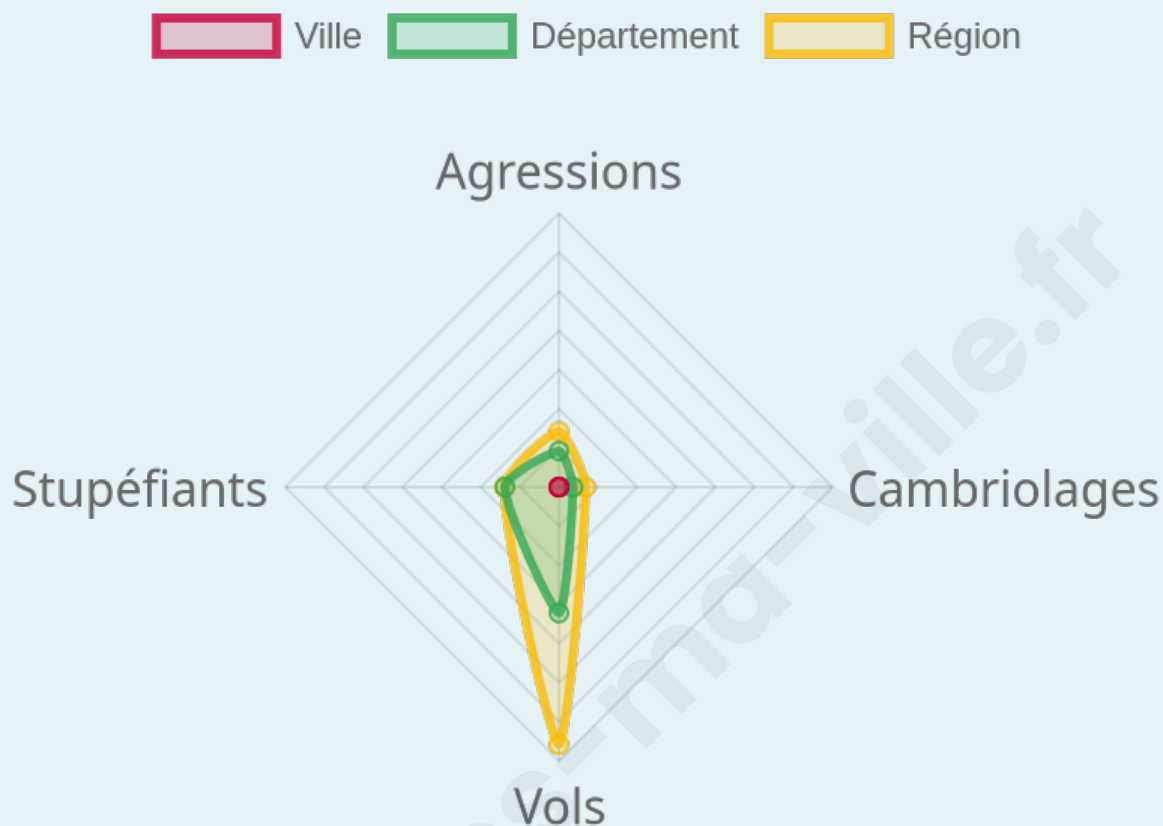
0

## Evolution du nombre d'infractions



## Pour comparer

(en proportion du nombre d'habitants)



Sources : Bases statistiques communale, départementale et régionale de la délinquance enregistrée par la police et la gendarmerie nationales selon les dernières parutions officielles de 2025 portant sur l'année 2024 ([data.gouv](https://data.gouv.fr)).

Agressions physiques / sexuelles : Violences sexuelles, coups et blessures volontaires intrafamiliaux, coups et blessures volontaires, autres coups, blessures volontaires et vols violents sans arme.

Cambriolages : Cambriolages de logements.

Vols : Vols avec armes, vols d'accessoires sur véhicules, vols dans les véhicules, vols de véhicules, vols sans violence contre des personnes, destructions, dégradations volontaires et escroqueries.

Stupéfiants : Trafic de stupéfiants dont (AFD) et usage de stupéfiants.

# Services à la population



## Commerce

Hypermarché	X <u>Avermes</u> 11km
Supermarché	X <u>Dornes</u> 6km
Superette	X <u>Lucenay-lès-Aix</u> 4km
Boulangerie	X <u>Lucenay-lès-Aix</u> 7km
Boucherie	1
Restaurant	X <u>Dornes</u> 7km
Garage	1
Station-service	X <u>Dornes</u> 8km
Banque	X <u>Lucenay-lès-Aix</u> 6km
La poste	X <u>Lusigny</u> 10km
Coiffeur	X <u>Lucenay-lès-Aix</u> 7km
Tabac	X <u>Dornes</u> 7km
Bars / discothèque	1
Bibliothèque	X <u>Moulins</u> 12km
Cinéma	X <u>Moulins</u> 13km
Vétérinaire	X <u>Lucenay-lès-Aix</u> 4km



## Santé

Pharmacie	X <u>Lucenay-lès-Aix</u> 6km
Hôpital	X <u>Yzeure</u> 11km
Laboratoire d'analyses médicales	X <u>Moulins</u> 13km
Etablissement pour handicapé	X <u>Avermes</u> 9km
EHPA	X <u>Dornes</u> 7km
Médecin	X <u>Lucenay-lès-Aix</u> 6km
Dentiste	X <u>Lucenay-lès-Aix</u> 7km
Chirurgien	X <u>Moulins</u> 13km
Dermatologue	X <u>Vichy</u> 60km
Anesthésiste	X <u>Moulins</u> 15km
Gastro-entérologue	X <u>Moulins</u> 15km
Gynécologue	X <u>Bourbon-Lancy</u> 28km
Cancérologue	X <u>Nevers</u> 42km
Neurologue	X <u>Nevers</u> 41km
Ophthalmologue	X <u>Moulins</u> 13km
ORL	X <u>Nevers</u> 41km
Cardiologue	X <u>Avermes</u> 12km
Pédiatre	X <u>Fourchambault</u> 46km
Pneumologue	X <u>Moulins</u> 15km
Psychologue	X <u>Moulins</u> 13km
Radiologue	X <u>Moulins</u> 12km
Rhumatologue	X <u>Moulins</u> 15km
Sage-femme	X <u>Moulins</u> 12km



## Éducation

Crèche	X <u>Gennetines</u> 3km
Ecole maternelle Public	X <u>Lusigny</u> 10km
Ecole maternelle Privé	X <u>Bourges</u> 91km
Ecole primaire Public	1
Ecole primaire Privé	X <u>Yzeure</u> 12km
Collège Public	X <u>Dornes</u> 8km
Collège Privé	X <u>Moulins</u> 13km
Lycée Public	X <u>Yzeure</u> 12km
Lycée Privé	X <u>Moulins</u> 13km

Sources : Base Sirene des entreprises et de leurs établissements selon les dernières parutions officielles de 2025 portant sur l'année 2024 ([data.gouv](https://data.gouv.fr)). Liste, localisation et tarifs des professionnels de santé selon les dernières parutions officielles de 2025 portant sur l'année 2024 ([opendatasoft](https://opendatasoft.com)) et FINISS Extraction du Fichier des établissements selon les dernières parutions officielles de 2025 portant sur l'année 2024 ([data.gouv](https://data.gouv.fr)). Adresse et géolocalisation des établissements d'enseignement du premier et second degrés selon les

bien-dans-ma-ville.fr

## Villes autour de Saint-Ennemond

Ville	Habitants	Superficie	Pop densité	Pop active	Taux chômage	Revenu moyen	Prix immobilier
Gennetines	615	39 km <sup>2</sup>	16 h/km <sup>2</sup>	49.4%	3.6%	23 840 €/an	1 286 €/m <sup>2</sup>
Lucenay-lès-Aix (4 avis)	936	55 km <sup>2</sup>	17 h/km <sup>2</sup>	44%	5%	19 720 €/an	879 €/m <sup>2</sup>
Chézy	212	36 km <sup>2</sup>	6 h/km <sup>2</sup>	55.7%	2.8%	23 880 €/an	1 172 €/m <sup>2</sup>
Toury-Lurcy	404	25 km <sup>2</sup>	16 h/km <sup>2</sup>	40.8%	3%	21 400 €/an	1 070 €/m <sup>2</sup>
Dornes (2 avis)	1 437	39 km <sup>2</sup>	37 h/km <sup>2</sup>	45.8%	4%	21 620 €/an	1 110 €/m <sup>2</sup>
La Chapelle-aux-Chasses	197	26 km <sup>2</sup>	8 h/km <sup>2</sup>	46.2%	3.6%	20 630 €/an	658 €/m <sup>2</sup>
Lusigny	1 620	44 km <sup>2</sup>	37 h/km <sup>2</sup>	46.7%	2.5%	22 870 €/an	1 265 €/m <sup>2</sup>
Aurouër	400	27 km <sup>2</sup>	15 h/km <sup>2</sup>	48.3%	5%	22 810 €/an	1 330 €/m <sup>2</sup>
Saint-Parize-en-Viry	139	15 km <sup>2</sup>	9 h/km <sup>2</sup>	37.4%	1.4%	19 890 €/an	4 855 €/m <sup>2</sup>
Trévol (2 avis)	1 643	40 km <sup>2</sup>	41 h/km <sup>2</sup>	45.2%	1.5%	25 010 €/an	1 375 €/m <sup>2</sup>
Cossaye (2 avis)	652	51 km <sup>2</sup>	13 h/km <sup>2</sup>	38.8%	4%	20 510 €/an	892 €/m <sup>2</sup>
Chevagnes (1 avis)	630	49 km <sup>2</sup>	13 h/km <sup>2</sup>	41.7%	3.5%	22 210 €/an	859 €/m <sup>2</sup>
Yzeure (4 avis)	12 897	43 km <sup>2</sup>	300 h/km <sup>2</sup>	40.5%	4.6%	23 540 €/an	1 321 €/m <sup>2</sup>
Moulins (36 avis)	19 206	8 km <sup>2</sup>	2 401 h/km <sup>2</sup>	44.4%	7.5%	19 880 €/an	1 349 €/m <sup>2</sup>
Villeneuve-sur-Allier	1 024	26 km <sup>2</sup>	39 h/km <sup>2</sup>	49.8%	4.4%	22 210 €/an	1 171 €/m <sup>2</sup>

bien-dans-ma-ville.fr



# **Vous aimez votre ville ? Notez-la !**

Et faites-nous part de vos remarques constructives



Avec

**BIEN** dans ma **VILLE** 