



Version web

Ville de Saint-Éloy-les-Tuileries

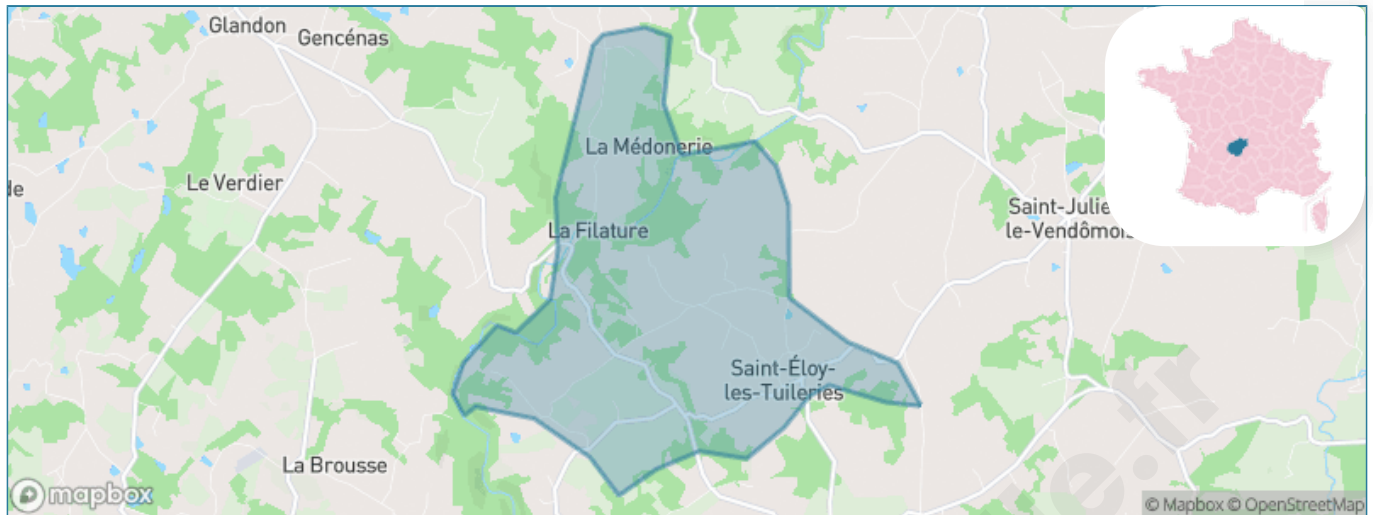
Présenté par

BIEN dans ma **VILLE** 

Sommaire

| | |
|---|----|
| Situation géographique | 3 |
| Statistiques sur la population | 4 |
| Evolution du nombre d'habitants | 4 |
| Tranche d'âge | 5 |
| 0-14 ans | 5 |
| 15-29 ans | 5 |
| 30-44 ans | 5 |
| 45-59 ans | 5 |
| 60-74 ans | 5 |
| 75-89 ans | 5 |
| 90 ans et + | 5 |
| Activité professionnelle | 5 |
| Agriculteurs | 5 |
| Artisans, Commerçants | 5 |
| Cadres et sup. | 5 |
| Professions intermédiaires | 5 |
| Employé | 5 |
| Ouvrier | 5 |
| Retraité | 5 |
| Autres | 5 |
| Niveau de diplôme | 6 |
| Sans diplôme ou CEP | 6 |
| Brevet, BEPC, DNB | 6 |
| CAP-BEP ou équivalent | 6 |
| BAC ou équivalent | 6 |
| BAC+2 | 6 |
| BAC+3 ou +4 | 6 |
| BAC+5 ou plus | 6 |
| Composition des ménages | 6 |
| Couple sans enfant | 6 |
| Couple avec enfant(s) | 6 |
| Famille monoparentale | 6 |
| Colocation / Autre | 6 |
| Personnes seules | 6 |
| Profils électoraux | 7 |
| Premier tour | 7 |
| Sécurité | 9 |
| Evolution du nombre d'infractions | 9 |
| Pour comparer | 10 |
| Services à la population | 11 |
| Commerce | 11 |
| Éducation | 11 |
| Villes autour de Saint-Éloy-les-Tuileries | 12 |

Situation géographique



i Informations clés

- **Région** : Nouvelle-Aquitaine
- **Département** : Corrèze
- **Code postal** : 19210
- **Superficie** : 9 km²



Statistiques sur la population



Nombre d'habitants

114



Age moyen

52 ans



Pop active

37.7%



Taux chômage

6.7%



Pop densité

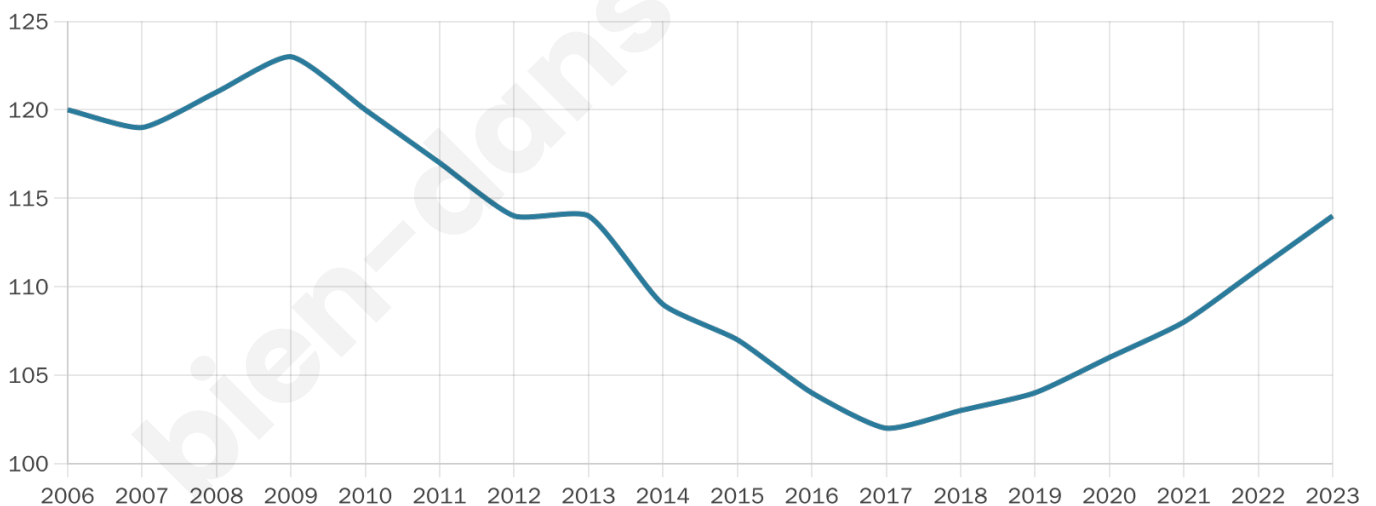
13 h/km²



Revenu moyen

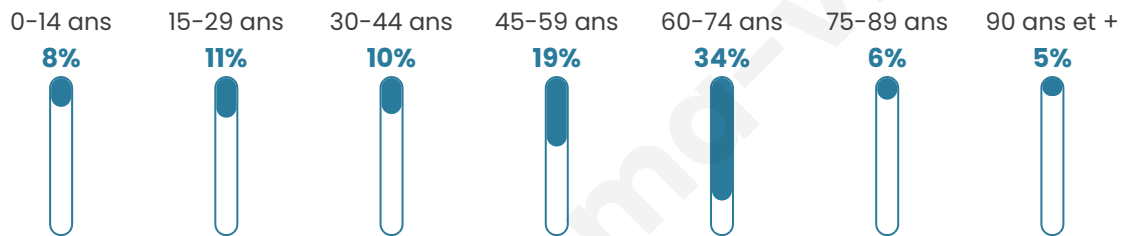
17 650 €/an

Evolution du nombre d'habitants

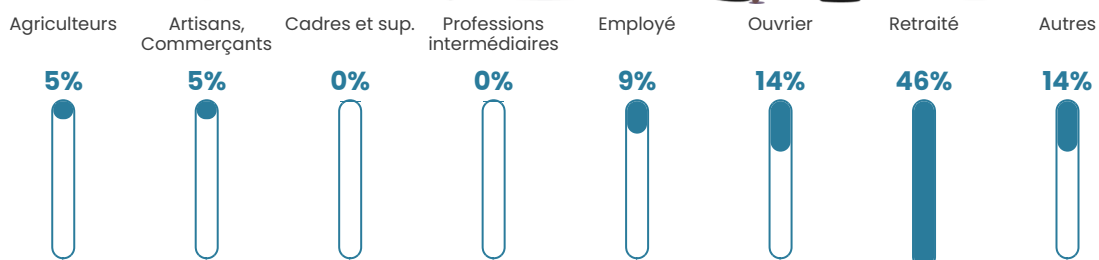


Sources : Institut national de la statistique et des études économiques (insee) selon Les dernières parutions officielles de 2024 portant sur les années 2020, 2021 et 2022.

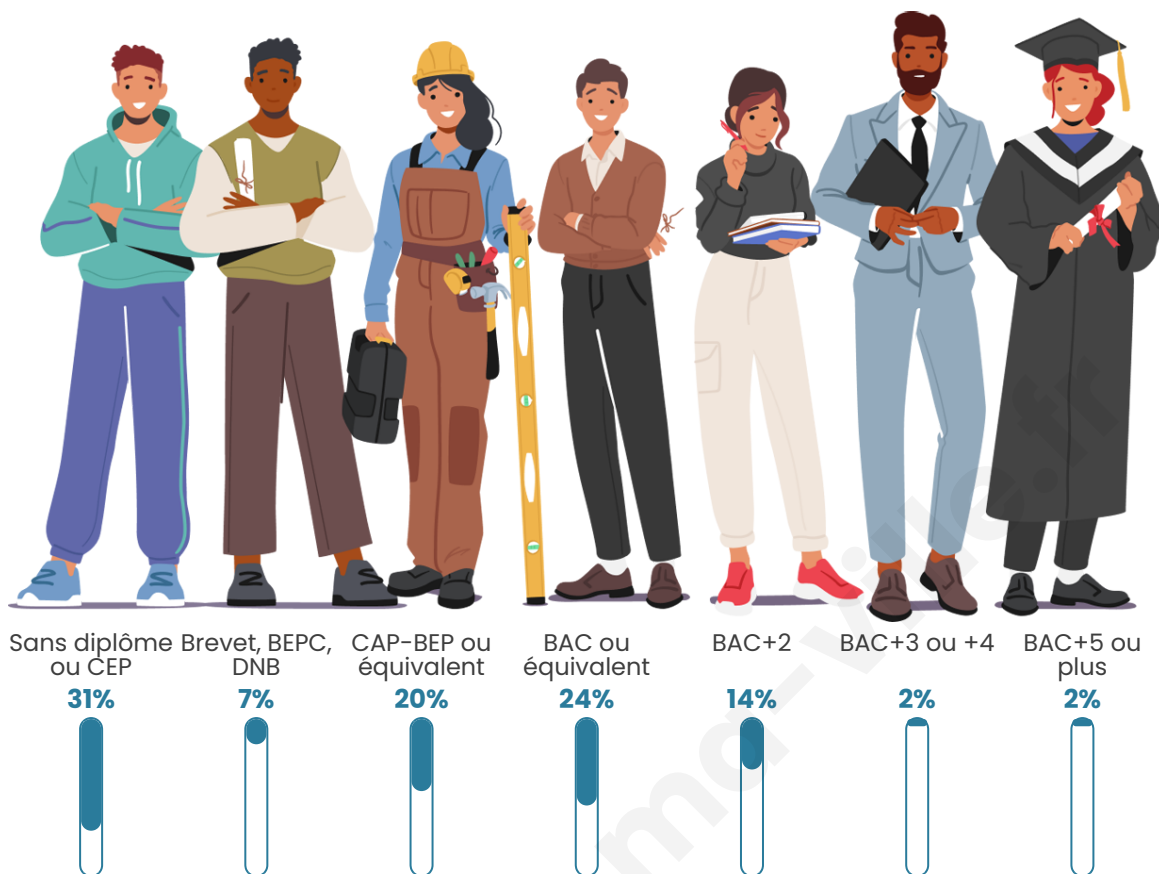
Tranche d'âge



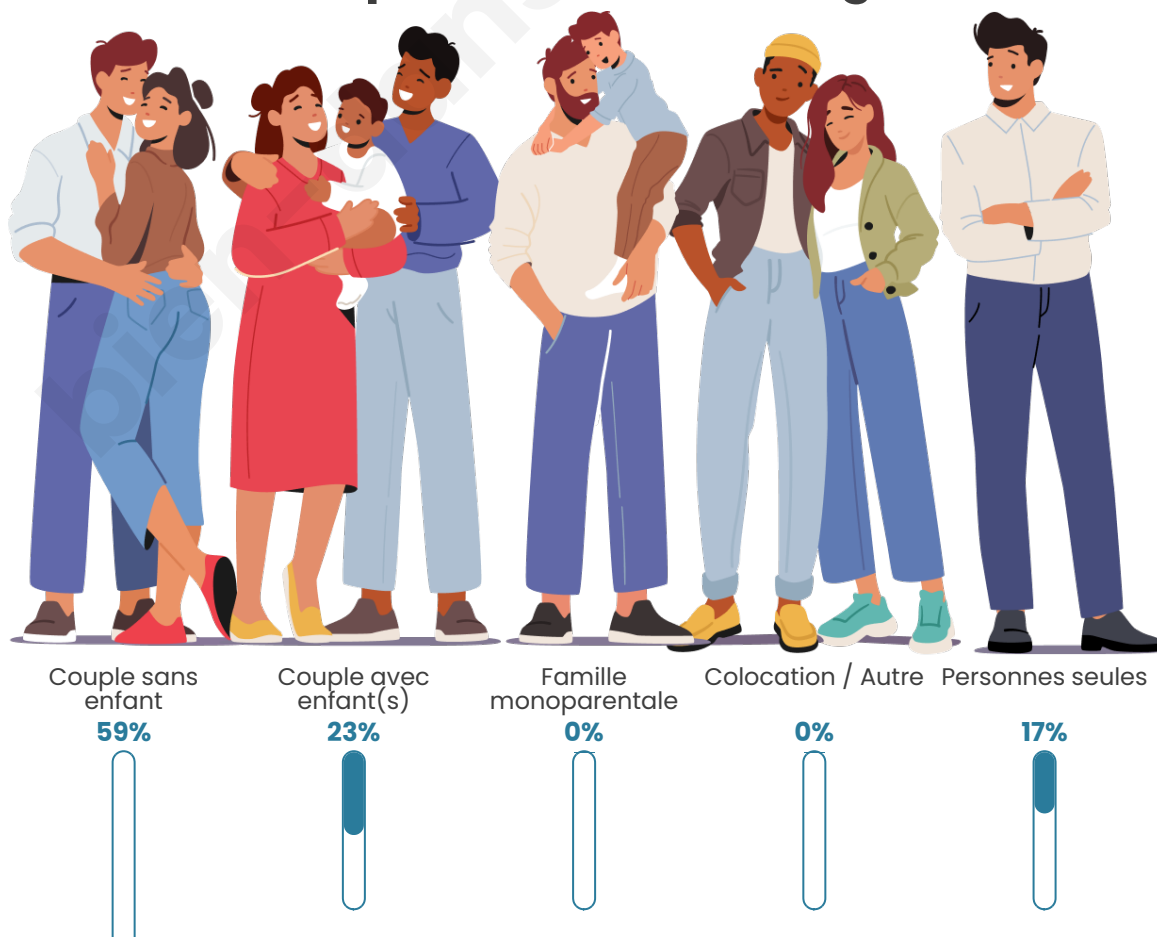
Activité professionnelle



Niveau de diplôme















Composition des ménages





Profils électoraux

Premier tour

| | | |
|---|---------------------------|---------|
|  | Marine LE PEN | 25.42 % |
|  | Emmanuel MACRON | 23.73 % |
|  | Valérie PÉCRESSÉ | 16.95 % |
|  | Fabien ROUSSEL | 11.86 % |
|  | Jean-Luc MÉLENCHON | 10.17 % |
|  | Yannick JADOT | 5.08 % |
|  | Anne HIDALGO | 3.39 % |
|  | Jean LASSALLE | 1.69 % |
|  | Nicolas DUPONT- AIGNAN | 1.69 % |
|  | Nathalie ARTHAUD | 0.00 % |
|  | Éric ZEMMOUR | 0.00 % |
|  | Philippe POUTOU | 0.00 % |

75 inscrits

Participation : 84%

Votes blancs : 4.76%

Votes nuls : 1.59%

Second tourEmmanuel
MACRON

50 %



Marine LE PEN

50 %

75 inscrits

Participation : 85.33%

Votes blancs : 7.81%

Votes nuls : 7.81%

bien-dans-ma-ville.fr

Sécurité



Agressions physiques / sexuelles

0



Cambriolages

0



Vols / dégradations

0



Stupéfiants

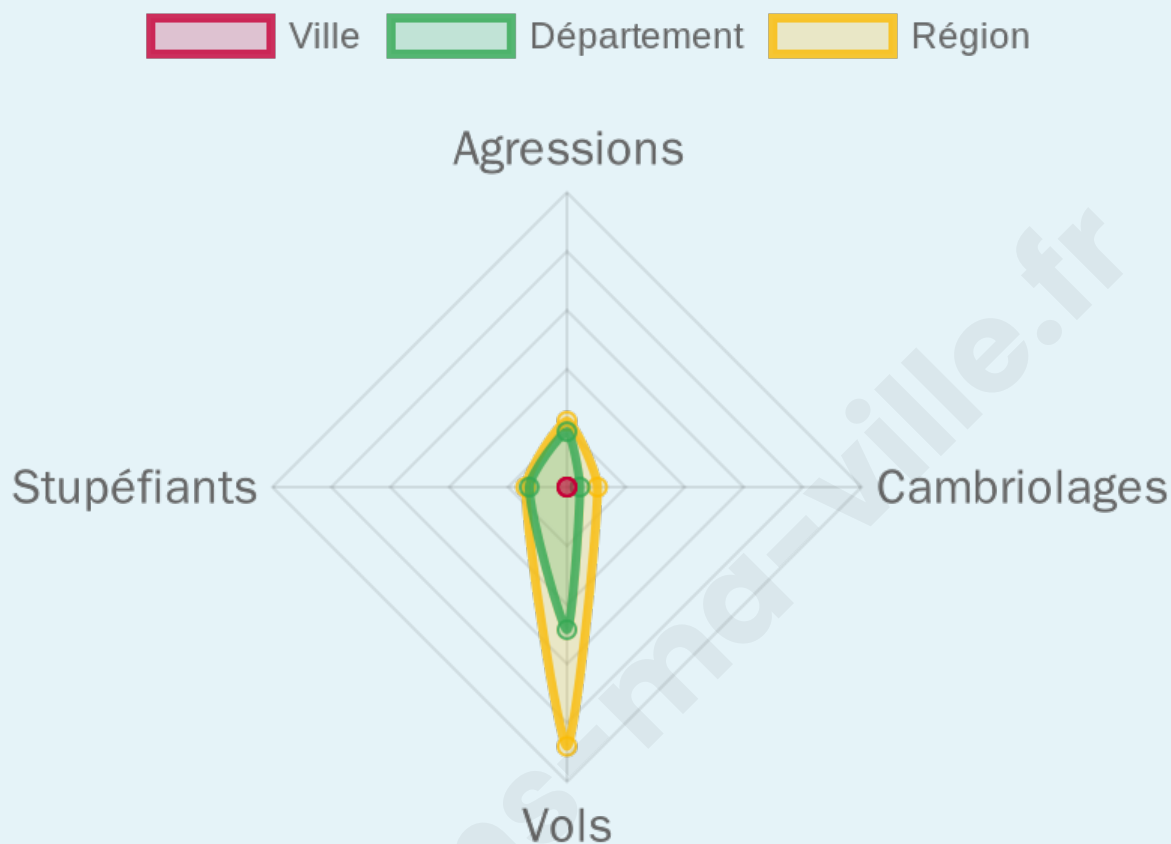
0

Evolution du nombre d'infractions



Pour comparer

(en proportion du nombre d'habitants)



Sources : Bases statistiques communale, départementale et régionale de la délinquance enregistrée par la police et la gendarmerie nationales selon les dernières parutions officielles de 2025 portant sur l'année 2024 ([data.gouv](https://data.gouv.fr)).

Agressions physiques / sexuelles : Violences sexuelles, coups et blessures volontaires intrafamiliaux, coups et blessures volontaires, autres coups, blessures volontaires et vols violents sans arme.

Cambriolages : Cambriolages de logements.

Vols : Vols avec armes, vols d'accessoires sur véhicules, vols dans les véhicules, vols de véhicules, vols sans violence contre des personnes, destructions, dégradations volontaires et escroqueries.

Stupéfiants : Trafic de stupéfiants dont (AFD) et usage de stupéfiants.

Services à la population



Commerce

| | |
|--------------------|---|
| Hypermarché | X Glandon 5km |
| Supermarché | X Payzac 7km |
| Superette | X Séгур-le-Château 3km |
| Boulangerie | X Saint-Julien-le-Vendômois 3km |
| Boucherie | X Coussac-Bonneval 8km |
| Restaurant | X Séгур-le-Château 3km |
| Garage | X Glandon 5km |
| Station-service | X Arnac-Pompadour 7km |
| Banque | X Payzac 7km |
| La poste | X Saint-Yrieix-la-Perche 10km |
| Coiffeur | X Séгур-le-Château 3km |
| Tabac | X Lubersac 9km |
| Bars / discothèque | X Séгур-le-Château 3km |
| Bibliothèque | X Saint-Yrieix-la-Perche 9km |
| Cinéma | X Uzerche 22km |
| Vétérinaire | X Lubersac 8km |



Santé

| | |
|----------------------------------|---|
| Pharmacie | X Payzac 7km |
| Hôpital | X Saint-Yrieix-la-Perche 10km |
| Laboratoire d'analyses médicales | X Saint-Yrieix-la-Perche 9km |
| Etablissement pour handicapé | X Glandon 6km |
| EHPA | X Payzac 5km |
| Médecin | X Glandon 5km |
| Dentiste | X Saint-Yrieix-la-Perche 9km |
| Chirurgien | X Salagnac 15km |
| Dermatologue | X Brive-la-Gaillarde 36km |
| Anesthésiste | X Brive-la-Gaillarde 36km |
| Gastro-entérologue | X Brive-la-Gaillarde 36km |
| Gynécologue | X Brive-la-Gaillarde 36km |
| Cancérologue | X Limoges 40km |
| Neurologue | X Brive-la-Gaillarde 37km |
| Ophthalmologue | X Saint-Yrieix-la-Perche 9km |
| ORL | X Brive-la-Gaillarde 36km |
| Cardiologue | X Saint-Yrieix-la-Perche 10km |
| Pédiatre | X Nexon 27km |
| Pneumologue | X Brive-la-Gaillarde 36km |
| Psychologue | X Donzenac 30km |
| Radiologue | X Thiviers 28km |
| Rhumatologue | X Brive-la-Gaillarde 38km |
| Sage-femme | X Saint-Yrieix-la-Perche 9km |



Éducation

| | |
|-------------------------|---|
| Crèche | X Saint-Yrieix-la-Perche 9km |
| Ecole maternelle Public | X Benayes 16km |
| Ecole maternelle Privé | X Limoges 42km |
| Ecole primaire Public | X Saint-Julien-le-Vendômois 4km |
| Ecole primaire Privé | X Saint-Yrieix-la-Perche 10km |
| Collège Public | X Saint-Yrieix-la-Perche 9km |
| Collège Privé | X Salon-la-Tour 21km |
| Lycée Public | X Saint-Yrieix-la-Perche 7km |
| Lycée Privé | X Brive-la-Gaillarde 37km |

Sources : Base Sirene des entreprises et de leurs établissements selon les dernières parutions officielles de 2025 portant sur l'année 2024 ([data.gouv](#)). Liste, localisation et tarifs des professionnels de santé selon les dernières parutions officielles de 2025 portant sur l'année 2024 ([opendatasoft](#)) et FINISS Extraction du Fichier des établissements selon les dernières parutions officielles de 2025 portant sur l'année 2024 ([data.gouv](#)). Adresse et géolocalisation des établissements d'enseignement du premier et second degrés selon les dernières parutions officielles de 2025 portant sur l'année 2024 ([data.education.gouv](#))

Villes autour de Saint-Éloy-les-Tuileries

| Ville | Habitants | Superficie | Pop densité | Pop active | Taux chômage | Revenu moyen | Prix immobilier |
|---------------------------------|-----------|---------------------|----------------------|------------|--------------|--------------|------------------------|
| Saint-Julien-le-Vendômois | 234 | 23 km ² | 10 h/km ² | 46.2% | 1.7% | 18 940 €/an | 793 €/m ² |
| Séгур-le-Château | 202 | 9 km ² | 22 h/km ² | 35.6% | 3% | 19 370 €/an | 2 089 €/m ² |
| Beyssenac | 370 | 18 km ² | 21 h/km ² | 45.7% | 3.2% | 21 160 €/an | 1 123 €/m ² |
| Coussac-Bonneval | 1 262 | 66 km ² | 19 h/km ² | 44.7% | 2.7% | 20 580 €/an | 1 342 €/m ² |
| Glandon (2 avis) | 810 | 27 km ² | 30 h/km ² | 39.8% | 1.9% | 22 060 €/an | 1 069 €/m ² |
| Saint-Cyr-les-Champagnes | 304 | 15 km ² | 20 h/km ² | 38.2% | 3% | 19 480 €/an | 1 531 €/m ² |
| Payzac | 984 | 47 km ² | 21 h/km ² | 37.6% | 3.2% | 19 100 €/an | 1 122 €/m ² |
| Arnac-Pompadour (1 avis) | 1 205 | 15 km ² | 80 h/km ² | 36.6% | 4.4% | 20 800 €/an | 1 073 €/m ² |
| Lubersac (1 avis) | 2 246 | 57 km ² | 39 h/km ² | 40.6% | 3.3% | 21 680 €/an | 1 119 €/m ² |
| Saint-Yrieix-la-Perche (2 avis) | 6 830 | 101 km ² | 68 h/km ² | 39.5% | 4% | 21 760 €/an | 1 120 €/m ² |
| Saint-Sornin-Lavolps (1 avis) | 847 | 15 km ² | 56 h/km ² | 36.1% | 3.7% | 21 370 €/an | 1 190 €/m ² |
| Savignac-Lédrier | 729 | 26 km ² | 28 h/km ² | 37.9% | 4.4% | 19 790 €/an | 1 053 €/m ² |
| Angoisse (1 avis) | 598 | 23 km ² | 26 h/km ² | 45.3% | 4% | 20 850 €/an | 1 799 €/m ² |
| Concèze | 376 | 13 km ² | 29 h/km ² | 50% | 6.1% | 20 730 €/an | 1 244 €/m ² |
| Montgibaud | 251 | 14 km ² | 18 h/km ² | 48.6% | 2.8% | 20 820 €/an | 1 124 €/m ² |

bien-dans-ma-ville.fr



Vous aimez votre ville ? Notez-la !

Et faites-nous part de vos remarques constructives



Avec

BIEN dans
ma **VILLE** 