



Version web

# Ville de Saint-Éloy-d'Allier

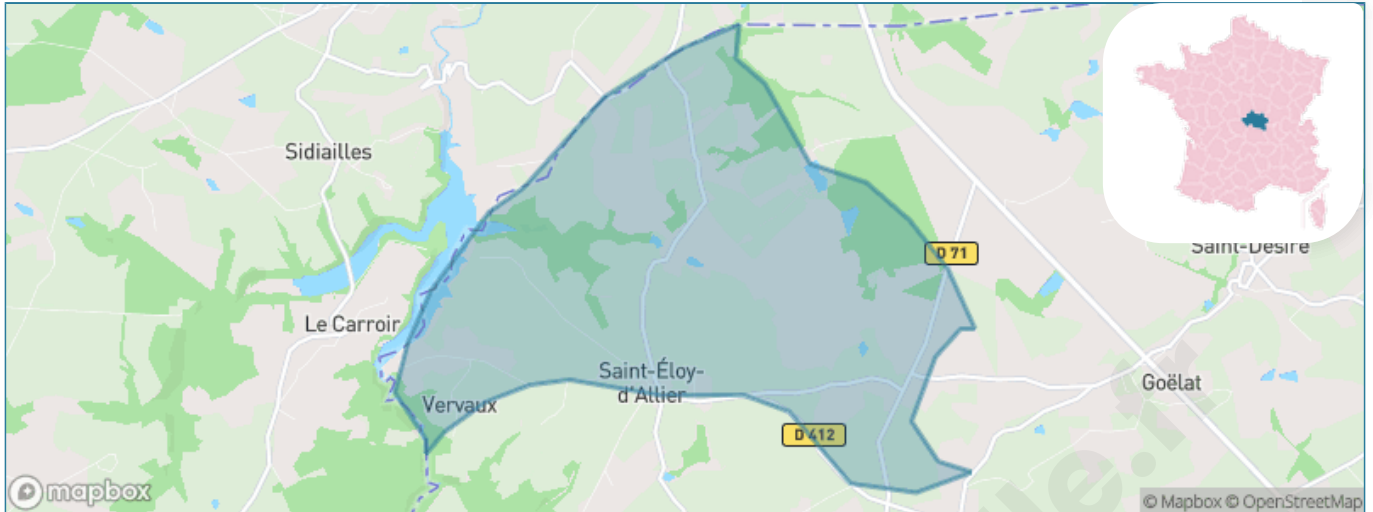
Présenté par

**BIEN** dans  
ma **VILLE** 

# Sommaire

Situation géographique .....	3
Statistiques sur la population .....	4
Evolution du nombre d'habitants .....	4
Tranche d'âge .....	5
0-14 ans .....	5
15-29 ans .....	5
30-44 ans .....	5
45-59 ans .....	5
60-74 ans .....	5
75-89 ans .....	5
90 ans et + .....	5
Activité professionnelle .....	5
Agriculteurs .....	5
Artisans, Commerçants .....	5
Cadres et sup. ....	5
Professions intermédiaires .....	5
Employé .....	5
Ouvrier .....	5
Retraité .....	5
Autres .....	5
Niveau de diplôme .....	6
Sans diplôme ou CEP .....	6
Brevet, BEPC, DNB .....	6
CAP-BEP ou équivalent .....	6
BAC ou équivalent .....	6
BAC+2 .....	6
BAC+3 ou +4 .....	6
BAC+5 ou plus .....	6
Composition des ménages .....	6
Couple sans enfant .....	6
Couple avec enfant(s) .....	6
Famille monoparentale .....	6
Colocation / Autre .....	6
Personnes seules .....	6
Profils électoraux .....	7
Premier tour .....	7
Sécurité .....	9
Evolution du nombre d'infractions .....	9
Pour comparer .....	10
Services à la population .....	11
Commerce .....	11
Éducation .....	11
Villes autour de Saint-Éloy-d'Allier .....	13

# Situation géographique



## i Informations clés

- **Région** : Auvergne-Rhône-Alpes
- **Département** : Allier
- **Code postal** : 03370
- **Superficie** : 12 km<sup>2</sup>



# Statistiques sur la population



Nombre d'habitants

**58**



Age moyen

**56 ans**



Pop active

**22.4%**



Taux chômage

**16.7%**



Pop densité

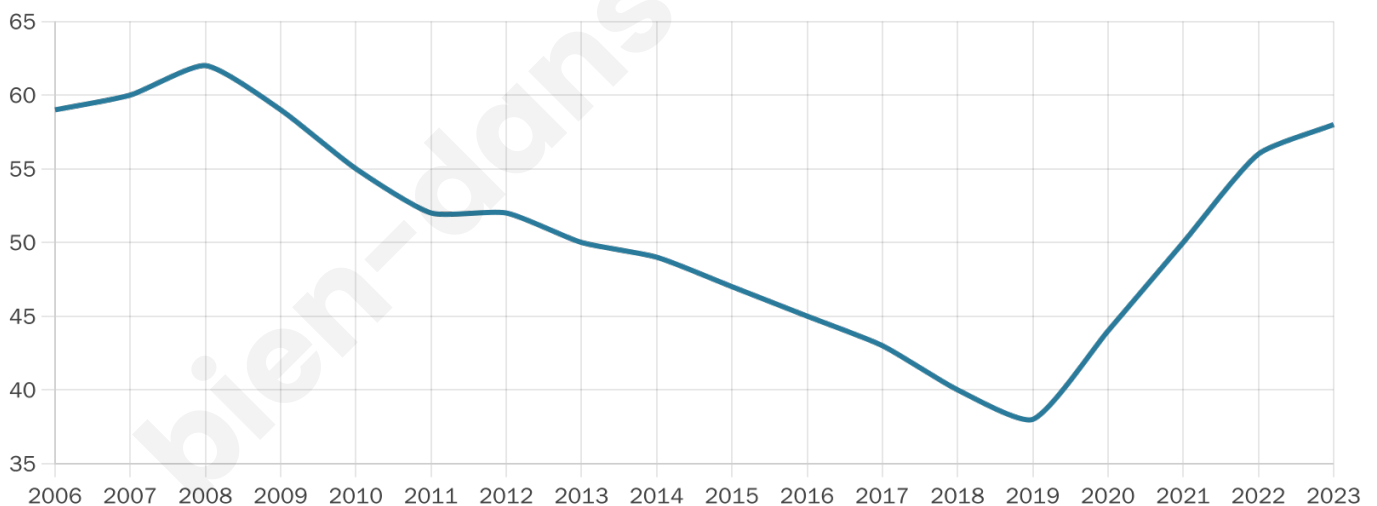
**5 h/km<sup>2</sup>**



Revenu moyen

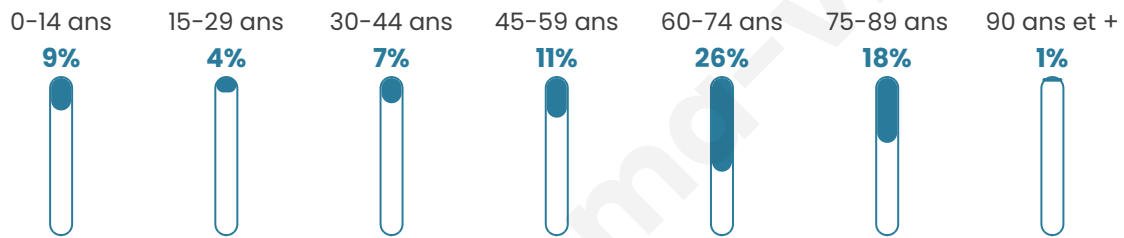
**NC**

## Evolution du nombre d'habitants

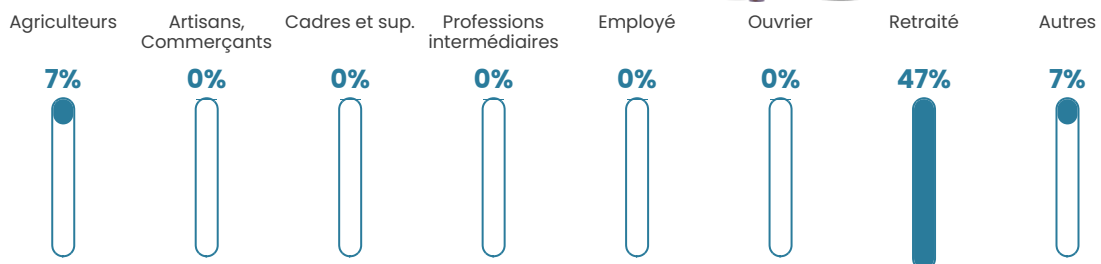


Sources : Institut national de la statistique et des études économiques (insee) selon Les dernières parutions officielles de 2024 portant sur les années 2020, 2021 et 2022.

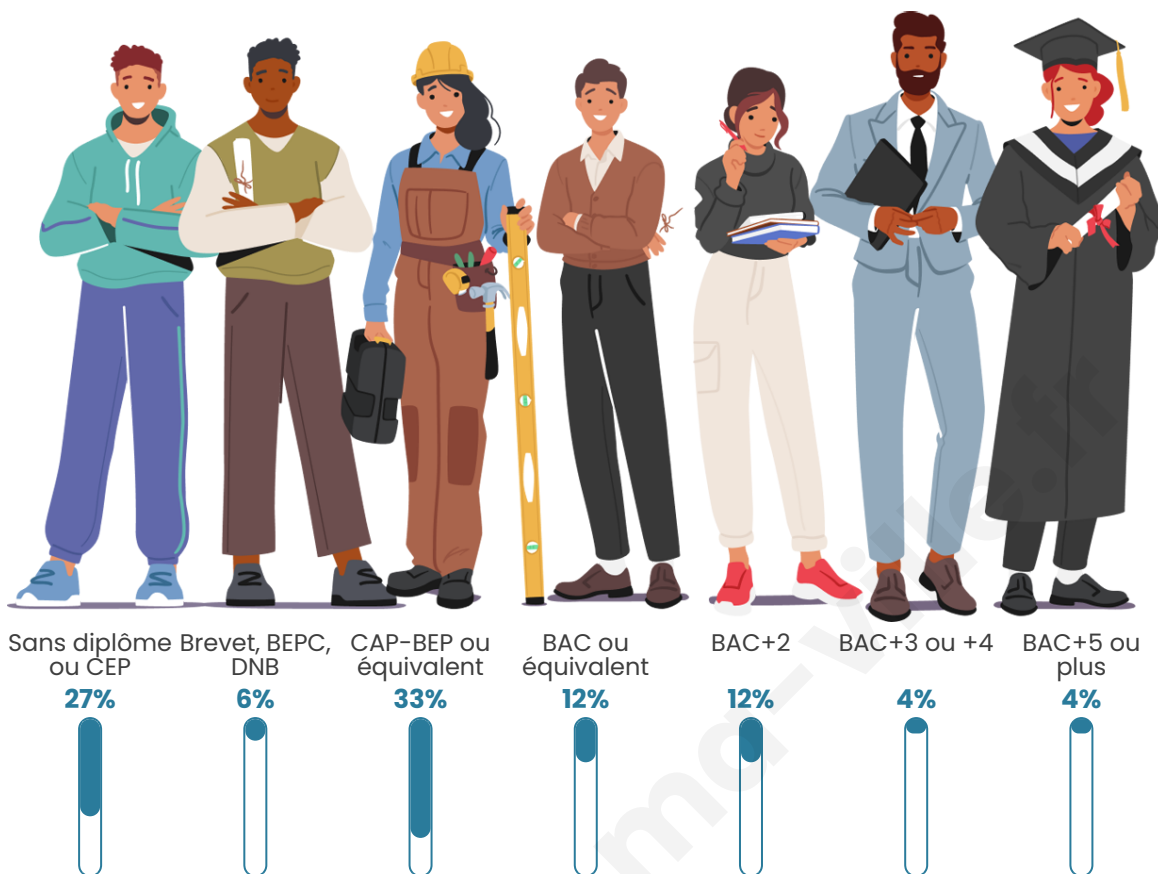
## Tranche d'âge




## Activité professionnelle



## Niveau de diplôme















## Composition des ménages





## Profils électoraux

### Premier tour

	Éric ZEMMOUR	26.09 %
	Marine LE PEN	23.91 %
	Emmanuel MACRON	21.74 %
	Valérie PÉCRESSE	10.87 %
	Fabien ROUSSEL	6.52 %
	Jean LASSALLE	4.35 %
	Jean-Luc MÉLENCHON	4.35 %
	Yannick JADOT	2.17 %
	Nathalie ARTHAUD	0.00 %
	Anne HIDALGO	0.00 %
	Philippe POUTOU	0.00 %
	Nicolas DUPONT-AIGNAN	0.00 %

**58 inscrits**

Participation : 87.93%

Votes blancs : 5.88%

Votes nuls : 3.92%

**Second tour**Emmanuel  
MACRON

46,51 %



Marine LE PEN

53,49 %

**58 inscrits**

Participation : 82.76%

Votes blancs : 6.25%

Votes nuls : 4.17%

bien-dans-ma-ville.fr

# Sécurité



Agressions physiques / sexuelles

0



Cambriolages

0



Vols / dégradations

0



Stupéfiants

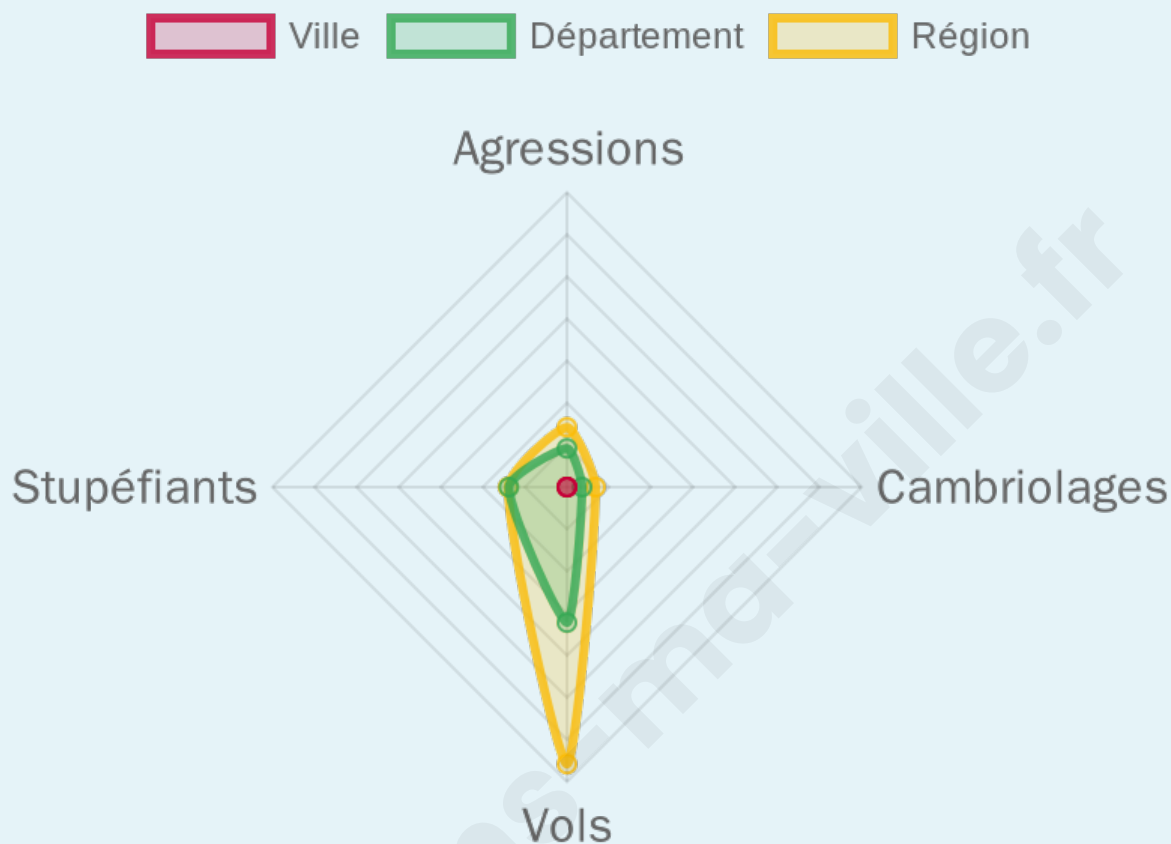
0

## Evolution du nombre d'infractions



## Pour comparer

(en proportion du nombre d'habitants)



Sources : Bases statistiques communale, départementale et régionale de la délinquance enregistrée par la police et la gendarmerie nationales selon les dernières parutions officielles de 2025 portant sur l'année 2024 ([data.gouv](https://data.gouv.fr)).

Agressions physiques / sexuelles : Violences sexuelles, coups et blessures volontaires intrafamiliaux, coups et blessures volontaires, autres coups, blessures volontaires et vols violents sans arme.

Cambriolages : Cambriolages de logements.

Vols : Vols avec armes, vols d'accessoires sur véhicules, vols dans les véhicules, vols de véhicules, vols sans violence contre des personnes, destructions, dégradations volontaires et escroqueries.

Stupéfiants : Trafic de stupéfiants dont (AFD) et usage de stupéfiants.

# Services à la population



## Commerce

Hypermarché	X <u>Domérat</u> 19km
Supermarché	X <u>Châteaumeillant</u> 14km
Superette	X <u>Viplaix</u> 1km
Boulangerie	X <u>Sidiailles</u> 5km
Boucherie	X <u>Saint-Sauvier</u> 10km
Restaurant	X <u>Saint-Désiré</u> 5km
Garage	X <u>Saint-Désiré</u> 6km
Station-service	X <u>La Chapelaude</u> 14km
Banque	X <u>Culan</u> 7km
La poste	X <u>Huriel</u> 15km
Coiffeur	X <u>Culan</u> 7km
Tabac	X <u>Culan</u> 7km
Bars / discothèque	X <u>Culan</u> 7km
Bibliothèque	X <u>Montluçon</u> 25km
Cinéma	X <u>Montluçon</u> 25km
Vétérinaire	X <u>Viplaix</u> 2km



## Santé

Pharmacie	X <u>Culan</u> 7km
Hôpital	X <u>Montluçon</u> 24km
Laboratoire d'analyses médicales	X <u>Domérat</u> 23km
Etablissement pour handicapé	X <u>Vesdun</u> 9km
EHPA	X <u>Vesdun</u> 9km
Médecin	X <u>Culan</u> 8km
Dentiste	X <u>Culan</u> 8km
Chirurgien	X <u>Montluçon</u> 25km
Dermatologue	X <u>Estivareilles</u> 22km
Anesthésiste	X <u>Désertines</u> 26km
Gastro-entérologue	X <u>Montluçon</u> 26km
Gynécologue	X <u>Montluçon</u> 25km
Cancérologue	X <u>Saint-Doulchard</u> 69km
Neurologue	X <u>Montluçon</u> 25km
Ophthalmologue	X <u>Montluçon</u> 25km
ORL	X <u>Estivareilles</u> 21km
Cardiologue	X <u>Montluçon</u> 23km
Pédiatre	X <u>Saint-Doulchard</u> 69km
Pneumologue	X <u>Montluçon</u> 25km
Psychologue	X <u>Viersat</u> 24km
Radiologue	X <u>Montluçon</u> 26km
Rhumatologue	X <u>Montluçon</u> 23km
Sage-femme	X <u>Montluçon</u> 24km



## Éducation

Crèche	X <u>Culan</u> 7km
Ecole maternelle Public	X <u>Viplaix</u> 3km
Ecole maternelle Privé	X <u>Bourges</u> 65km
Ecole primaire Public	X <u>Saint-Désiré</u> 6km
Ecole primaire Privé	X <u>Boussac-Bourg</u> 16km
Collège Public	X <u>Châteaumeillant</u> 15km
Collège Privé	X <u>Boussac-Bourg</u> 16km
Lycée Public	X <u>Montluçon</u> 24km
Lycée Privé	X <u>Montluçon</u> 25km

Sources : Base Sirene des entreprises et de leurs établissements selon les dernières parutions officielles de 2025 portant sur l'année 2024 ([data.gouv](#)). Liste, localisation et tarifs des professionnels de santé selon les dernières parutions officielles de 2025 portant sur l'année 2024 ([opendatasoft](#)) et FINISS Extraction du Fichier des établissements selon les dernières parutions officielles de 2025 portant sur l'année 2024 ([data.gouv](#)). Adresse et géolocalisation des établissements d'enseignement du premier et second degrés selon les

bien-dans-ma-ville.fr

## Villes autour de Saint-Éloy-d'Allier

Ville	Habitants	Superficie	Pop densité	Pop active	Taux chômage	Revenu moyen	Prix immobilier
Sidiaillès	294	32 km <sup>2</sup>	9 h/km <sup>2</sup>	30.6%	5.4%	18 700 €/an	770 €/m <sup>2</sup>
Viplaix	293	30 km <sup>2</sup>	10 h/km <sup>2</sup>	39.6%	4.8%	18 970 €/an	655 €/m <sup>2</sup>
Mesples	129	15 km <sup>2</sup>	9 h/km <sup>2</sup>	38.8%	4.7%	19 870 €/an	738 €/m <sup>2</sup>
Courçais	314	26 km <sup>2</sup>	12 h/km <sup>2</sup>	50.3%	5.7%	18 370 €/an	1 252 €/m <sup>2</sup>
Saint-Désiré (1 avis)	424	41 km <sup>2</sup>	10 h/km <sup>2</sup>	39.6%	4%	19 270 €/an	759 €/m <sup>2</sup>
Saint-Palais	163	20 km <sup>2</sup>	8 h/km <sup>2</sup>	33.1%	4.9%	19 530 €/an	797 €/m <sup>2</sup>
Culan (1 avis)	779	20 km <sup>2</sup>	39 h/km <sup>2</sup>	36.1%	8.1%	18 560 €/an	752 €/m <sup>2</sup>
Vesdun	540	48 km <sup>2</sup>	11 h/km <sup>2</sup>	39.4%	3.1%	18 780 €/an	766 €/m <sup>2</sup>
Chambérat	277	28 km <sup>2</sup>	10 h/km <sup>2</sup>	46.6%	5.4%	19 360 €/an	486 €/m <sup>2</sup>
Saint-Saturnin	446	39 km <sup>2</sup>	11 h/km <sup>2</sup>	30.9%	4%	19 390 €/an	823 €/m <sup>2</sup>
Préveranges (1 avis)	520	38 km <sup>2</sup>	14 h/km <sup>2</sup>	31%	5.2%	17 730 €/an	945 €/m <sup>2</sup>
Saint-Christophe-le-Chaudry	95	17 km <sup>2</sup>	6 h/km <sup>2</sup>	51.6%	9.5%	NC	733 €/m <sup>2</sup>
Saint-Sauvier	320	31 km <sup>2</sup>	10 h/km <sup>2</sup>	39.7%	8.1%	20 060 €/an	880 €/m <sup>2</sup>
Saint-Pierre-le-Bost	119	17 km <sup>2</sup>	7 h/km <sup>2</sup>	36.1%	2.5%	19 880 €/an	900 €/m <sup>2</sup>
Saint-Maur	253	25 km <sup>2</sup>	10 h/km <sup>2</sup>	37.5%	5.5%	19 450 €/an	1 606 €/m <sup>2</sup>

bien-dans-ma-ville.fr



# Vous aimez votre ville ? Notez-la !

Et faites-nous part de vos remarques constructives



Avec

**BIEN** dans ma **VILLE** 