



Version web

Ville de Saint-Drézéry

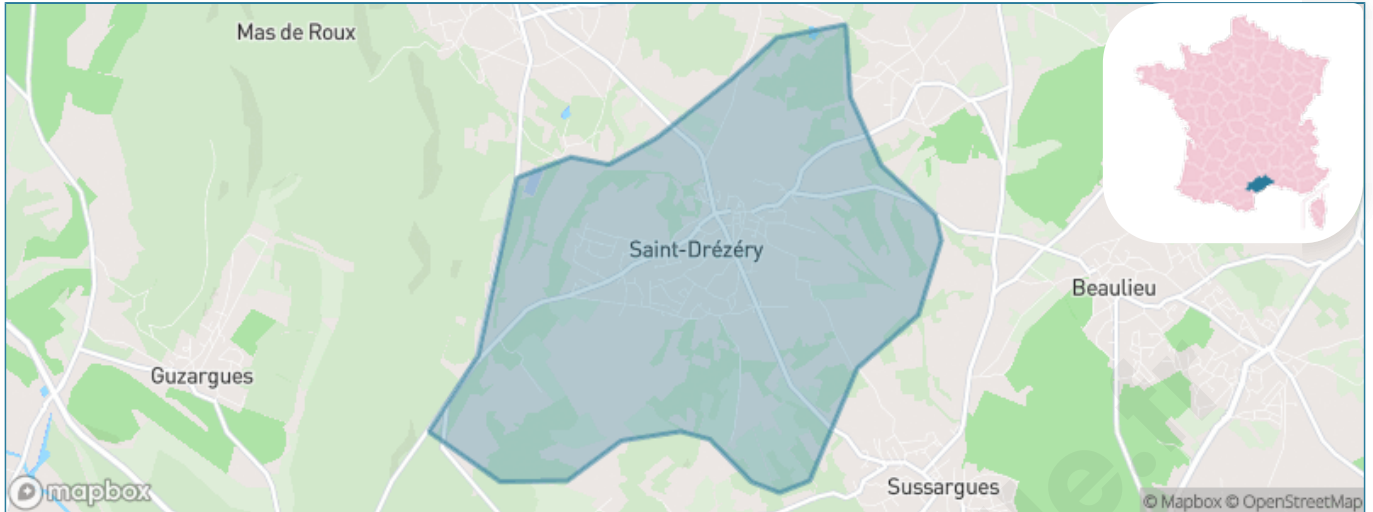
Présenté par

BIEN dans
ma **VILLE** 

Sommaire

Situation géographique	3
Statistiques sur la population	4
Evolution du nombre d'habitants	4
Tranche d'âge	5
0-14 ans	5
15-29 ans	5
30-44 ans	5
45-59 ans	5
60-74 ans	5
75-89 ans	5
90 ans et +	5
Activité professionnelle	5
Agriculteurs	5
Artisans, Commerçants	5
Cadres et sup.	5
Professions intermédiaires	5
Employé	5
Ouvrier	5
Retraité	5
Autres	5
Niveau de diplôme	6
Sans diplôme ou CEP	6
Brevet, BEPC, DNB	6
CAP-BEP ou équivalent	6
BAC ou équivalent	6
BAC+2	6
BAC+3 ou +4	6
BAC+5 ou plus	6
Composition des ménages	6
Couple sans enfant	6
Couple avec enfant(s)	6
Famille monoparentale	6
Colocation / Autre	6
Personnes seules	6
Profil électoraux	7
Premier tour	7
Sécurité	8
Evolution du nombre d'infractions	8
Pour comparer	9
Services à la population	10
Commerce	10
Éducation	10
Villes autour de Saint-Drézéry	11
Avis sur la ville de Saint-Drézéry	12
Moyenne par critère	12
Villes autour de Saint-Drézéry	12
Répartition des avis par note	12
Répartition des avis par note	12

Situation géographique



i Informations clés

- **Région** : Occitanie
- **Département** : Hérault
- **Métropole** : Montpellier Méditerranée Métropole
- **Code postal** : 34160
- **Superficie** : 10 km²



Statistiques sur la population



Nombre d'habitants

3 006



Age moyen

39 ans



Pop active

49.8%



Taux chômage

7.3%



Pop densité

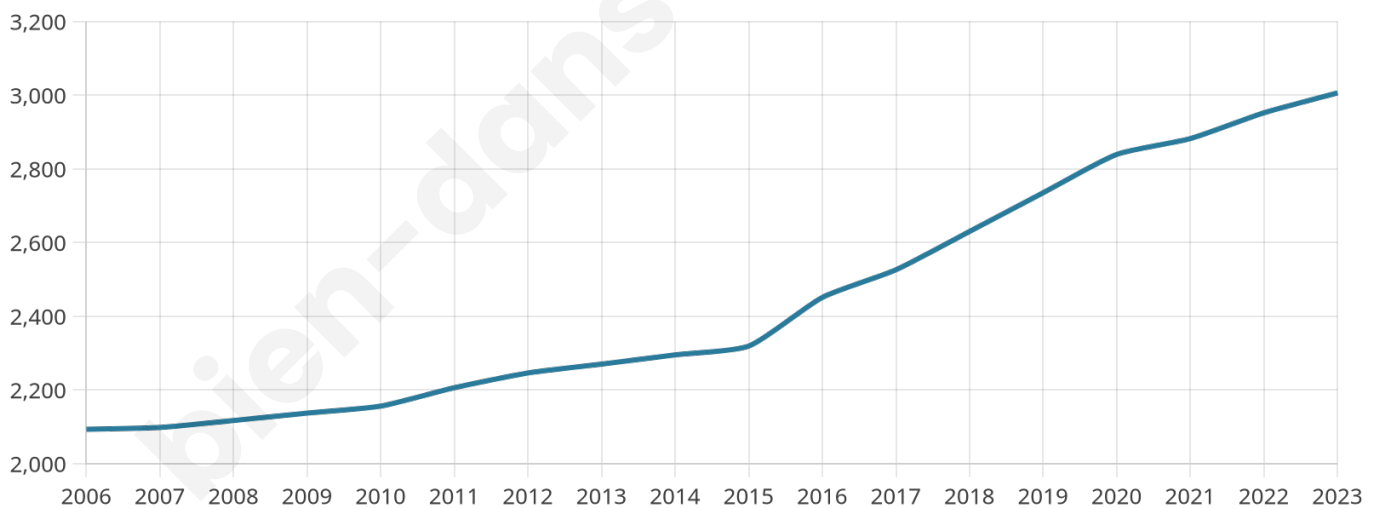
301 h/km²



Revenu moyen

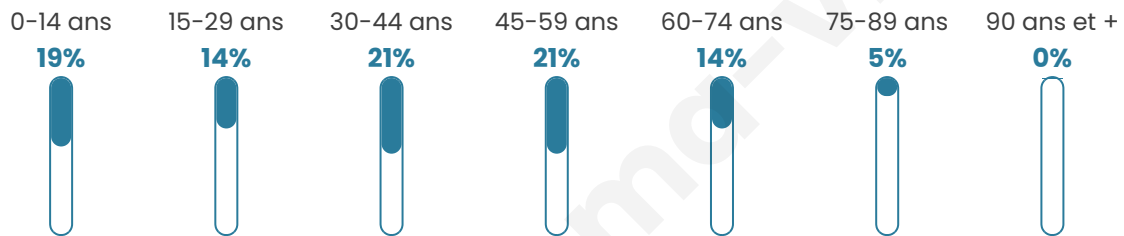
27 330 €/an

Evolution du nombre d'habitants

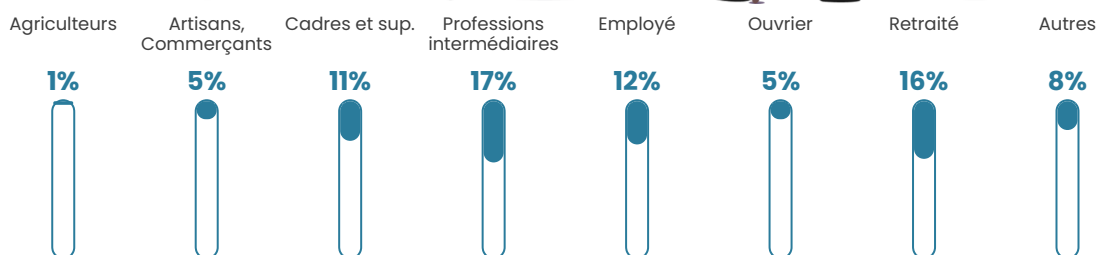


Sources : Institut national de la statistique et des études économiques (insee) selon Les dernières parutions officielles de 2024 portant sur les années 2020, 2021 et 2022.

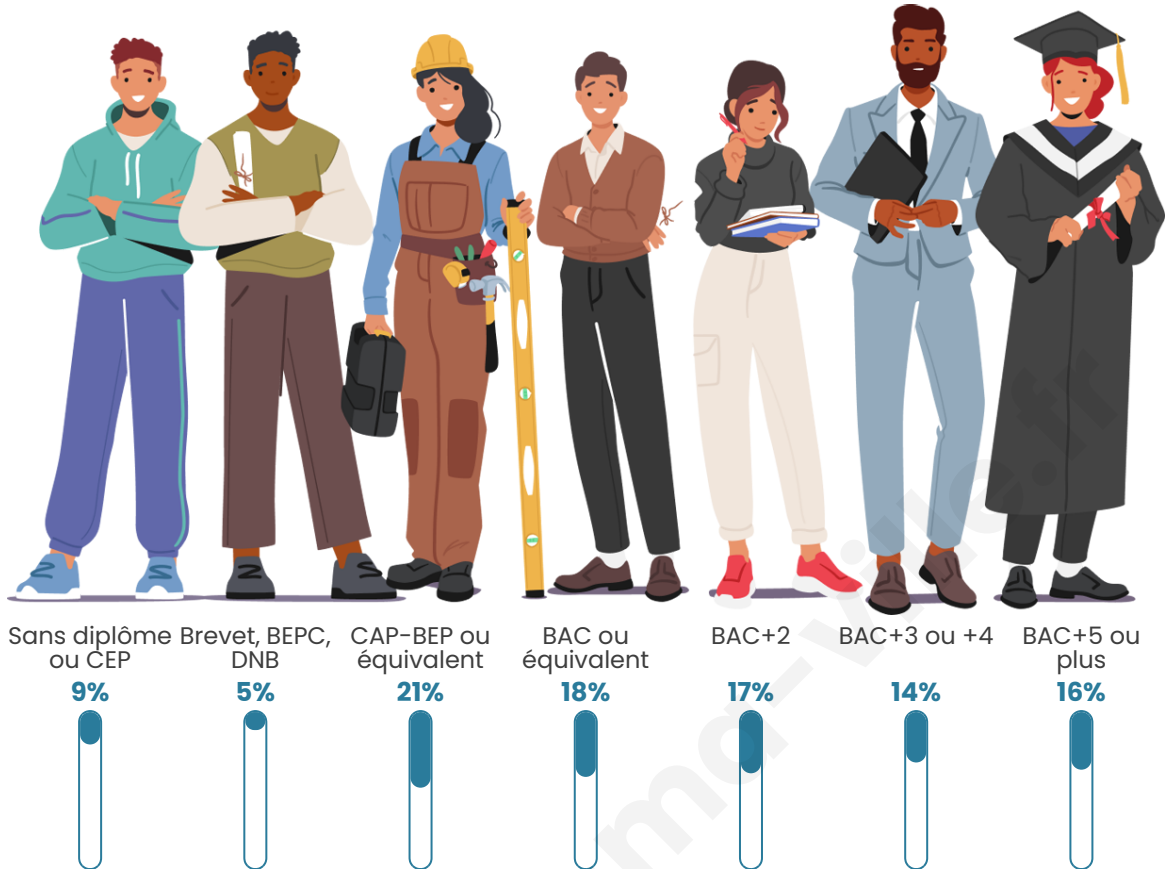
Tranche d'âge




Activité professionnelle



Niveau de diplôme











Composition des ménages



Profils électoraux

Premier tour

	Emmanuel MACRON	29.23 %
	Marine LE PEN	24.32 %
	Jean-Luc MÉLENCHON	18.16 %
	Éric ZEMMOUR	7.36 %
	Yannick JADOT	5.79 %
	Valérie PÉCRESE	4.33 %
	Jean LASSALLE	4.23 %
	Anne HIDALGO	2.14 %
	Nicolas DUPONT- AIGNAN	1.93 %
	Fabien ROUSSEL	1.10 %
	Philippe POUTOU	0.99 %
	Nathalie ARTHAUD	0.42 %



2 353 inscrits

Participation : 83.26%

Votes blancs : 1.28%

Votes nuls : 0.92%

Second tour

	Emmanuel MACRON	58,7 %
	Marine LE PEN	41,3 %

2 354 inscrits

Participation : 81.01%

Votes blancs : 6.14%

Votes nuls : 2.2%

Sécurité



Agressions physiques / sexuelles

6



Cambriolages

7



Vols / dégradations

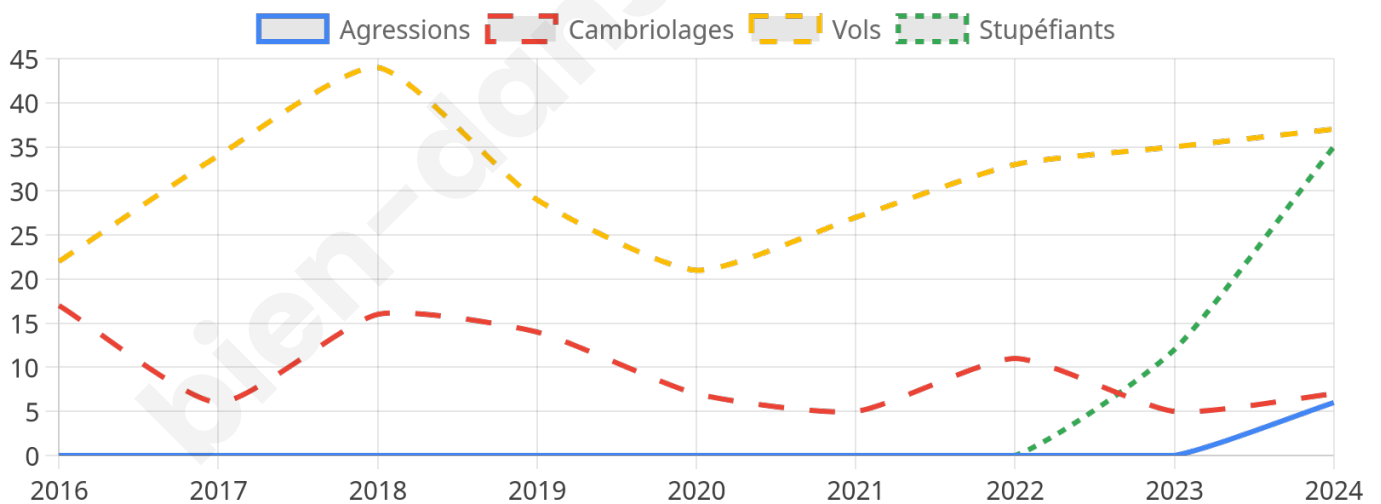
37



Stupéfiants

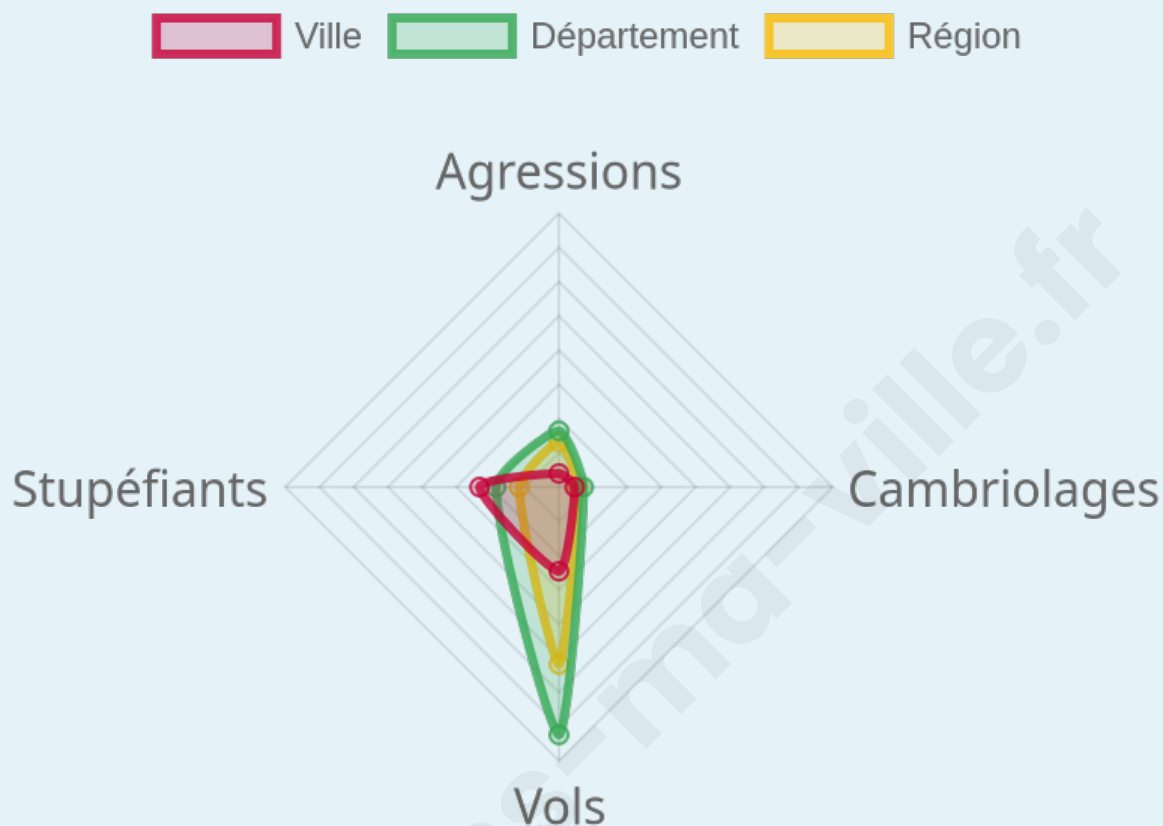
35

Evolution du nombre d'infractions



Pour comparer

(en proportion du nombre d'habitants)



Sources : Bases statistiques communale, départementale et régionale de la délinquance enregistrée par la police et la gendarmerie nationales selon les dernières parutions officielles de 2025 portant sur l'année 2024 ([data.gouv](https://data.gouv.fr)).

Agressions physiques / sexuelles : Violences sexuelles, coups et blessures volontaires intrafamiliaux, coups et blessures volontaires, autres coups, blessures volontaires et vols violents sans arme.

Cambriolages : Cambriolages de logements.

Vols : Vols avec armes, vols d'accessoires sur véhicules, vols dans les véhicules, vols de véhicules, vols sans violence contre des personnes, destructions, dégradations volontaires et escroqueries.

Stupéfiants : Trafic de stupéfiants dont (AFD) et usage de stupéfiants.

Services à la population



Commerce

Hypermarché	X Jacou 10km
Supermarché	X Castries 6km
Superette	2
Boulangerie	1
Boucherie	1
Restaurant	7
Garage	7
Station-service	X Castries 7km
Banque	X Castries 6km
La poste	2
Coiffeur	7
Tabac	1
Bars / discothèque	X Beaulieu 3km
Bibliothèque	X Restinclières 4km
Cinéma	X Baillargues 9km
Vétérinaire	1



Santé

Pharmacie	1
Hôpital	X Sommières 10km
Laboratoire d'analyses médicales	X Castries 7km
Etablissement pour handicapé	X Entre-Vignes 7km
EHPA	X Sussargues 2km
Médecin	2
Dentiste	1
Chirurgien	X Prades-le-Lez 10km
Dermatologue	X Castries 7km
Anesthésiste	X Castelnau-le-Lez 13km
Gastro-entérologue	X Saint-Mathieu-de-Trévières 10km
Gynécologue	X Montferrier-sur-Lez 13km
Cancérologue	X Castelnau-le-Lez 13km
Neurologue	X Montferrier-sur-Lez 12km
Ophthalmologue	X Castries 7km
ORL	X Saint-Brès 9km
Cardiologue	X Vendargues 8km
Pédiatre	X Castries 7km
Pneumologue	X Vendargues 8km
Psychologue	X Castries 7km
Radiologue	X Castries 7km
Rhumatologue	X Le Crès 9km
Sage-femme	X Sussargues 3km



Éducation

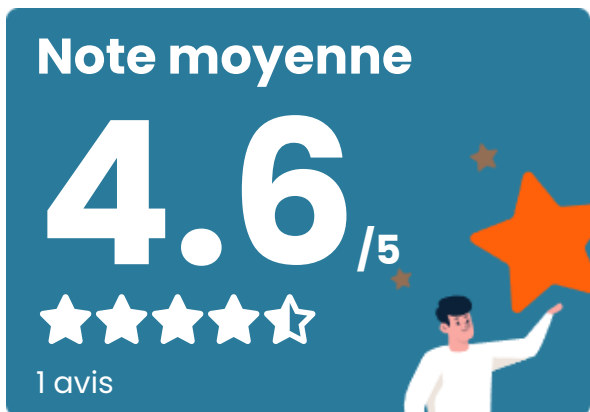
Crèche	3
Ecole maternelle Public	X Sussargues 2km
Ecole maternelle Privé	X Langlade 23km
Ecole primaire Public	2
Ecole primaire Privé	X Castries 6km
Collège Public	X Castries 6km
Collège Privé	X Sommières 10km
Lycée Public	X Sommières 8km
Lycée Privé	X Baillargues 9km

Sources : Base Sirene des entreprises et de leurs établissements selon les dernières parutions officielles de 2025 portant sur l'année 2024 ([data.gouv](#)). Liste, localisation et tarifs des professionnels de santé selon les dernières parutions officielles de 2025 portant sur l'année 2024 ([opendatasoft](#)) et FINISS Extraction du Fichier des établissements selon les dernières parutions officielles de 2025 portant sur l'année 2024 ([data.gouv](#)). Adresse et géolocalisation des établissements d'enseignement du premier et second degrés selon les dernières parutions officielles de 2025 portant sur l'année 2024 ([data.education.gouv](#))

Villes autour de Saint-Drézéry

Ville	Habitants	Superficie	Pop densité	Pop active	Taux chômage	Revenu moyen	Prix immobilier
Saint-Jean-de-Cornies	858	3 km ²	286 h/km ²	46.7%	3.1%	28 110 €/an	2 696 €/m ²
Beaulieu	2 264	7 km ²	323 h/km ²	49.6%	5.4%	27 020 €/an	2 873 €/m ²
Montaud (2 avis)	1 014	12 km ²	85 h/km ²	48.9%	3.8%	26 620 €/an	2 769 €/m ²
Saint-Hilaire-de-Beauvoir	461	4 km ²	115 h/km ²	51.2%	5.6%	25 100 €/an	3 004 €/m ²
Sussargues (4 avis)	2 840	6 km ²	473 h/km ²	47.1%	4.9%	28 460 €/an	2 914 €/m ²
Buzignargues	378	4 km ²	95 h/km ²	53.4%	3.7%	24 990 €/an	2 864 €/m ²
Restinclières (2 avis)	2 612	6 km ²	435 h/km ²	46.1%	4%	26 280 €/an	2 771 €/m ²
Saint-Bauzille-de-Montmel	1 246	21 km ²	59 h/km ²	47.1%	5.3%	27 620 €/an	2 719 €/m ²
Galargues	752	11 km ²	68 h/km ²	52.8%	5.2%	23 120 €/an	2 140 €/m ²
Saint-Geniès-des-Mourgues (2 avis)	2 148	11 km ²	195 h/km ²	48.8%	3.3%	27 690 €/an	3 185 €/m ²
Guzargues (1 avis)	502	11 km ²	46 h/km ²	46.6%	4.2%	31 110 €/an	3 601 €/m ²
Saussines	1 001	6 km ²	167 h/km ²	50.1%	6.9%	25 470 €/an	2 668 €/m ²
Campagne	318	4 km ²	80 h/km ²	45.9%	4.1%	22 300 €/an	2 818 €/m ²
Sainte-Croix-de-Quintillargues	984	6 km ²	164 h/km ²	51.3%	3.6%	27 460 €/an	3 312 €/m ²
Castries (3 avis)	6 883	24 km ²	287 h/km ²	45.2%	5%	26 010 €/an	3 302 €/m ²

Avis sur la ville de Saint-Drézéry



Moyenne par critère



Villes autour de Saint-Drézéry

Ville	Note globale	Sécurité	Éducation	Sport Loisir	Environnement	Vie pratique
Saint-Jean-de-Cornies	-	-	-	-	-	-
Beaulieu	-	-	-	-	-	-
Montaud (2 avis)	4.0	4.0	4.0	4.0	5.0	3.0
Saint-Hilaire-de-Beauvoir	-	-	-	-	-	-
Sussargues (4 avis)	3.9	4.5	4.0	3.8	4.0	3.3
Buzignargues	-	-	-	-	-	-
Restinclières (2 avis)	4.1	4.5	4.5	3.0	4.0	4.5
Saint-Bauzille-de-Montmel	-	-	-	-	-	-
Galargues	-	-	-	-	-	-
Saint-Geniès-des-Mourgues (2 avis)	3.0	2.5	3.0	3.5	4.0	2.0
Guzargues (1 avis)	5.0	5.0	5.0	5.0	5.0	5.0
Saussines	-	-	-	-	-	-
Campagne	-	-	-	-	-	-
Sainte-Croix-de-Quintillargues	-	-	-	-	-	-
Castries (3 avis)	3.2	3.0	3.0	2.7	4.0	3.3



Vous aimez votre ville ? Notez-la !

Et faites-nous part de vos remarques constructives



Avec

BIEN dans ma **VILLE** 