



Version web

# Ville de Saint-Donan

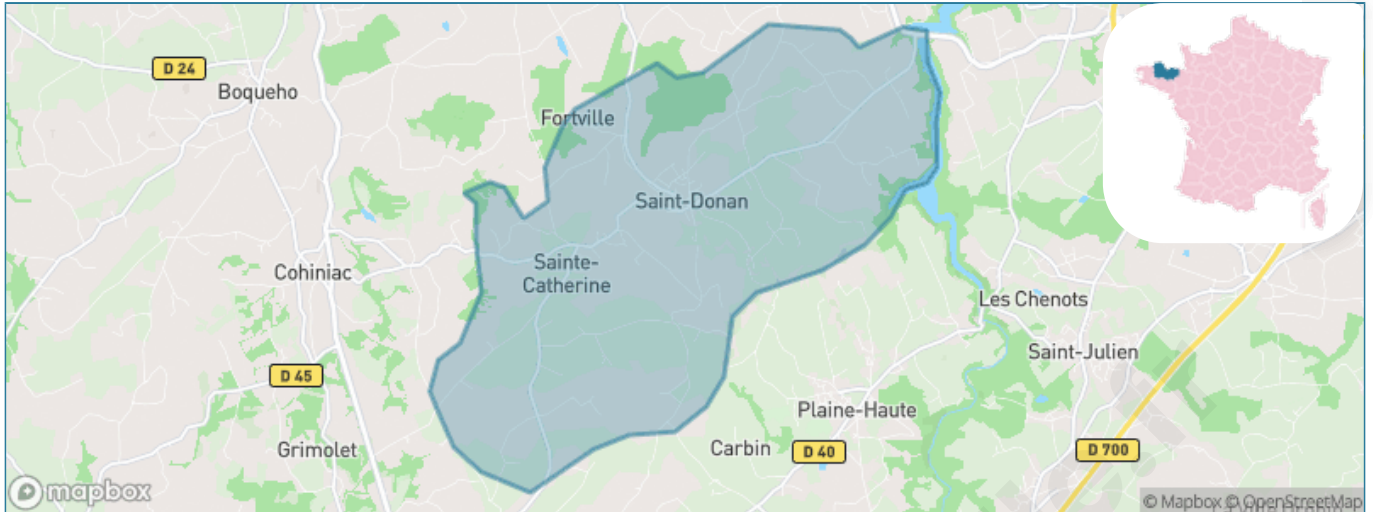
Présenté par

**BIEN** dans  
ma **VILLE** 

# Sommaire

Situation géographique .....	3
Statistiques sur la population .....	4
Evolution du nombre d'habitants .....	4
Tranche d'âge .....	5
0-14 ans .....	5
15-29 ans .....	5
30-44 ans .....	5
45-59 ans .....	5
60-74 ans .....	5
75-89 ans .....	5
90 ans et + .....	5
Activité professionnelle .....	5
Agriculteurs .....	5
Artisans, Commerçants .....	5
Cadres et sup. ....	5
Professions intermédiaires .....	5
Employé .....	5
Ouvrier .....	5
Retraité .....	5
Autres .....	5
Niveau de diplôme .....	6
Sans diplôme ou CEP .....	6
Brevet, BEPC, DNB .....	6
CAP-BEP ou équivalent .....	6
BAC ou équivalent .....	6
BAC+2 .....	6
BAC+3 ou +4 .....	6
BAC+5 ou plus .....	6
Composition des ménages .....	6
Couple sans enfant .....	6
Couple avec enfant(s) .....	6
Famille monoparentale .....	6
Colocation / Autre .....	6
Personnes seules .....	6
Profils électoraux .....	7
Premier tour .....	7
Sécurité .....	8
Evolution du nombre d'infractions .....	8
Pour comparer .....	9
Services à la population .....	10
Commerce .....	10
Éducation .....	10
Villes autour de Saint-Donan .....	11

# Situation géographique



## i Informations clés

- **Région :** Bretagne
- **Département :** Côtes-d'armor
- **Code postal :** 22800
- **Superficie :** 22 km<sup>2</sup>



**Côtes d'Armor**  
le Département 

# Statistiques sur la population



Nombre d'habitants

**1 477**



Age moyen

**42 ans**



Pop active

**47.7%**



Taux chômage

**3.8%**



Pop densité

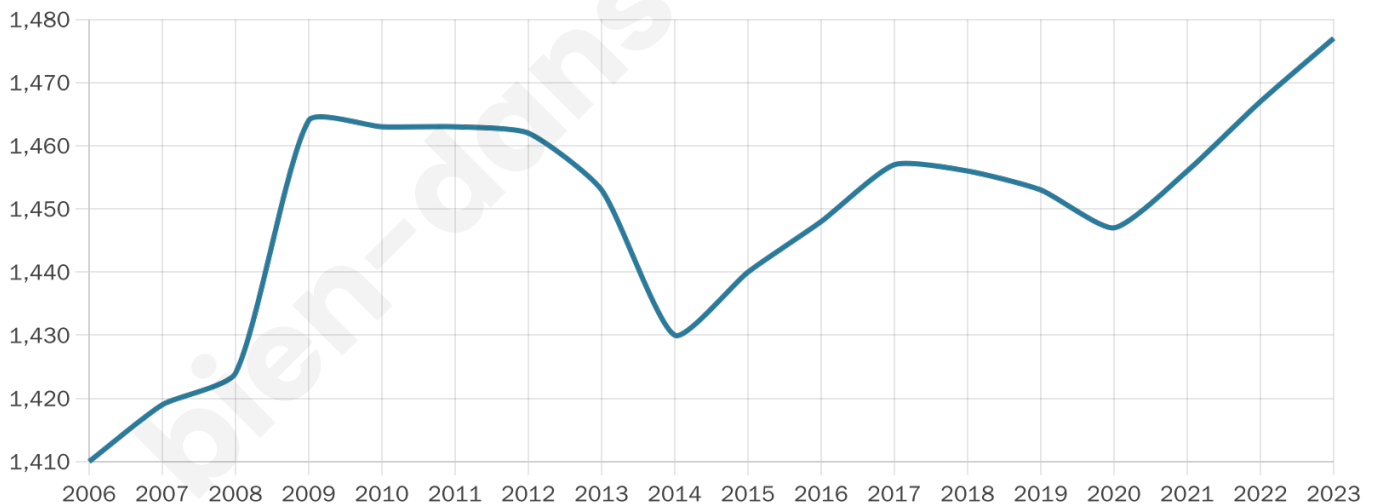
**67 h/km<sup>2</sup>**



Revenu moyen

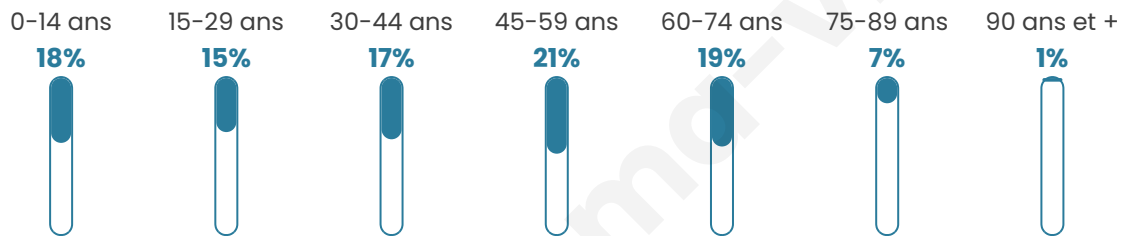
**23 250 €/an**

## Evolution du nombre d'habitants

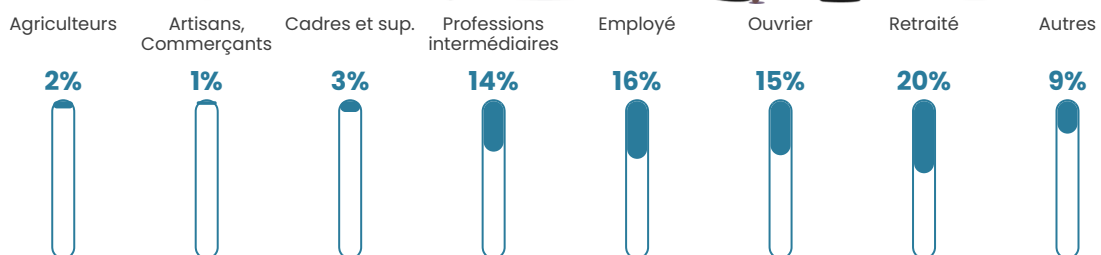


Sources : Institut national de la statistique et des études économiques (insee) selon Les dernières parutions officielles de 2024 portant sur les années 2020, 2021 et 2022.

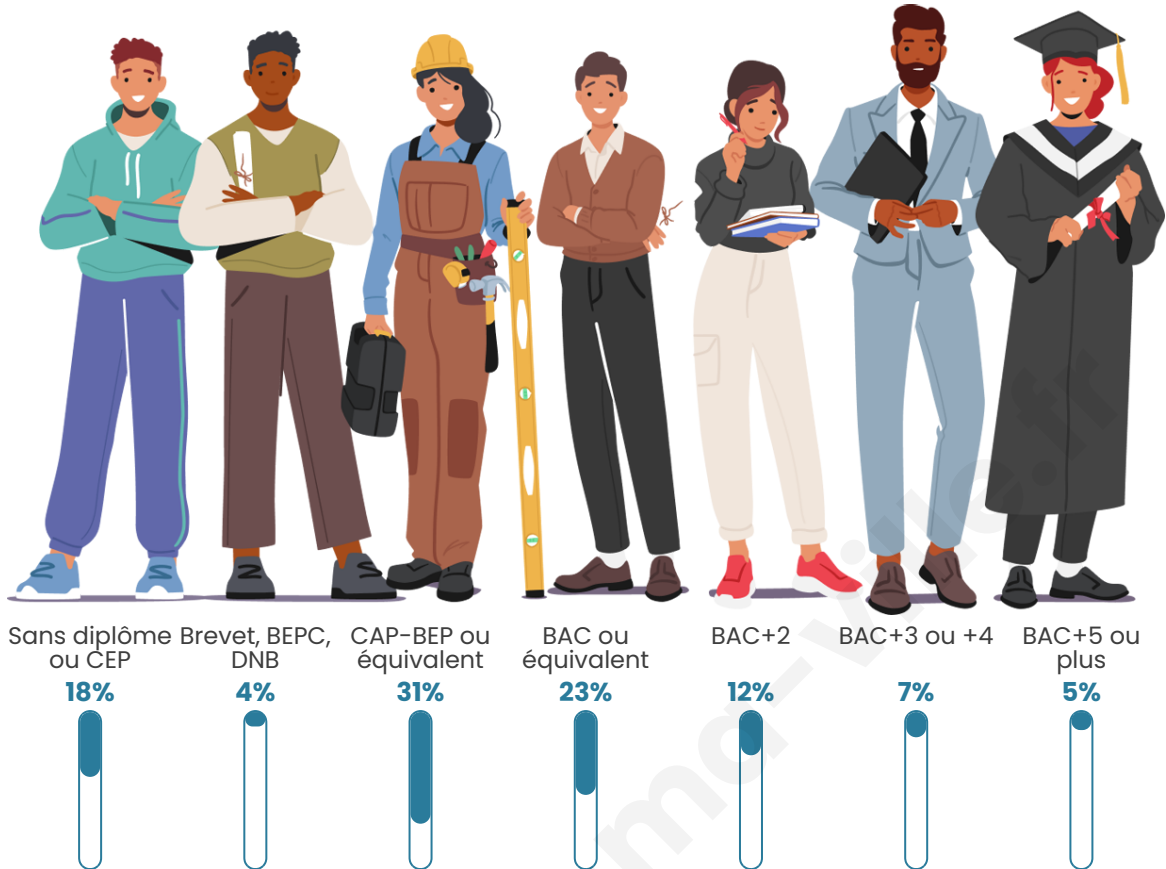
## Tranche d'âge




## Activité professionnelle



## Niveau de diplôme















## Composition des ménages



# Profils électoraux

## Premier tour

	Emmanuel MACRON	29.11 %
	Marine LE PEN	24.89 %
	Jean-Luc MÉLENCHON	18.67 %
	Éric ZEMMOUR	5.17 %
	Valérie PÉCRESE	5.06 %
	Yannick JADOT	4.54 %
	Fabien ROUSSEL	4.01 %
	Jean LASSALLE	3.90 %
	Nathalie ARTHAUD	1.27 %
	Anne HIDALGO	1.16 %
	Nicolas DUPONT- AIGNAN	1.16 %
	Philippe POUTOU	1.05 %



### 1 190 inscrits

Participation : 83.03%

Votes blancs : 2.94%

Votes nuls : 1.11%

## Second tour

	Emmanuel MACRON	60,99 %
	Marine LE PEN	39,01 %

### 1 191 inscrits

Participation : 81.44%

Votes blancs : 9.18%

Votes nuls : 3.09%

# Sécurité



Agressions physiques / sexuelles

0



Cambriolages

0



Vols / dégradations

0



Stupéfiants

0

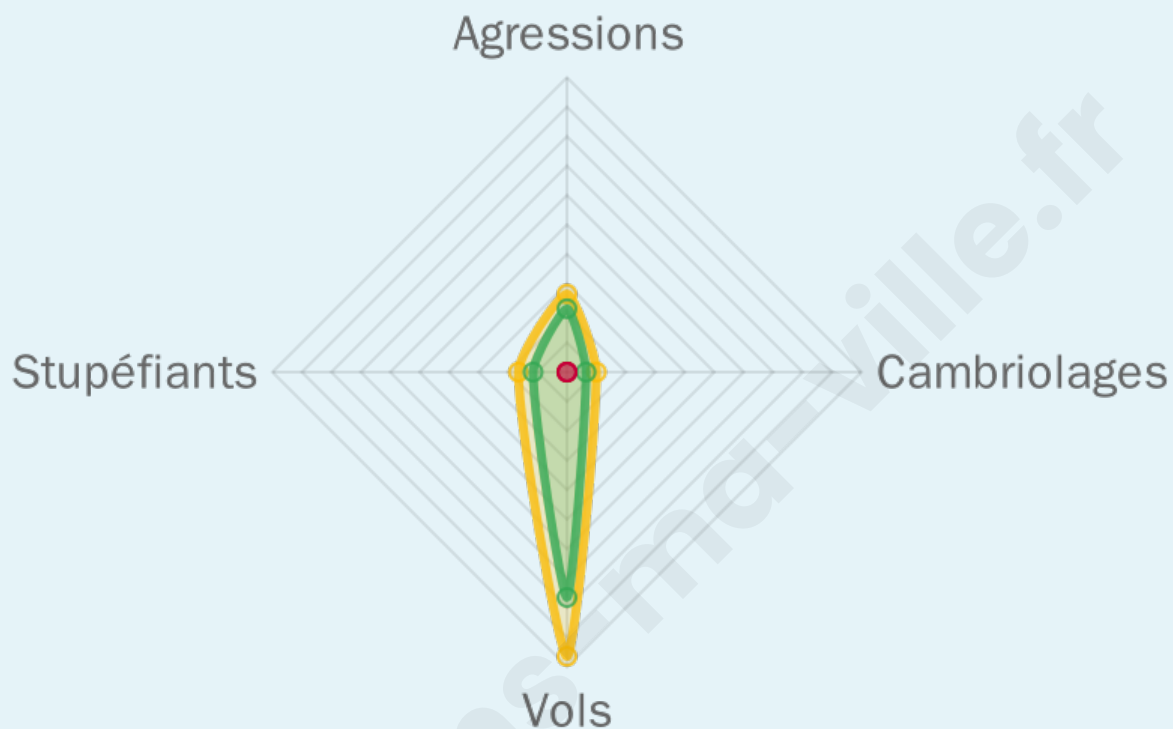
## Evolution du nombre d'infractions



## Pour comparer

(en proportion du nombre d'habitants)

■ Ville ■ Département ■ Région



Sources : Bases statistiques communale, départementale et régionale de la délinquance enregistrée par la police et la gendarmerie nationales selon les dernières parutions officielles de 2025 portant sur l'année 2024 ([data.gouv](https://data.gouv.fr)).

Agressions physiques / sexuelles : Violences sexuelles, coups et blessures volontaires intrafamiliaux, coups et blessures volontaires, autres coups, blessures volontaires et vols violents sans arme.

Cambriolages : Cambriolages de logements.

Vols : Vols avec armes, vols d'accessoires sur véhicules, vols dans les véhicules, vols de véhicules, vols sans violence contre des personnes, destructions, dégradations volontaires et escroqueries.

Stupéfiants : Trafic de stupéfiants dont (AFD) et usage de stupéfiants.

# Services à la population



## Commerce

Hypermarché	X <a href="#">Saint-Brandan</a> 7km
Supermarché	X <a href="#">Saint-Julien</a> 5km
Superette	X <a href="#">Plaine-Haute</a> 3km
Boulangerie	1
Boucherie	X <a href="#">Saint-Julien</a> 5km
Restaurant	1
Garage	3
Station-service	X <a href="#">Plerneuf</a> 6km
Banque	X <a href="#">Ploufragan</a> 6km
La poste	1
Coiffeur	1
Tabac	X <a href="#">Ploufragan</a> 7km
Bars / discothèque	1
Bibliothèque	X <a href="#">Cohiniac</a> 5km
Cinéma	X <a href="#">Quintin</a> 8km
Vétérinaire	X <a href="#">Plaintel</a> 6km



## Santé

Pharmacie	X <a href="#">Saint-Julien</a> 5km
Hôpital	X <a href="#">Quintin</a> 7km
Laboratoire d'analyses médicales	X <a href="#">Quintin</a> 8km
Etablissement pour handicapé	X <a href="#">Ploufragan</a> 7km
EHPA	X <a href="#">La Méaugon</a> 5km
Médecin	X <a href="#">Saint-Julien</a> 5km
Dentiste	X <a href="#">Saint-Julien</a> 6km
Chirurgien	X <a href="#">Tréguieux</a> 10km
Dermatologue	X <a href="#">Saint-Brieuc</a> 10km
Anesthésiste	X <a href="#">Saint-Brieuc</a> 10km
Gastro-entérologue	X <a href="#">Plérin</a> 11km
Gynécologue	X <a href="#">Saint-Brieuc</a> 10km
Cancérologue	X <a href="#">Plérin</a> 11km
Neurologue	X <a href="#">Saint-Brieuc</a> 10km
Ophtalmologue	X <a href="#">Saint-Brieuc</a> 10km
ORL	X <a href="#">Saint-Brieuc</a> 10km
Cardiologue	X <a href="#">Saint-Brieuc</a> 10km
Pédiatre	X <a href="#">Saint-Brieuc</a> 10km
Pneumologue	X <a href="#">Saint-Brieuc</a> 10km
Psychologue	X <a href="#">Saint-Brieuc</a> 10km
Radiologue	X <a href="#">Saint-Brieuc</a> 10km
Rhumatologue	X <a href="#">Saint-Brieuc</a> 11km
Sage-femme	X <a href="#">Quintin</a> 7km



## Éducation

Crèche	X <a href="#">Plaine-Haute</a> 3km
Ecole maternelle Public	X <a href="#">Trémuson</a> 7km
Ecole maternelle Privé	X <a href="#">Saint-Malo</a> 70km
Ecole primaire Public	1
Ecole primaire Privé	1
Collège Public	X <a href="#">Quintin</a> 7km
Collège Privé	X <a href="#">Quintin</a> 8km
Lycée Public	X <a href="#">Quintin</a> 7km
Lycée Privé	X <a href="#">Quintin</a> 8km

Sources : Base Sirene des entreprises et de leurs établissements selon les dernières parutions officielles de 2025 portant sur l'année 2024 ([data.gouv](#)). Liste, localisation et tarifs des professionnels de santé selon les dernières parutions officielles de 2025 portant sur l'année 2024 ([opendatasoft](#)) et FINISS Extraction du Fichier des établissements selon les dernières parutions officielles de 2025 portant sur l'année 2024 ([data.gouv](#)). Adresse et géolocalisation des établissements d'enseignement du premier et second degrés selon les dernières parutions officielles de 2025 portant sur l'année 2024 ([data.education.gouv](#))

## Villes autour de Saint-Donan

Ville	Habitants	Superficie	Pop densité	Pop active	Taux chômage	Revenu moyen	Prix immobilier
Plaine-Haute	1 712	15 km <sup>2</sup>	114 h/km <sup>2</sup>	49.3%	3.7%	22 090 €/an	1 618 €/m <sup>2</sup>
Le Foeil	1 375	20 km <sup>2</sup>	69 h/km <sup>2</sup>	49.4%	3.5%	23 110 €/an	1 192 €/m <sup>2</sup>
Cohiniac (1 avis)	402	12 km <sup>2</sup>	34 h/km <sup>2</sup>	47.8%	4%	23 640 €/an	1 188 €/m <sup>2</sup>
La Méaugon	1 320	6 km <sup>2</sup>	220 h/km <sup>2</sup>	50.7%	3.1%	23 090 €/an	1 598 €/m <sup>2</sup>
Saint-Julien (2 avis)	2 101	5 km <sup>2</sup>	420 h/km <sup>2</sup>	44.5%	3.7%	23 070 €/an	1 380 €/m <sup>2</sup>
Plerneuf (1 avis)	1 123	8 km <sup>2</sup>	140 h/km <sup>2</sup>	50.2%	3.4%	23 080 €/an	1 065 €/m <sup>2</sup>
Trémuson (2 avis)	2 259	6 km <sup>2</sup>	377 h/km <sup>2</sup>	45.8%	3.9%	23 350 €/an	1 245 €/m <sup>2</sup>
Plouvara	1 144	22 km <sup>2</sup>	52 h/km <sup>2</sup>	52.9%	2.7%	21 630 €/an	2 262 €/m <sup>2</sup>
Boqueho	1 054	27 km <sup>2</sup>	39 h/km <sup>2</sup>	47.3%	4.5%	22 580 €/an	1 257 €/m <sup>2</sup>
Le Leslay	152	5 km <sup>2</sup>	30 h/km <sup>2</sup>	51.3%	5.9%	19 930 €/an	1 376 €/m <sup>2</sup>
Ploufragan (8 avis)	11 507	27 km <sup>2</sup>	426 h/km <sup>2</sup>	42.9%	5.2%	22 340 €/an	1 473 €/m <sup>2</sup>
Quintin (5 avis)	2 739	3 km <sup>2</sup>	913 h/km <sup>2</sup>	41.9%	4.2%	22 240 €/an	1 170 €/m <sup>2</sup>
Plaintel (6 avis)	4 602	26 km <sup>2</sup>	177 h/km <sup>2</sup>	46.6%	2.7%	23 570 €/an	1 552 €/m <sup>2</sup>
Saint-Brieuc (104 avis)	44 364	21 km <sup>2</sup>	2 113 h/km <sup>2</sup>	43.2%	6.7%	20 910 €/an	1 309 €/m <sup>2</sup>
Saint-Brandan (1 avis)	2 317	25 km <sup>2</sup>	93 h/km <sup>2</sup>	45.3%	4.1%	22 530 €/an	1 428 €/m <sup>2</sup>

bien-dans-ma-ville.fr



# **Vous aimez votre ville ? Notez-la !**

Et faites-nous part de vos remarques constructives



Avec

**BIEN** dans ma **VILLE** 