



Version web

# Ville de Saint-Domet

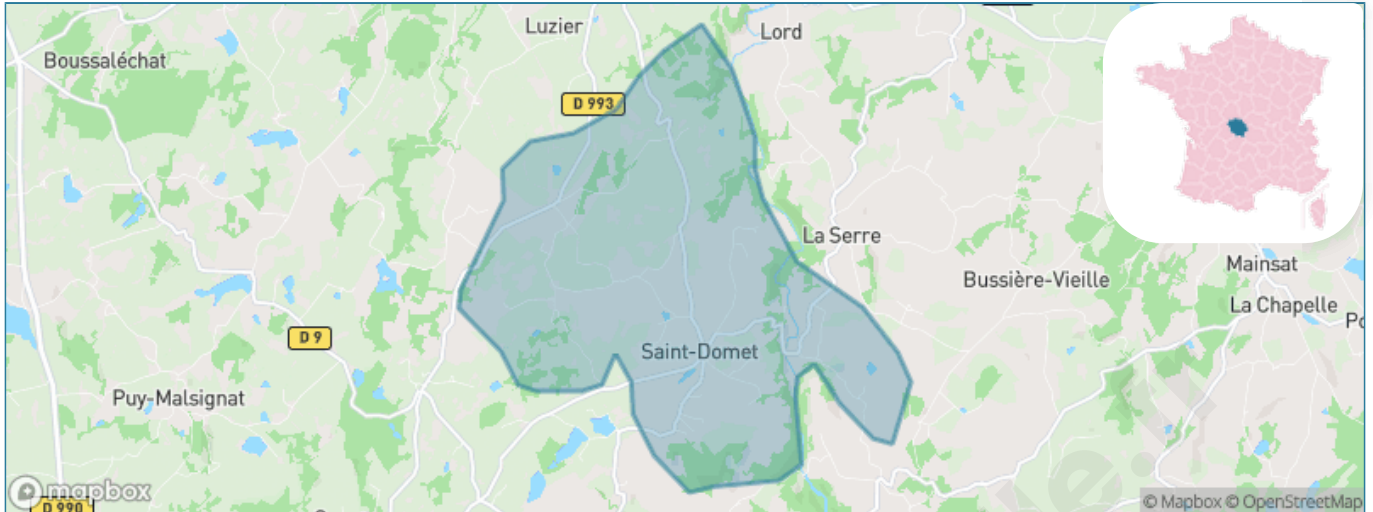
Présenté par

**BIEN** dans  
ma **VILLE** 

# Sommaire

Situation géographique .....	3
Statistiques sur la population .....	4
Evolution du nombre d'habitants .....	4
Tranche d'âge .....	5
0-14 ans .....	5
15-29 ans .....	5
30-44 ans .....	5
45-59 ans .....	5
60-74 ans .....	5
75-89 ans .....	5
90 ans et + .....	5
Activité professionnelle .....	5
Agriculteurs .....	5
Artisans, Commerçants .....	5
Cadres et sup. ....	5
Professions intermédiaires .....	5
Employé .....	5
Ouvrier .....	5
Retraité .....	5
Autres .....	5
Niveau de diplôme .....	6
Sans diplôme ou CEP .....	6
Brevet, BEPC, DNB .....	6
CAP-BEP ou équivalent .....	6
BAC ou équivalent .....	6
BAC+2 .....	6
BAC+3 ou +4 .....	6
BAC+5 ou plus .....	6
Composition des ménages .....	6
Couple sans enfant .....	6
Couple avec enfant(s) .....	6
Famille monoparentale .....	6
Colocation / Autre .....	6
Personnes seules .....	6
Profils électoraux .....	7
Premier tour .....	7
Sécurité .....	8
Evolution du nombre d'infractions .....	8
Pour comparer .....	9
Services à la population .....	10
Commerce .....	10
Éducation .....	10
Villes autour de Saint-Domet .....	11

# Situation géographique



## i Informations clés

- **Région** : Nouvelle-Aquitaine
- **Département** : Creuse
- **Code postal** : 23190
- **Superficie** : 15 km<sup>2</sup>



la CREUSE  
le Département

# Statistiques sur la population



Nombre d'habitants

**160**



Age moyen

**49 ans**



Pop active

**38.8%**



Taux chômage

**7.3%**



Pop densité

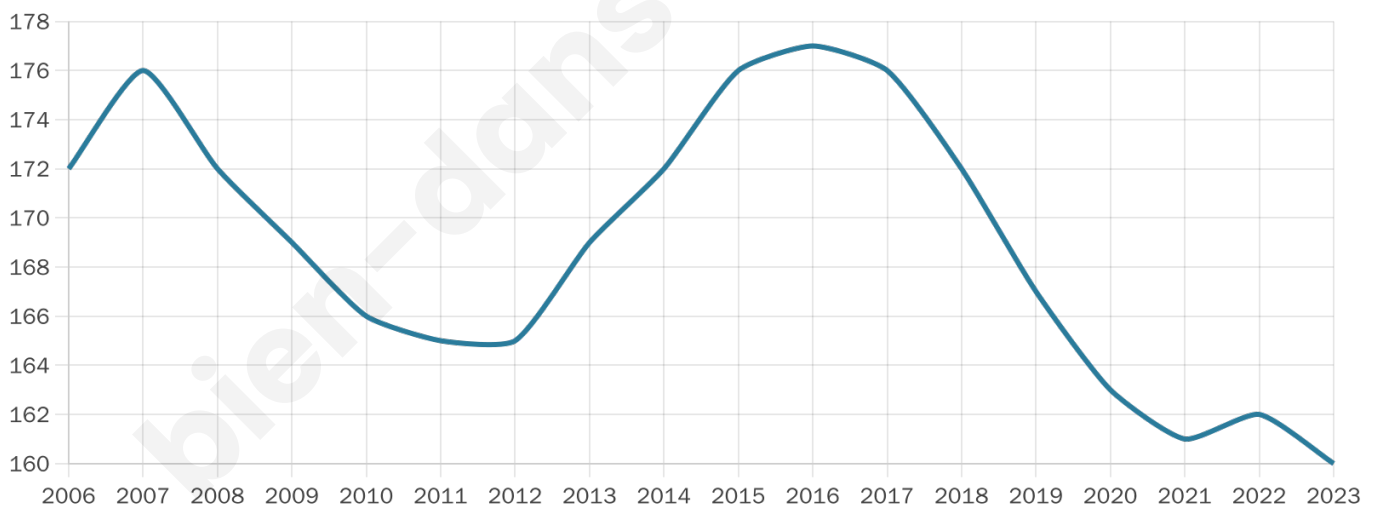
**11 h/km<sup>2</sup>**



Revenu moyen

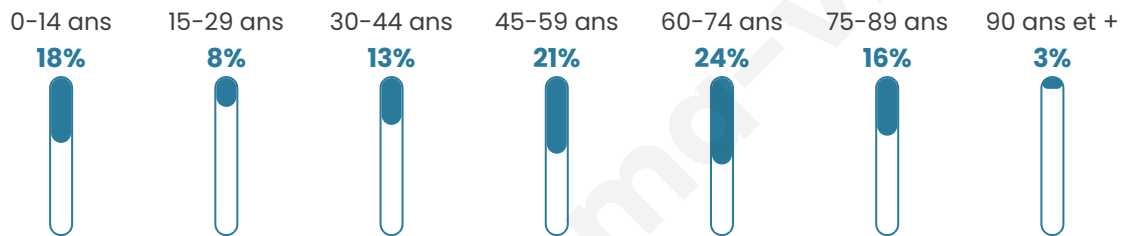
**17 990 €/an**

## Evolution du nombre d'habitants

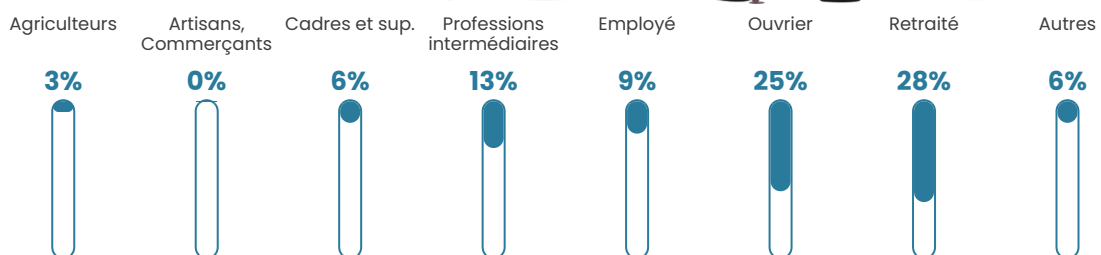


Sources : Institut national de la statistique et des études économiques (insee) selon Les dernières parutions officielles de 2024 portant sur les années 2020, 2021 et 2022.


## Tranche d'âge




## Activité professionnelle



## Niveau de diplôme




## Composition des ménages





# Profils électoraux

## Premier tour

	Marine LE PEN	20.87 %
	Emmanuel MACRON	20.00 %
	Jean-Luc MÉLENCHON	19.13 %
	Valérie PÉCRESSÉ	9.57 %
	Jean LASSALLE	8.70 %
	Éric ZEMMOUR	8.70 %
	Yannick JADOT	4.35 %
	Nicolas DUPONT-AIGNAN	4.35 %
	Anne HIDALGO	1.74 %
	Philippe POUTOU	1.74 %
	Fabien ROUSSEL	0.87 %
	Nathalie ARTHAUD	0.00 %

## Second tour

	Emmanuel MACRON	41,35 %
	Marine LE PEN	58,65 %

### 146 inscrits

Participation : 78.08%

Votes blancs : 6.14%

Votes nuls : 2.63%

### 146 inscrits

Participation : 79.45%

Votes blancs : 0.00%

Votes nuls : 0.86%

# Sécurité



Agressions physiques / sexuelles

0



Cambriolages

0



Vols / dégradations

0



Stupéfiants

0

## Evolution du nombre d'infractions



## Pour comparer

(en proportion du nombre d'habitants)

■ Ville ■ Département ■ Région



Sources : Bases statistiques communale, départementale et régionale de la délinquance enregistrée par la police et la gendarmerie nationales selon les dernières parutions officielles de 2025 portant sur l'année 2024 ([data.gouv](https://data.gouv.fr)).

Agressions physiques / sexuelles : Violences sexuelles, coups et blessures volontaires intrafamiliaux, coups et blessures volontaires, autres coups, blessures volontaires et vols violents sans arme.

Cambriolages : Cambriolages de logements.

Vols : Vols avec armes, vols d'accessoires sur véhicules, vols dans les véhicules, vols de véhicules, vols sans violence contre des personnes, destructions, dégradations volontaires et escroqueries.

Stupéfiants : Trafic de stupéfiants dont (AFD) et usage de stupéfiants.

# Services à la population



## Commerce

Hypermarché	X <a href="#">Guéret</a> 35km
Supermarché	X <a href="#">Aubusson</a> 14km
Superette	X <a href="#">Lupersat</a> 9km
Boulangerie	X <a href="#">Champagnat</a> 4km
Boucherie	X <a href="#">Peyrat-la-Nonière</a> 5km
Restaurant	X <a href="#">Champagnat</a> 2km
Garage	X <a href="#">Puy-Malsignat</a> 6km
Station-service	X <a href="#">Chénérailles</a> 13km
Banque	X <a href="#">Chénérailles</a> 12km
La poste	X <a href="#">Gouzon</a> 16km
Coiffeur	X <a href="#">Peyrat-la-Nonière</a> 5km
Tabac	X <a href="#">Chénérailles</a> 12km
Bars / discothèque	X <a href="#">Genainville</a> 8km
Bibliothèque	X <a href="#">Auzances</a> 16km
Cinéma	X <a href="#">Aubusson</a> 14km
Vétérinaire	X <a href="#">Peyrat-la-Nonière</a> 6km



## Santé

Pharmacie	X <a href="#">Bellegarde-en-Marche</a> 8km
Hôpital	X <a href="#">Aubusson</a> 14km
Laboratoire d'analyses médicales	X <a href="#">Aubusson</a> 14km
Etablissement pour handicapé	X <a href="#">Arfeuille-Châtain</a> 11km
EHPA	X <a href="#">Mainsat</a> 7km
Médecin	X <a href="#">Peyrat-la-Nonière</a> 5km
Dentiste	X <a href="#">Aubusson</a> 15km
Chirurgien	X <a href="#">Guéret</a> 35km
Dermatologue	X <a href="#">Montluçon</a> 40km
Anesthésiste	X <a href="#">Guéret</a> 35km
Gastro-entérologue	X <a href="#">Guéret</a> 35km
Gynécologue	X <a href="#">Guéret</a> 35km
Cancérologue	X <a href="#">Clermont-Ferrand</a> 69km
Neurologue	X <a href="#">Montluçon</a> 40km
Ophthalmologue	X <a href="#">Aubusson</a> 13km
ORL	X <a href="#">Montluçon</a> 40km
Cardiologue	X <a href="#">Guéret</a> 35km
Pédiatre	X <a href="#">Riom</a> 65km
Pneumologue	X <a href="#">Guéret</a> 35km
Psychologue	X <a href="#">Viersat</a> 26km
Radiologue	X <a href="#">Ahun</a> 20km
Rhumatologue	X <a href="#">Guéret</a> 35km
Sage-femme	X <a href="#">Pionsat</a> 31km



## Éducation

Crèche	X <a href="#">Champagnat</a> 4km
Ecole maternelle Public	X <a href="#">Saint-Amand</a> 11km
Ecole maternelle Privé	X <a href="#">Limoges</a> 87km
Ecole primaire Public	X <a href="#">Champagnat</a> 4km
Ecole primaire Privé	X <a href="#">Aubusson</a> 15km
Collège Public	X <a href="#">Chénérailles</a> 12km
Collège Privé	X <a href="#">Boussac-Bourg</a> 35km
Lycée Public	X <a href="#">Aubusson</a> 15km
Lycée Privé	X <a href="#">Montluçon</a> 40km

Sources : Base Sirene des entreprises et de leurs établissements selon les dernières parutions officielles de 2025 portant sur l'année 2024 ([data.gouv](#)). Liste, localisation et tarifs des professionnels de santé selon les dernières parutions officielles de 2025 portant sur l'année 2024 ([opendatasoft](#)) et FINISS Extraction du Fichier des établissements selon les dernières parutions officielles de 2025 portant sur l'année 2024 ([data.gouv](#)). Adresse et géolocalisation des établissements d'enseignement du premier et second degrés selon les dernières parutions officielles de 2025 portant sur l'année 2024 ([data.education.gouv](#))

## Villes autour de Saint-Domet

Ville	Habitants	Superficie	Pop densité	Pop active	Taux chômage	Revenu moyen	Prix immobilier
La Serre-Bussière-Vieille	120	14 km <sup>2</sup>	9 h/km <sup>2</sup>	41.7%	4.2%	18 330 €/an	778 €/m <sup>2</sup>
Champagnat	461	28 km <sup>2</sup>	16 h/km <sup>2</sup>	43%	5.4%	19 680 €/an	719 €/m <sup>2</sup>
Saint-Priest	149	22 km <sup>2</sup>	7 h/km <sup>2</sup>	40.9%	4.7%	18 150 €/an	750 €/m <sup>2</sup>
Peyrat-la-Nonière	420	41 km <sup>2</sup>	10 h/km <sup>2</sup>	38.8%	5%	19 030 €/an	846 €/m <sup>2</sup>
Mainsat	540	34 km <sup>2</sup>	16 h/km <sup>2</sup>	31.7%	3%	17 910 €/an	715 €/m <sup>2</sup>
Puy-Malsignat	140	12 km <sup>2</sup>	12 h/km <sup>2</sup>	51.4%	7.1%	20 340 €/an	687 €/m <sup>2</sup>
Le Chauchet	102	10 km <sup>2</sup>	10 h/km <sup>2</sup>	44.1%	1%	NC	425 €/m <sup>2</sup>
Bosroger	118	7 km <sup>2</sup>	17 h/km <sup>2</sup>	44.1%	6.8%	18 260 €/an	800 €/m <sup>2</sup>
Bellegarde-en-Marche	355	3 km <sup>2</sup>	118 h/km <sup>2</sup>	34.1%	3.9%	21 510 €/an	807 €/m <sup>2</sup>
Saint-Julien-le-Châtel	158	15 km <sup>2</sup>	11 h/km <sup>2</sup>	40.5%	3.2%	20 460 €/an	725 €/m <sup>2</sup>
Lupersat	288	32 km <sup>2</sup>	9 h/km <sup>2</sup>	42%	3.5%	18 160 €/an	1 035 €/m <sup>2</sup>
Saint-Silvain-Bellegarde	189	20 km <sup>2</sup>	9 h/km <sup>2</sup>	40.7%	1.6%	18 960 €/an	909 €/m <sup>2</sup>
La Chaussade	99	7 km <sup>2</sup>	14 h/km <sup>2</sup>	47.5%	6.1%	NC	NC
Saint-Alpinien	290	15 km <sup>2</sup>	19 h/km <sup>2</sup>	47.6%	5.5%	20 790 €/an	984 €/m <sup>2</sup>
Saint-Maixant	222	13 km <sup>2</sup>	17 h/km <sup>2</sup>	50.9%	2.7%	22 580 €/an	1 300 €/m <sup>2</sup>

bien-dans-ma-ville.fr



# Vous aimez votre ville ? Notez-la !

Et faites-nous part de vos remarques constructives



Avec

**BIEN** dans ma **VILLE** 