



Version web

# Ville de Saint-Dolay

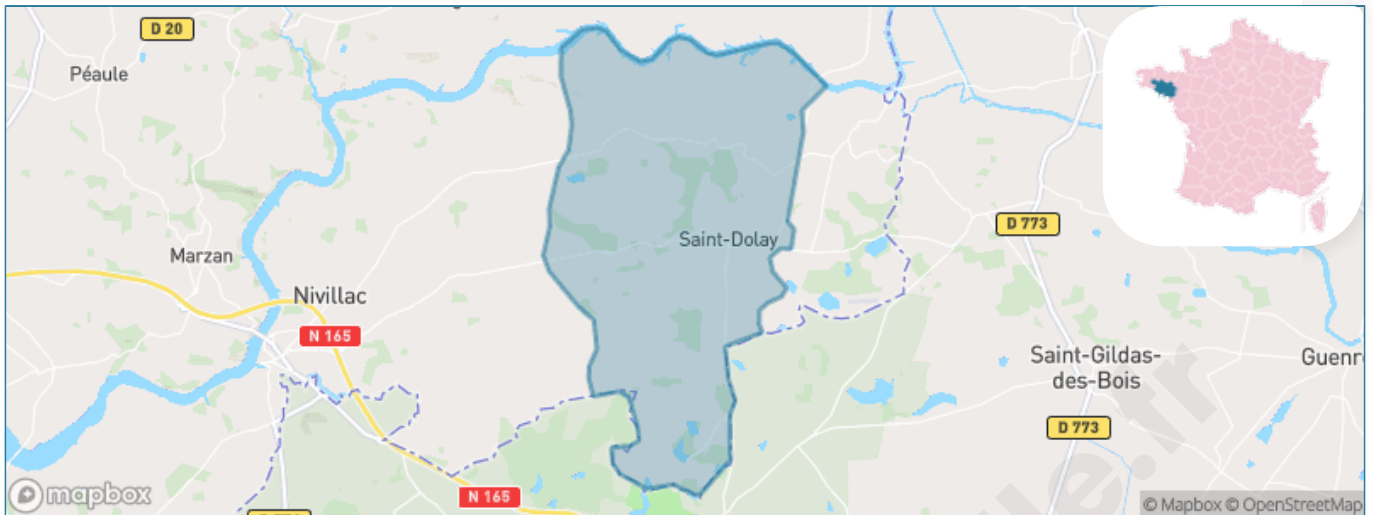
Présenté par

**BIEN** dans  
ma **VILLE** 

# Sommaire

Situation géographique .....	3
Statistiques sur la population .....	4
Evolution du nombre d'habitants .....	4
Tranche d'âge .....	5
0-14 ans .....	5
15-29 ans .....	5
30-44 ans .....	5
45-59 ans .....	5
60-74 ans .....	5
75-89 ans .....	5
90 ans et + .....	5
Activité professionnelle .....	5
Agriculteurs .....	5
Artisans, Commerçants .....	5
Cadres et sup. ....	5
Professions intermédiaires .....	5
Employé .....	5
Ouvrier .....	5
Retraité .....	5
Autres .....	5
Niveau de diplôme .....	6
Sans diplôme ou CEP .....	6
Brevet, BEPC, DNB .....	6
CAP-BEP ou équivalent .....	6
BAC ou équivalent .....	6
BAC+2 .....	6
BAC+3 ou +4 .....	6
BAC+5 ou plus .....	6
Composition des ménages .....	6
Couple sans enfant .....	6
Couple avec enfant(s) .....	6
Famille monoparentale .....	6
Colocation / Autre .....	6
Personnes seules .....	6
Profil électoraux .....	7
Premier tour .....	7
Sécurité .....	8
Evolution du nombre d'infractions .....	8
Pour comparer .....	9
Services à la population .....	10
Commerce .....	10
Éducation .....	10
Villes autour de Saint-Dolay .....	11
Avis sur la ville de Saint-Dolay .....	12
Moyenne par critère .....	12
Villes autour de Saint-Dolay .....	12
Répartition des avis par note .....	12
Répartition des avis par note .....	12

# Situation géographique



## i Informations clés

- **Région :** Bretagne
- **Département :** Morbihan
- **Code postal :** 56130
- **Superficie :** 48 km<sup>2</sup>



# Statistiques sur la population



Nombre d'habitants

**2 645**



Age moyen

**41 ans**



Pop active

**45.3%**



Taux chômage

**8.1%**



Pop densité

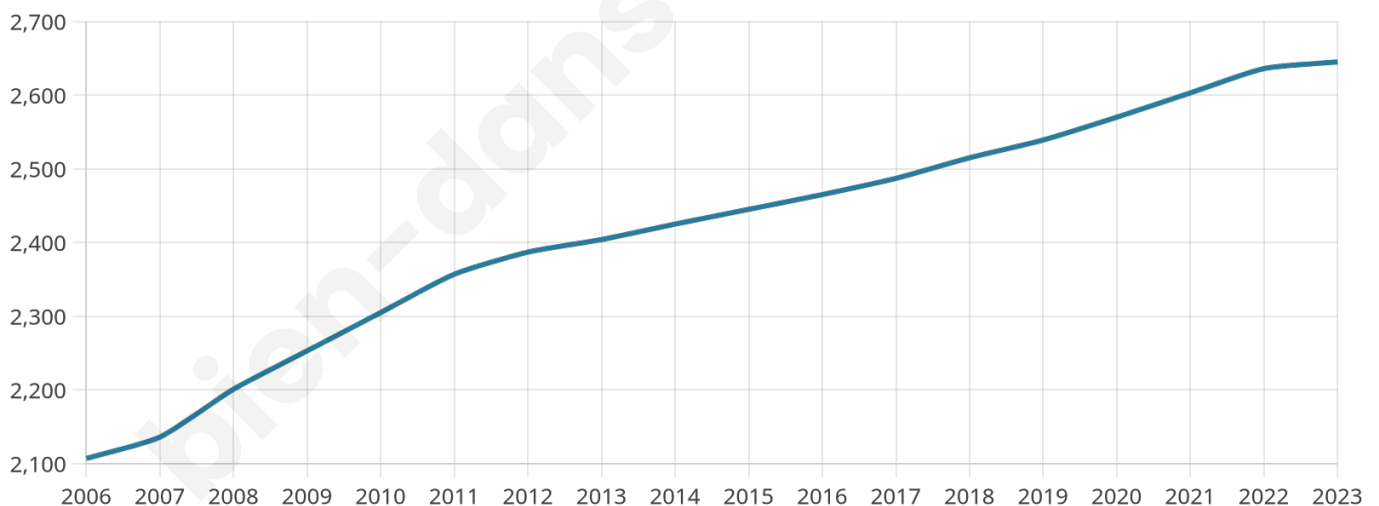
**55 h/km<sup>2</sup>**



Revenu moyen

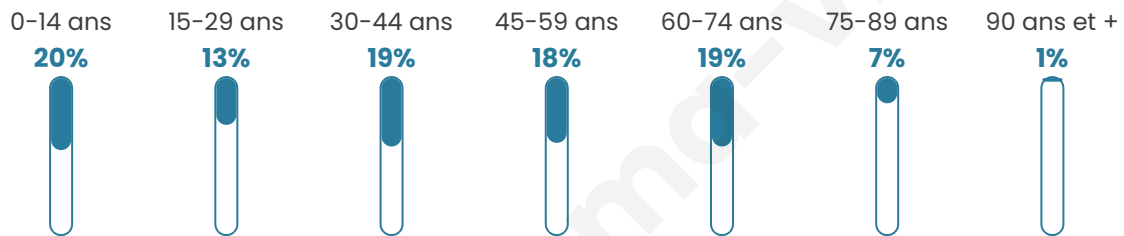
**21 420 €/an**

## Evolution du nombre d'habitants

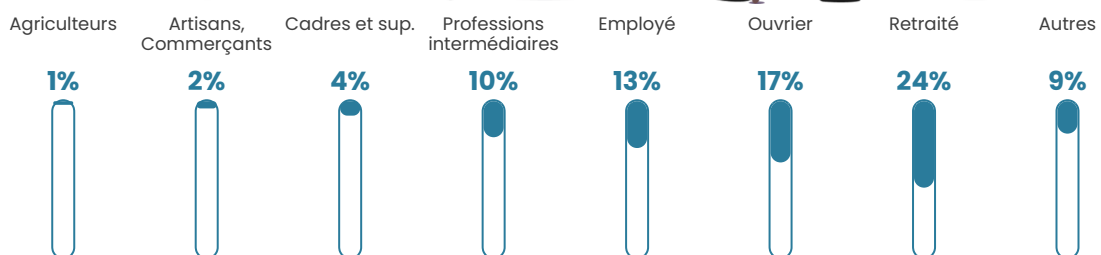


Sources : Institut national de la statistique et des études économiques (insee) selon Les dernières parutions officielles de 2024 portant sur les années 2020, 2021 et 2022.


## Tranche d'âge




## Activité professionnelle



## Niveau de diplôme




## Composition des ménages



# Profils électoraux

## Premier tour

	Emmanuel MACRON	31.17 %
	Marine LE PEN	23.72 %
	Jean-Luc MÉLENCHON	19.68 %
	Yannick JADOT	4.98 %
	Jean LASSALLE	4.16 %
	Valérie PÉCRESSÉ	4.16 %
	Éric ZEMMOUR	4.10 %
	Nicolas DUPONT-AIGNAN	3.03 %
	Fabien ROUSSEL	2.02 %
	Anne HIDALGO	1.83 %
	Philippe POUTOU	0.69 %
	Nathalie ARTHAUD	0.44 %



### 2 023 inscrits

Participation : 80.03%

Votes blancs : 1.61%

Votes nuls : 0.49%

## Second tour

	Emmanuel MACRON	57,94 %
	Marine LE PEN	42,06 %

### 2 024 inscrits

Participation : 77.82%

Votes blancs : 6.1%

Votes nuls : 2.73%

# Sécurité



Agressions physiques / sexuelles

**0**



Cambriolages

**0**



Vols / dégradations

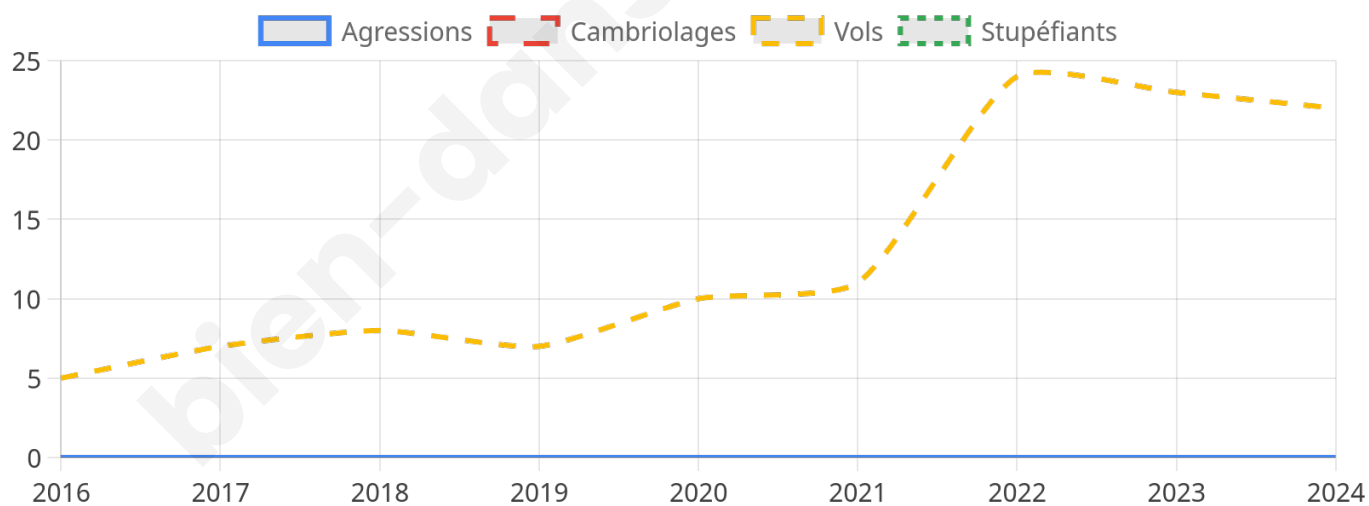
**22**



Stupéfiants

**0**

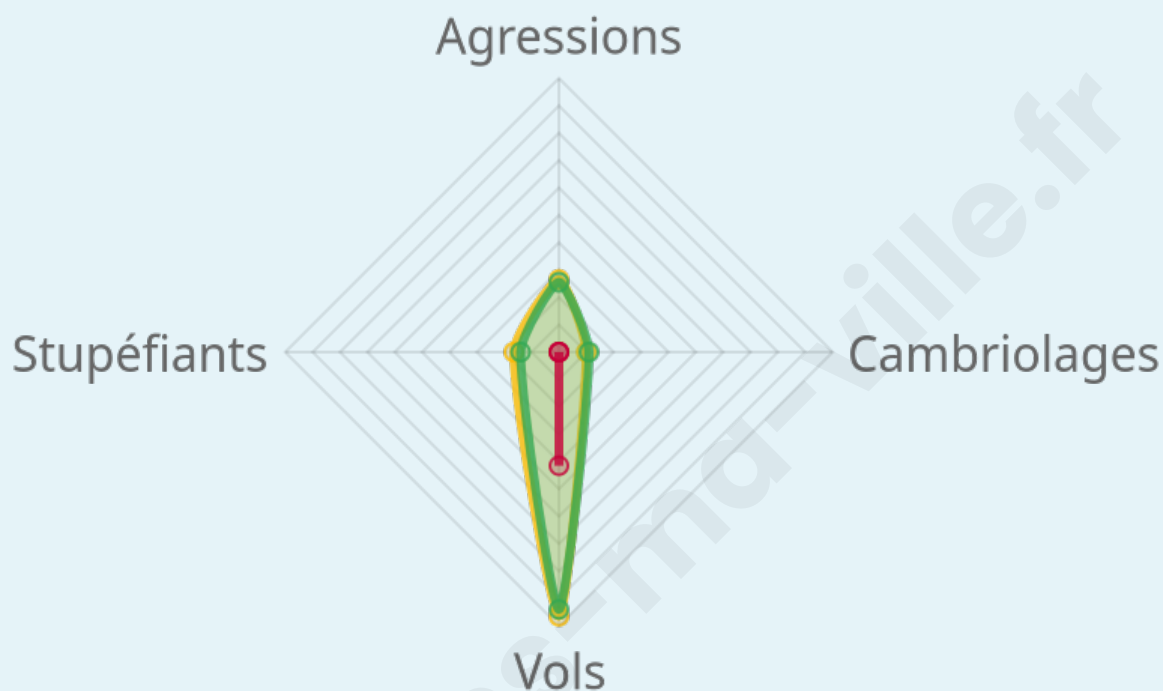
## Evolution du nombre d'infractions



## Pour comparer

(en proportion du nombre d'habitants)

Ville  Département  Région



Sources : Bases statistiques communale, départementale et régionale de la délinquance enregistrée par la police et la gendarmerie nationales selon les dernières parutions officielles de 2025 portant sur l'année 2024 ([data.gouv](https://data.gouv.fr)).

Agressions physiques / sexuelles : Violences sexuelles, coups et blessures volontaires intrafamiliaux, coups et blessures volontaires, autres coups, blessures volontaires et vols violents sans arme.

Cambriolages : Cambriolages de logements.

Vols : Vols avec armes, vols d'accessoires sur véhicules, vols dans les véhicules, vols de véhicules, vols sans violence contre des personnes, destructions, dégradations volontaires et escroqueries.

Stupéfiants : Trafic de stupéfiants dont (AFD) et usage de stupéfiants.

# Services à la population



## Commerce

Hypermarché	X <u>Saint-Gildas-des-Bois</u> 9km
Supermarché	X <u>Sévérac</u> 5km
Superette	X <u>Sévérac</u> 5km
Boulangerie	1
Boucherie	1
Restaurant	2
Garage	3
Station-service	X <u>Rieux</u> 7km
Banque	X <u>Sévérac</u> 5km
La poste	1
Coiffeur	1
Tabac	X <u>Pontchâteau</u> 13km
Bars / discothèque	1
Bibliothèque	X <u>Missillac</u> 7km
Cinéma	X <u>Redon</u> 11km
Vétérinaire	X <u>Saint-Gildas-des-Bois</u> 9km



## Santé

Pharmacie	1
Hôpital	X <u>Redon</u> 13km
Laboratoire d'analyses médicales	X <u>Redon</u> 12km
Etablissement pour handicapé	X <u>Missillac</u> 8km
EHPA	X <u>Missillac</u> 8km
Médecin	X <u>Rieux</u> 6km
Dentiste	X <u>Rieux</u> 6km
Chirurgien	X <u>Saint-Laurent-sur-Oust</u> 29km
Dermatologue	X <u>Ambon</u> 30km
Anesthésiste	X <u>Saint-Laurent-sur-Oust</u> 29km
Gastro-entérologue	X <u>Redon</u> 13km
Gynécologue	X <u>Redon</u> 13km
Cancérologue	X <u>Vannes</u> 49km
Neurologue	X <u>Montoir-de-Bretagne</u> 28km
Ophtalmologue	X <u>Nivillac</u> 11km
ORL	X <u>Saint-Nazaire</u> 31km
Cardiologue	X <u>Pontchâteau</u> 13km
Pédiatre	X <u>Guérande</u> 31km
Pneumologue	X <u>Saint-Nazaire</u> 34km
Psychologue	X <u>Saint-Nazaire</u> 31km
Radiologue	X <u>Redon</u> 15km
Rhumatologue	X <u>Questembert</u> 26km
Sage-femme	X <u>Nivillac</u> 10km



## Éducation

Crèche	1
Ecole maternelle Public	X <u>Missillac</u> 8km
Ecole maternelle Privé	X <u>Prinquiau</u> 23km
Ecole primaire Public	1
Ecole primaire Privé	1
Collège Public	X <u>Missillac</u> 8km
Collège Privé	X <u>Saint-Gildas-des-Bois</u> 9km
Lycée Public	X <u>Redon</u> 12km
Lycée Privé	X <u>Saint-Gildas-des-Bois</u> 9km

Sources : Base Sirene des entreprises et de leurs établissements selon les dernières parutions officielles de 2025 portant sur l'année 2024 ([data.gouv](https://data.gouv.fr)). Liste, localisation et tarifs des professionnels de santé selon les dernières parutions officielles de 2025 portant sur l'année 2024 ([opendatasoft](https://opendatasoft.com)) et FINISS Extraction du Fichier des établissements selon les dernières parutions officielles de 2025 portant sur l'année 2024 ([data.gouv](https://data.gouv.fr)). Adresse et géolocalisation des établissements d'enseignement du premier et second degrés selon les dernières parutions officielles de 2025 portant sur l'année 2024 ([data.education.gouv](https://data.education.gouv.fr))

## Villes autour de Saint-Dolay

Ville	Habitants	Superficie	Pop densité	Pop active	Taux chômage	Revenu moyen	Prix immobilier
Théhillac	611	14 km <sup>2</sup>	44 h/km <sup>2</sup>	46.6%	4.4%	21 250 €/an	1 725 €/m <sup>2</sup>
Sévérac (2 avis)	1 690	22 km <sup>2</sup>	77 h/km <sup>2</sup>	43.6%	3.8%	21 100 €/an	1 356 €/m <sup>2</sup>
Rieux (4 avis)	2 856	27 km <sup>2</sup>	106 h/km <sup>2</sup>	42.7%	4.3%	21 940 €/an	1 339 €/m <sup>2</sup>
Missillac (6 avis)	5 709	59 km <sup>2</sup>	97 h/km <sup>2</sup>	46.2%	2.6%	23 070 €/an	1 580 €/m <sup>2</sup>
Fégréac (2 avis)	2 243	44 km <sup>2</sup>	51 h/km <sup>2</sup>	45.5%	5.3%	20 810 €/an	1 328 €/m <sup>2</sup>
Béganne (5 avis)	1 493	35 km <sup>2</sup>	43 h/km <sup>2</sup>	36.8%	3.1%	21 330 €/an	1 338 €/m <sup>2</sup>
Saint-Jean-la-Poterie (2 avis)	1 429	8 km <sup>2</sup>	179 h/km <sup>2</sup>	43.9%	4.5%	22 090 €/an	1 424 €/m <sup>2</sup>
Allaire (2 avis)	3 955	41 km <sup>2</sup>	96 h/km <sup>2</sup>	42.9%	4.5%	22 230 €/an	1 276 €/m <sup>2</sup>
Saint-Gildas-des-Bois (4 avis)	3 860	33 km <sup>2</sup>	117 h/km <sup>2</sup>	43%	4.2%	22 320 €/an	1 548 €/m <sup>2</sup>
Nivillac (4 avis)	4 951	55 km <sup>2</sup>	90 h/km <sup>2</sup>	41.3%	3.7%	22 900 €/an	1 795 €/m <sup>2</sup>
Drefféac (3 avis)	2 288	14 km <sup>2</sup>	163 h/km <sup>2</sup>	51%	3.1%	23 060 €/an	1 607 €/m <sup>2</sup>
La Roche-Bernard (1 avis)	746	0 km <sup>2</sup>	746 h/km <sup>2</sup>	45.4%	7.5%	22 000 €/an	1 772 €/m <sup>2</sup>
Redon (18 avis)	9 542	15 km <sup>2</sup>	636 h/km <sup>2</sup>	40.7%	6.5%	21 610 €/an	1 540 €/m <sup>2</sup>
Marzan	2 684	33 km <sup>2</sup>	81 h/km <sup>2</sup>	43.4%	2.8%	22 960 €/an	1 936 €/m <sup>2</sup>
Saint-Gorgon	443	5 km <sup>2</sup>	89 h/km <sup>2</sup>	44.2%	4.1%	20 810 €/an	1 193 €/m <sup>2</sup>

# Avis sur la ville de Saint-Dolay



## Moyenne par critère



## Villes autour de Saint-Dolay

Ville	Note globale	Sécurité	Éducation	Sport Loisir	Environnement	Vie pratique
Théhillac	-	-	-	-	-	-
Sévérac (2 avis)	<b>4.0</b>	<b>4.0</b>	3.5	<b>4.0</b>	<b>4.5</b>	<b>4.0</b>
Rieux (4 avis)	3.6	3.5	3.8	3.8	3.8	3.0
Missillac (6 avis)	3.6	3.8	3.5	3.7	3.3	3.7
Fégréac (2 avis)	<b>4.1</b>	<b>4.5</b>	3.5	<b>4.0</b>	<b>4.0</b>	<b>4.5</b>
Béganne (5 avis)	3.1	<b>4.8</b>	2.6	2.0	<b>4.4</b>	1.8
Saint-Jean-la-Poterie (2 avis)	3.6	<b>4.5</b>	<b>4.5</b>	<b>1.5</b>	3.5	<b>4.0</b>
Allaire (2 avis)	3.6	3.5	3.5	3.0	<b>4.0</b>	<b>4.0</b>
Saint-Gildas-des-Bois (4 avis)	3.2	3.5	3.8	2.5	3.8	2.5
Nivillac (4 avis)	3.4	<b>4.3</b>	3.3	3.3	3.8	2.3
Drefféac (3 avis)	3.1	2.7	3.7	2.7	<b>4.0</b>	2.7
La Roche-Bernard (1 avis)	<b>1.4</b>	<b>1.0</b>	<b>1.0</b>	<b>1.0</b>	<b>1.0</b>	3.0
Redon (18 avis)	3.7	3.3	<b>4.3</b>	3.8	3.7	3.3
Marzan	-	-	-	-	-	-
Saint-Gorgon	-	-	-	-	-	-



# **Vous aimez votre ville ? Notez-la !**

Et faites-nous part de vos remarques constructives



Avec

**BIEN** dans ma **VILLE** 