



Version web

Ville de Saint-Dizier- l'Évêque

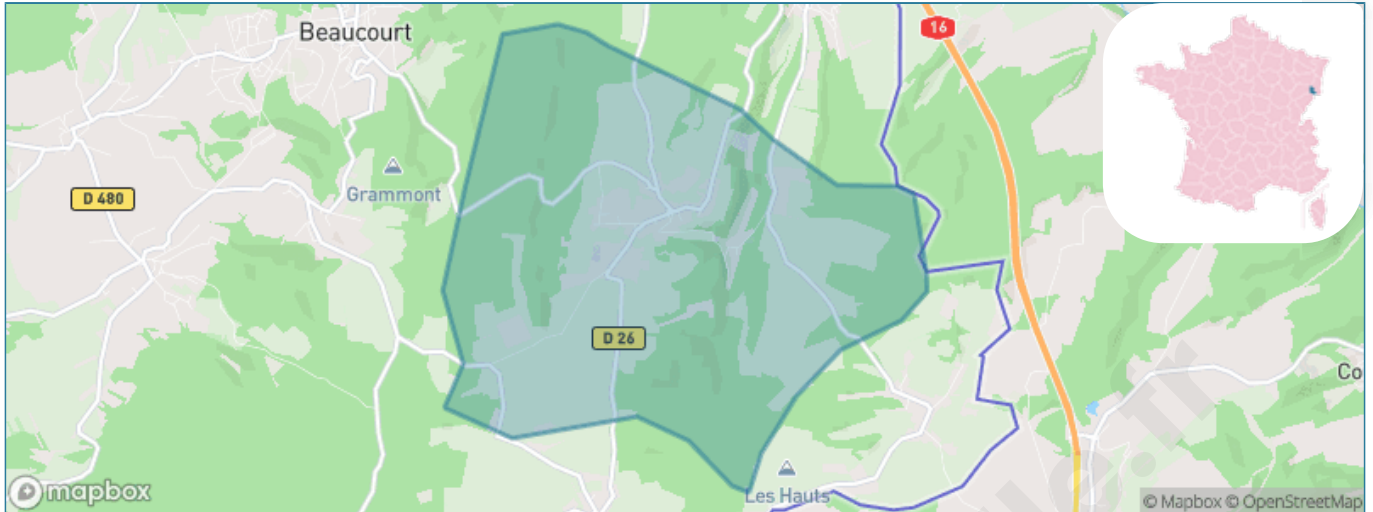
Présenté par

BIEN dans
ma **VILLE** 

Sommaire

Situation géographique	3
Statistiques sur la population	4
Evolution du nombre d'habitants	4
Tranche d'âge	5
0-14 ans	5
15-29 ans	5
30-44 ans	5
45-59 ans	5
60-74 ans	5
75-89 ans	5
90 ans et +	5
Activité professionnelle	5
Agriculteurs	5
Artisans, Commerçants	5
Cadres et sup.	5
Professions intermédiaires	5
Employé	5
Ouvrier	5
Retraité	5
Autres	5
Niveau de diplôme	6
Sans diplôme ou CEP	6
Brevet, BEPC, DNB	6
CAP-BEP ou équivalent	6
BAC ou équivalent	6
BAC+2	6
BAC+3 ou +4	6
BAC+5 ou plus	6
Composition des ménages	6
Couple sans enfant	6
Couple avec enfant(s)	6
Famille monoparentale	6
Colocation / Autre	6
Personnes seules	6
Profils électoraux	7
Premier tour	7
Sécurité	8
Evolution du nombre d'infractions	8
Pour comparer	9
Services à la population	10
Commerce	10
Éducation	10
Villes autour de Saint-Dizier-l'Évêque	11

Situation géographique



i Informations clés

- **Région** : Bourgogne-Franche-Comté
- **Département** : Territoire de Belfort
- **Code postal** : 90100
- **Superficie** : 10 km²

RÉGION
BOURGOGNE
FRANCHE
COMTE



bien-dans-ma-ville

Statistiques sur la population



Nombre d'habitants

427



Age moyen

42 ans



Pop active

50.1%



Taux chômage

8.1%



Pop densité

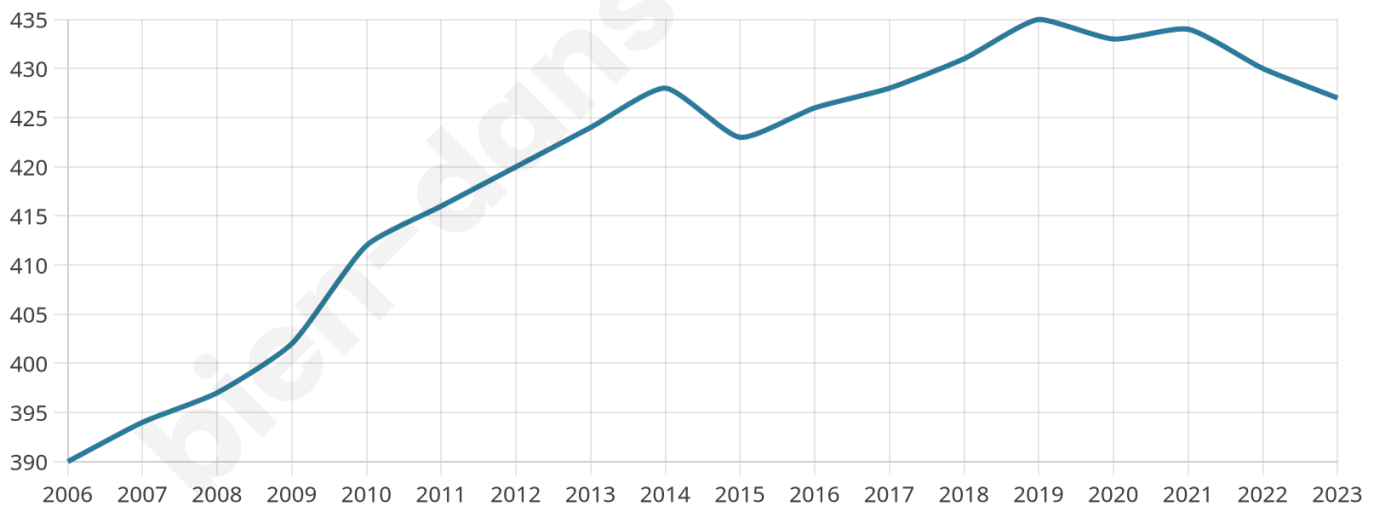
43 h/km²



Revenu moyen

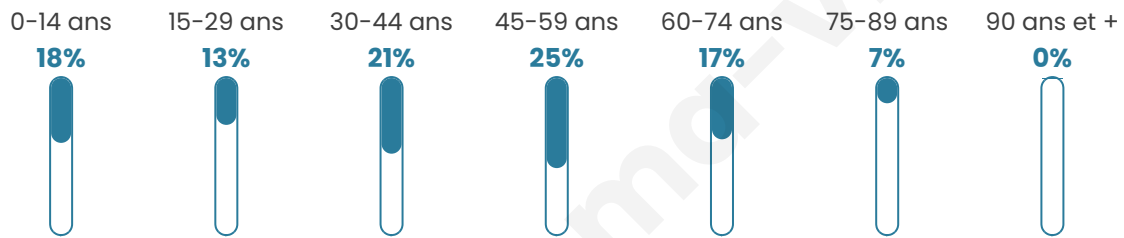
28 210 €/an

Evolution du nombre d'habitants

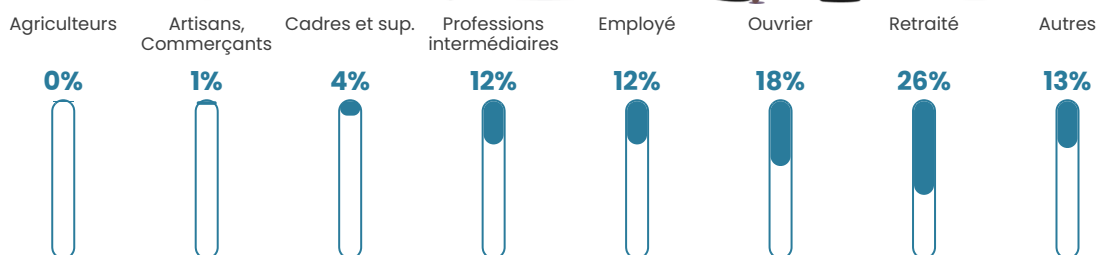


Sources : Institut national de la statistique et des études économiques (insee) selon Les dernières parutions officielles de 2024 portant sur les années 2020, 2021 et 2022.


Tranche d'âge




Activité professionnelle



Niveau de diplôme








Composition des ménages



Profils électoraux

Premier tour

	Marine LE PEN	32.00 %
	Jean-Luc MÉLENCHON	23.64 %
	Emmanuel MACRON	23.27 %
	Éric ZEMMOUR	4.73 %
	Fabien ROUSSEL	3.64 %
	Yannick JADOT	3.64 %
	Valérie PÉCRESSE	2.55 %
	Nicolas DUPONT-AIGNAN	2.55 %
	Nathalie ARTHAUD	1.45 %
	Anne HIDALGO	1.45 %
	Philippe POUTOU	0.73 %
	Jean LASSALLE	0.36 %



351 inscrits

Participation : 82.62%

Votes blancs : 3.79%

Votes nuls : 1.38%

Second tour

	Emmanuel MACRON	46,69 %
	Marine LE PEN	53,31 %

352 inscrits

Participation : 80.11%

Votes blancs : 9.22%

Votes nuls : 4.96%

Sécurité



Agressions physiques / sexuelles

0



Cambriolages

0



Vols / dégradations

0



Stupéfiants

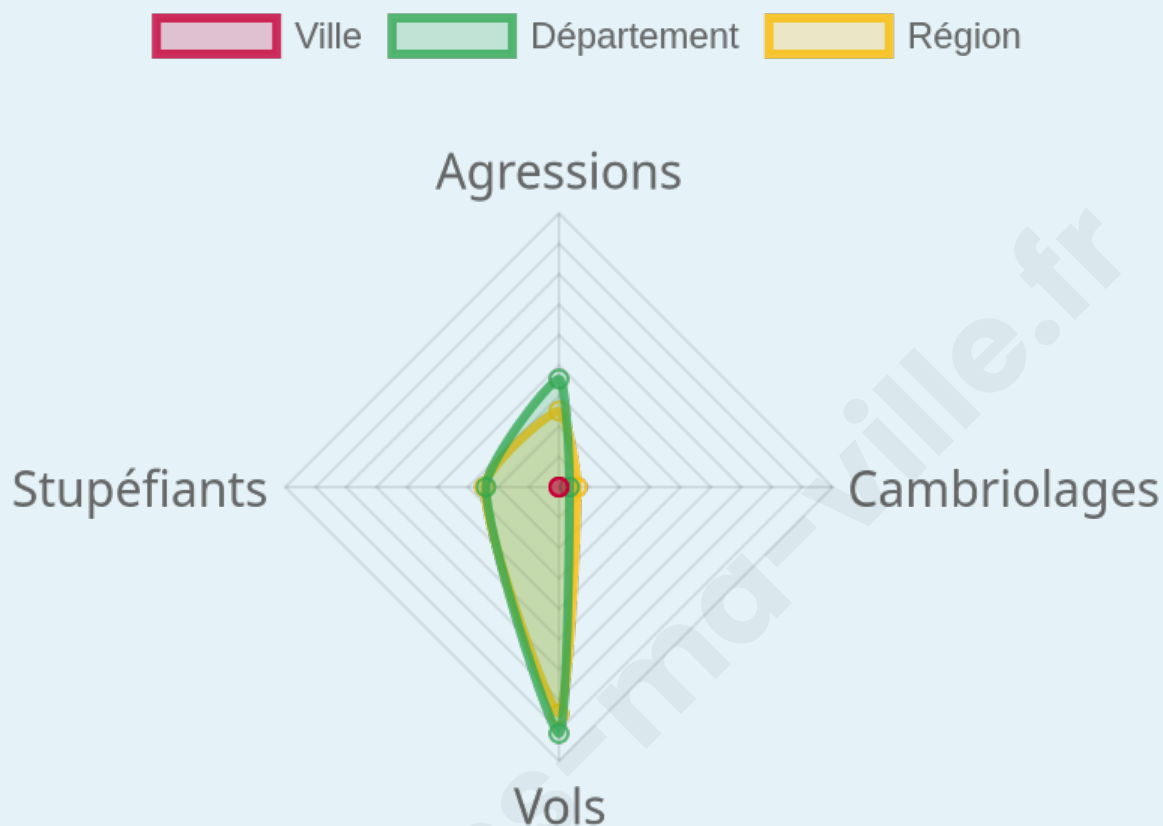
0

Evolution du nombre d'infractions



Pour comparer

(en proportion du nombre d'habitants)



Sources : Bases statistiques communale, départementale et régionale de la délinquance enregistrée par la police et la gendarmerie nationales selon les dernières parutions officielles de 2025 portant sur l'année 2024 ([data.gouv](https://data.gouv.fr)).

Agresions physiques / sexuelles : Violences sexuelles, coups et blessures volontaires intrafamiliaux, coups et blessures volontaires, autres coups, blessures volontaires et vols violents sans arme.

Cambriolages : Cambriolages de logements.

Vols : Vols avec armes, vols d'accessoires sur véhicules, vols dans les véhicules, vols de véhicules, vols sans violence contre des personnes, destructions, dégradations volontaires et escroqueries.

Stupéfiants : Trafic de stupéfiants dont (AFD) et usage de stupéfiants.

Services à la population



Commerce

Hypermarché	X Delle 6km
Supermarché	X Delle 4km
Superette	X 3km
Boulangerie	X Delle 3km
Boucherie	X Delle 6km
Restaurant	1
Garage	X Beaucourt 4km
Station-service	X Beaucourt 4km
Banque	X Beaucourt 4km
La poste	X Beaucourt 5km
Coiffeur	X Lebetain 3km
Tabac	X Delle 5km
Bars / discothèque	X Beaucourt 4km
Bibliothèque	X Audincourt 10km
Cinéma	X Audincourt 9km
Vétérinaire	X Delle 6km



Santé

Pharmacie	X Beaucourt 4km
Hôpital	X Trévenans 14km
Laboratoire d'analyses médicales	X Delle 5km
Etablissement pour handicapé	X Hérimoncourt 7km
EHPA	X Beaucourt 4km
Médecin	X Badevel 4km
Dentiste	X Beaucourt 4km
Chirurgien	X Delle 5km
Dermatologue	X Montbéliard 12km
Anesthésiste	X Trévenans 14km
Gastro-entérologue	X Montbéliard 13km
Gynécologue	X Montbéliard 12km
Cancérologue	X 0km
Neurologue	X Montbéliard 12km
Ophthalmologue	X Joncherey 7km
ORL	X Audincourt 9km
Cardiologue	X Montbéliard 13km
Pédiatre	X Bavilliers 20km
Pneumologue	X Trévenans 14km
Psychologue	X Audincourt 10km
Radiologue	X Audincourt 10km
Rhumatologue	X Chèvremont 19km
Sage-femme	X Delle 5km



Éducation

Crèche	X Delle 3km
Ecole maternelle Public	X Villars-le-Sec 2km
Ecole maternelle Privé	X Muespach 32km
Ecole primaire Public	1
Ecole primaire Privé	X Grandvillars 8km
Collège Public	X Beaucourt 5km
Collège Privé	X Montbéliard 14km
Lycée Public	X Delle 5km
Lycée Privé	X Seloncourt 9km

Sources : Base Sirene des entreprises et de leurs établissements selon les dernières parutions officielles de 2025 portant sur l'année 2024 ([data.gouv](#)). Liste, localisation et tarifs des professionnels de santé selon les dernières parutions officielles de 2025 portant sur l'année 2024 ([opendatasoft](#)) et FINISS Extraction du Fichier des établissements selon les dernières parutions officielles de 2025 portant sur l'année 2024 ([data.gouv](#)). Adresse et géolocalisation des établissements d'enseignement du premier et second degrés selon les dernières parutions officielles de 2025 portant sur l'année 2024 ([data.education.gouv](#))

Villes autour de Saint-Dizier-l'Évêque

Ville	Habitants	Superficie	Pop densité	Pop active	Taux chômage	Revenu moyen	Prix immobilier
Lebetain	422	4 km ²	106 h/km ²	46.7%	1.9%	25 840 €/an	1 768 €/m ²
Croix	180	5 km ²	36 h/km ²	49.4%	3.9%	28 650 €/an	1 573 €/m ²
Villars-le-Sec	176	3 km ²	59 h/km ²	55.7%	7.4%	28 530 €/an	1 050 €/m ²
Montbouton	422	2 km ²	211 h/km ²	46.9%	5.9%	28 220 €/an	1 202 €/m ²
Fêche-l'Église	702	3 km ²	234 h/km ²	52.8%	5%	24 660 €/an	1 587 €/m ²
Beaucourt (1 avis)	4 966	5 km ²	993 h/km ²	44.6%	5.3%	22 360 €/an	1 194 €/m ²
Delle (4 avis)	5 623	9 km ²	625 h/km ²	45.7%	8.9%	21 660 €/an	1 560 €/m ²
Badevel	808	3 km ²	269 h/km ²	46.3%	4.8%	24 400 €/an	679 €/m ²
Vandoncourt	788	8 km ²	99 h/km ²	50.3%	5.5%	26 720 €/an	2 001 €/m ²
Dampierre-les-Bois (2 avis)	1 615	4 km ²	404 h/km ²	44.6%	3.8%	25 710 €/an	1 399 €/m ²
Abbévillers	1 071	11 km ²	97 h/km ²	50.3%	6.3%	28 270 €/an	1 349 €/m ²
Dasle (1 avis)	1 363	5 km ²	273 h/km ²	46.7%	5%	25 670 €/an	1 818 €/m ²
Hérimoncourt	3 508	7 km ²	501 h/km ²	46.9%	7.5%	21 740 €/an	1 167 €/m ²
Faverois	593	6 km ²	99 h/km ²	52.1%	5.1%	29 270 €/an	1 964 €/m ²
Feschés-le-Châtel (2 avis)	2 129	3 km ²	710 h/km ²	52.5%	6.5%	22 280 €/an	1 352 €/m ²

bien-dans-ma-ville.fr



Vous aimez votre ville ? Notez-la !

Et faites-nous part de vos remarques constructives



Avec

BIEN dans
ma **VILLE** 