



Version web

Ville de Saint-Didier-sur-Rochefort

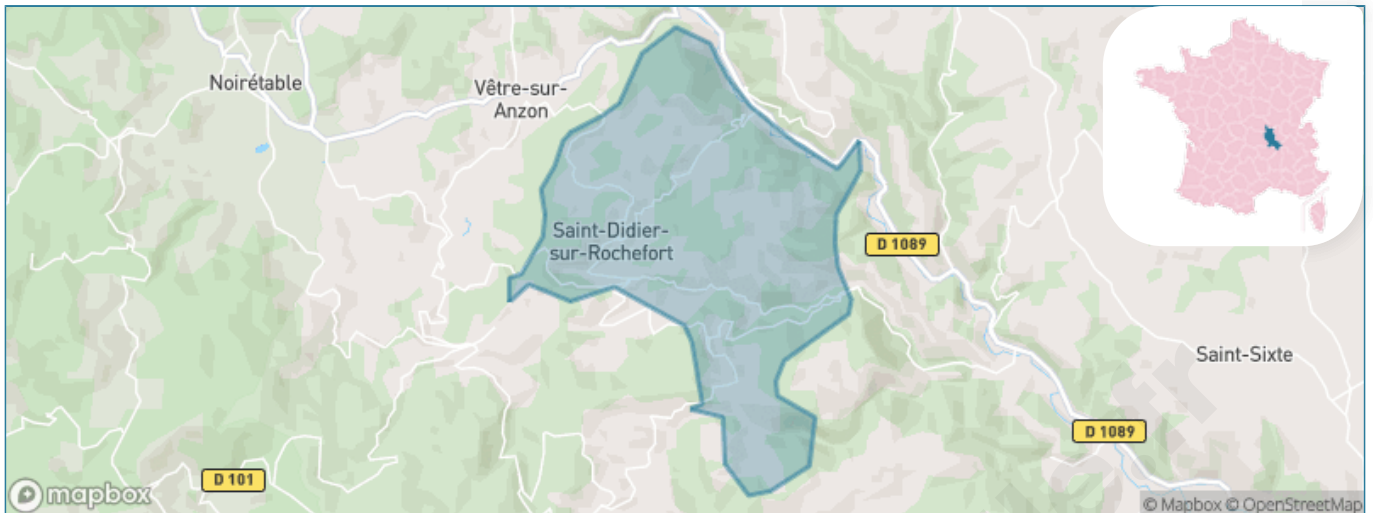
Présenté par

BIEN dans ma **VILLE** 

Sommaire

Situation géographique	3
Statistiques sur la population	4
Evolution du nombre d'habitants	4
Tranche d'âge	5
0-14 ans	5
15-29 ans	5
30-44 ans	5
45-59 ans	5
60-74 ans	5
75-89 ans	5
90 ans et +	5
Activité professionnelle	5
Agriculteurs	5
Artisans, Commerçants	5
Cadres et sup.	5
Professions intermédiaires	5
Employé	5
Ouvrier	5
Retraité	5
Autres	5
Niveau de diplôme	6
Sans diplôme ou CEP	6
Brevet, BEPC, DNB	6
CAP-BEP ou équivalent	6
BAC ou équivalent	6
BAC+2	6
BAC+3 ou +4	6
BAC+5 ou plus	6
Composition des ménages	6
Couple sans enfant	6
Couple avec enfant(s)	6
Famille monoparentale	6
Colocation / Autre	6
Personnes seules	6
Profil électoraux	7
Premier tour	7
Sécurité	8
Evolution du nombre d'infractions	8
Pour comparer	9
Services à la population	10
Commerce	10
Éducation	10
Villes autour de Saint-Didier-sur-Rochefort	11
Avis sur la ville de Saint-Didier-sur-Rochefort	12
Moyenne par critère	12
Villes autour de Saint-Didier-sur-Rochefort	12
Répartition des avis par note	12
Répartition des avis par note	12

Situation géographique



i Informations clés

- **Région** : Auvergne-Rhône-Alpes
- **Département** : Loire
- **Code postal** : 42111
- **Superficie** : 22 km²



Loire
LE DÉPARTEMENT

Statistiques sur la population



Nombre d'habitants

520



Age moyen

52 ans



Pop active

31%



Taux chômage

11.7%



Pop densité

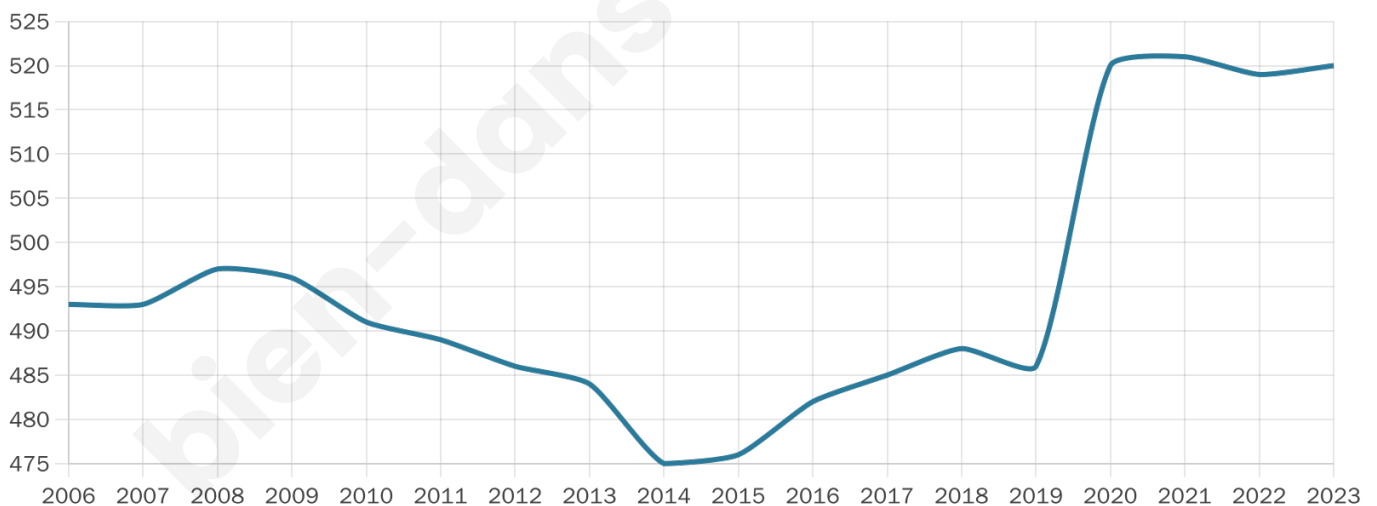
24 h/km²



Revenu moyen

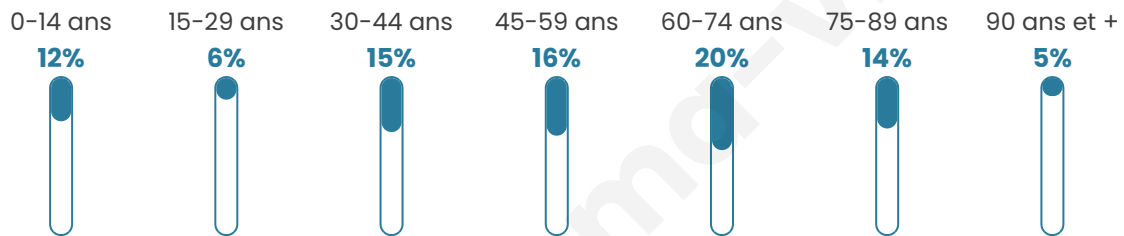
18 650 €/an

Evolution du nombre d'habitants

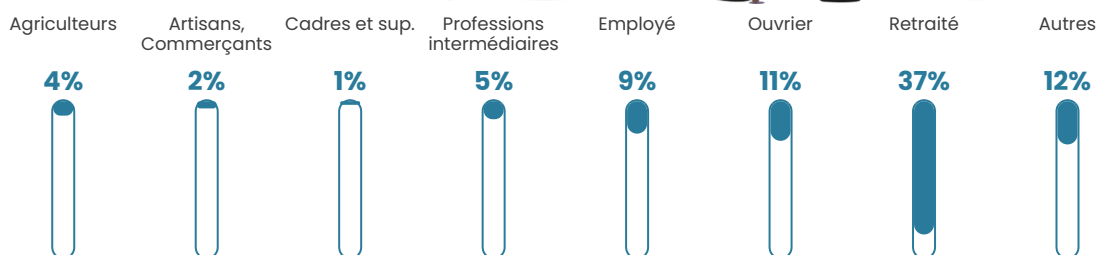


Sources : Institut national de la statistique et des études économiques (insee) selon Les dernières parutions officielles de 2024 portant sur les années 2020, 2021 et 2022.


Tranche d'âge




Activité professionnelle



Niveau de diplôme









Composition des ménages



Profils électoraux

Premier tour

	Marine LE PEN	23.02 %
	Jean-Luc MÉLENCHON	21.43 %
	Emmanuel MACRON	19.05 %
	Jean LASSALLE	11.11 %
	Valérie PÉCRESSÉ	6.35 %
	Fabien ROUSSEL	5.95 %
	Éric ZEMMOUR	3.97 %
	Anne HIDALGO	2.78 %
	Yannick JADOT	2.78 %
	Philippe POUTOU	1.59 %
	Nicolas DUPONT- AIGNAN	1.59 %
	Nathalie ARTHAUD	0.40 %



336 inscrits

Participation : 76.19%

Votes blancs : 1.17%

Votes nuls : 0.39%

Second tour

	Emmanuel MACRON	57,8 %
	Marine LE PEN	42,2 %

336 inscrits

Participation : 75%

Votes blancs : 3.17%

Votes nuls : 10.32%

Sécurité



Agressions physiques / sexuelles

0



Cambriolages

0



Vols / dégradations

0



Stupéfiants

0

Evolution du nombre d'infractions



Pour comparer

(en proportion du nombre d'habitants)



Sources : Bases statistiques communale, départementale et régionale de la délinquance enregistrée par la police et la gendarmerie nationales selon les dernières parutions officielles de 2025 portant sur l'année 2024 ([data.gouv](https://data.gouv.fr)).

Agressions physiques / sexuelles : Violences sexuelles, coups et blessures volontaires intrafamiliaux, coups et blessures volontaires, autres coups, blessures volontaires et vols violents sans arme.

Cambriolages : Cambriolages de logements.

Vols : Vols avec armes, vols d'accessoires sur véhicules, vols dans les véhicules, vols de véhicules, vols sans violence contre des personnes, destructions, dégradations volontaires et escroqueries.

Stupéfiants : Trafic de stupéfiants dont (AFD) et usage de stupéfiants.

Services à la population



Commerce

Hypermarché	X Savigneux 27km
Supermarché	X Noirétable 8km
Superette	X Vêtre-sur-Anzon 4km
Boulangerie	1
Boucherie	X Saint-Martin-la-Sauveté 8km
Restaurant	X La Valla-sur-Rochefort 3km
Garage	X Saint-Jean-la-Vêtre 4km
Station-service	X Noirétable 7km
Banque	X Noirétable 8km
La poste	1
Coiffeur	1
Tabac	X Noirétable 8km
Bars / discothèque	2
Bibliothèque	X Chabreloche 17km
Cinéma	X Boën-sur-Lignon 13km
Vétérinaire	X Noirétable 8km



Santé

Pharmacie	X Noirétable 8km
Hôpital	X Montbrison 24km
Laboratoire d'analyses médicales	X Boën-sur-Lignon 13km
Etablissement pour handicapé	X Saint-Martin-la-Sauveté 8km
EHPA	1
Médecin	X Noirétable 7km
Dentiste	X Noirétable 8km
Chirurgien	X Mornand-en-Forez 24km
Dermatologue	X Montbrison 26km
Anesthésiste	X Mornand-en-Forez 24km
Gastro-entérologue	X Sainte-Agathe 17km
Gynécologue	X Montbrison 26km
Cancérologue	X Clermont-Ferrand 58km
Neurologue	X Roanne 32km
Ophtalmologue	X Montbrison 26km
ORL	X Montbrison 26km
Cardiologue	X Thiers 25km
Pédiatre	X Feurs 30km
Pneumologue	X Vichy 50km
Psychologue	X Thiers 25km
Radiologue	X Sainte-Agathe 19km
Rhumatologue	X Roanne 32km
Sage-femme	X Saint-Germain-Laval 14km



Éducation

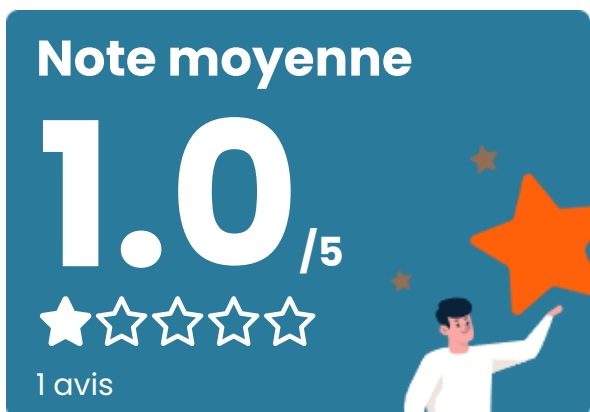
Crèche	X Saint-Georges-en-Couzan 11km
Ecole maternelle Public	X Les Salles 8km
Ecole maternelle Privé	X Montbrison 26km
Ecole primaire Public	1
Ecole primaire Privé	X Noirétable 7km
Collège Public	X Noirétable 8km
Collège Privé	X Saint-Just-en-Chevalet 15km
Lycée Public	X Noirétable 8km
Lycée Privé	X Saint-Jodard 24km

Sources : Base Sirene des entreprises et de leurs établissements selon les dernières parutions officielles de 2025 portant sur l'année 2024 ([data.gouv](#)). Liste, localisation et tarifs des professionnels de santé selon les dernières parutions officielles de 2025 portant sur l'année 2024 ([opendatasoft](#)) et FINESS Extraction du Fichier des établissements selon les dernières parutions officielles de 2025 portant sur l'année 2024 ([data.gouv](#)). Adresse et géolocalisation des établissements d'enseignement du premier et second degrés selon les dernières parutions officielles de 2025 portant sur l'année 2024 ([data.education.gouv](#))

Villes autour de Saint-Didier-sur-Rochefort

Ville	Habitants	Superficie	Pop densité	Pop active	Taux chômage	Revenu moyen	Prix immobilier
La Côte-en-Couzan	62	9 km ²	7 h/km ²	43.5%	4.8%	NC	595 €/m ²
La Valla-sur-Rochefort	105	9 km ²	12 h/km ²	36.2%	0%	NC	1 023 €/m ²
Saint-Jean-la-Vêtre	303	16 km ²	19 h/km ²	48.5%	4.3%	20 040 €/an	1 435 €/m ²
Vêtre-sur-Anzon	564	20 km ²	28 h/km ²	39%	3.9%	19 230 €/an	923 €/m ²
Saint-Priest-la-Vêtre	141	5 km ²	28 h/km ²	46.1%	2.1%	20 660 €/an	1 123 €/m ²
Saint-Laurent-Rochefort	247	15 km ²	16 h/km ²	44.1%	2.8%	20 560 €/an	752 €/m ²
Saint-Just-en-Bas	281	21 km ²	13 h/km ²	45.2%	1.1%	20 410 €/an	1 096 €/m ²
Palogneux	69	7 km ²	10 h/km ²	44.9%	2.9%	NC	500 €/m ²
L'Hôpital-sous-Rochefort	106	1 km ²	106 h/km ²	44.3%	4.7%	19 660 €/an	853 €/m ²
Débats-Rivière-d'Orpra	507	3 km ²	169 h/km ²	14%	1%	22 510 €/an	951 €/m ²
La Chamba	42	5 km ²	8 h/km ²	42.9%	2.4%	NC	1 172 €/m ²
Noirétable	1 585	40 km ²	40 h/km ²	39.7%	3%	21 330 €/an	988 €/m ²
Champoly	311	14 km ²	22 h/km ²	45.3%	4.5%	21 100 €/an	757 €/m ²
Saint-Martin-la-Sauveté	889	29 km ²	31 h/km ²	45%	4.4%	21 890 €/an	1 381 €/m ²
Ailleux	175	9 km ²	19 h/km ²	44.6%	3.4%	21 430 €/an	1 103 €/m ²

Avis sur la ville de Saint-Didier-sur-Rochefort



Moyenne par critère



Villes autour de Saint-Didier-sur-Rochefort

Ville	Note globale	Sécurité	Éducation	Sport Loisir	Environnement	Vie pratique
La Côte-en-Couzan	-	-	-	-	-	-
La Valla-sur-Rochefort	-	-	-	-	-	-
Saint-Jean-la-Vêtre	-	-	-	-	-	-
Vêtre-sur-Anzon	-	-	-	-	-	-
Saint-Priest-la-Vêtre	-	-	-	-	-	-
Saint-Laurent-Rochefort	-	-	-	-	-	-
Saint-Just-en-Bas	-	-	-	-	-	-
Palogneux	-	-	-	-	-	-
L'Hôpital-sous-Rochefort	-	-	-	-	-	-
Débats-Rivière-d'Orpra	-	-	-	-	-	-
La Chamba	-	-	-	-	-	-
Noirétable	-	-	-	-	-	-
Champoly	-	-	-	-	-	-
Saint-Martin-la-Sauveté	-	-	-	-	-	-
Ailleux	-	-	-	-	-	-



Vous aimez votre ville ? Notez-la !

Et faites-nous part de vos remarques constructives



Avec

BIEN dans ma **VILLE** 