



Version web

Ville de Saint-Didier-en-Velay

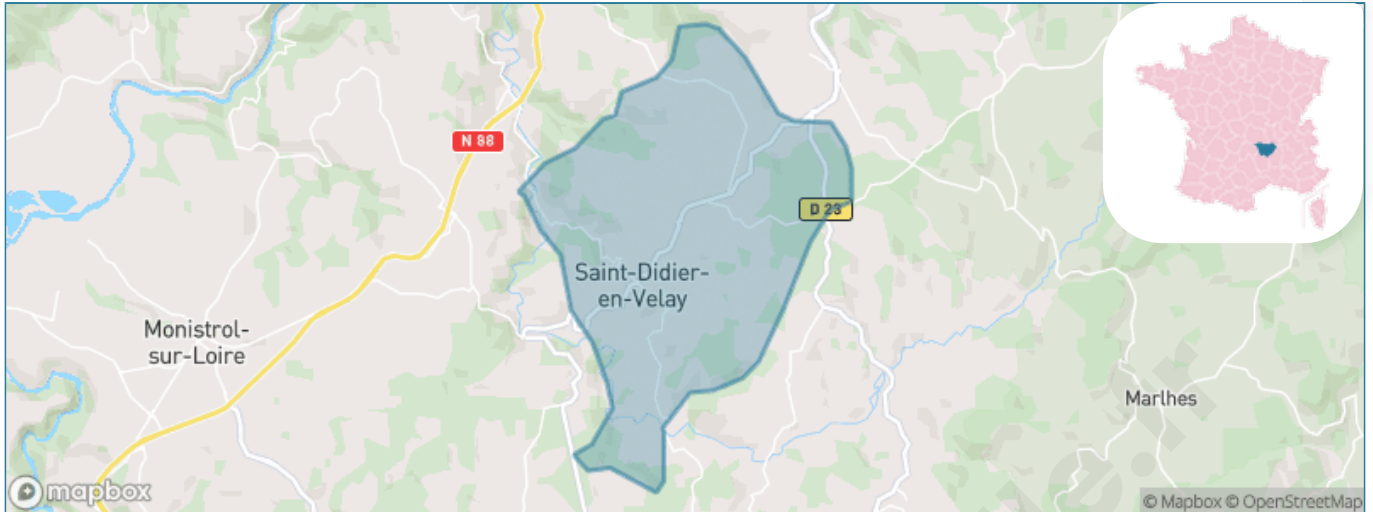
Présenté par

BIEN dans ma **VILLE** 

Sommaire

Situation géographique	3
Statistiques sur la population	4
Evolution du nombre d'habitants	4
Tranche d'âge	5
0-14 ans	5
15-29 ans	5
30-44 ans	5
45-59 ans	5
60-74 ans	5
75-89 ans	5
90 ans et +	5
Activité professionnelle	5
Agriculteurs	5
Artisans, Commerçants	5
Cadres et sup.	5
Professions intermédiaires	5
Employé	5
Ouvrier	5
Retraité	5
Autres	5
Niveau de diplôme	6
Sans diplôme ou CEP	6
Brevet, BEPC, DNB	6
CAP-BEP ou équivalent	6
BAC ou équivalent	6
BAC+2	6
BAC+3 ou +4	6
BAC+5 ou plus	6
Composition des ménages	6
Couple sans enfant	6
Couple avec enfant(s)	6
Famille monoparentale	6
Colocation / Autre	6
Personnes seules	6
Profil électoraux	7
Premier tour	7
Sécurité	8
Evolution du nombre d'infractions	8
Pour comparer	9
Services à la population	10
Commerce	10
Éducation	10
Villes autour de Saint-Didier-en-Velay	12
Avis sur la ville de Saint-Didier-en-Velay	13
Moyenne par critère	13
Villes autour de Saint-Didier-en-Velay	13
Répartition des avis par note	13
Répartition des avis par note	13

Situation géographique



i Informations clés

- **Région** : Auvergne-Rhône-Alpes
- **Département** : Haute-Loire
- **Code postal** : 43140
- **Superficie** : 25 km²



Statistiques sur la population



Nombre d'habitants

3 523



Age moyen

42 ans



Pop active

46.4%



Taux chômage

4.5%



Pop densité

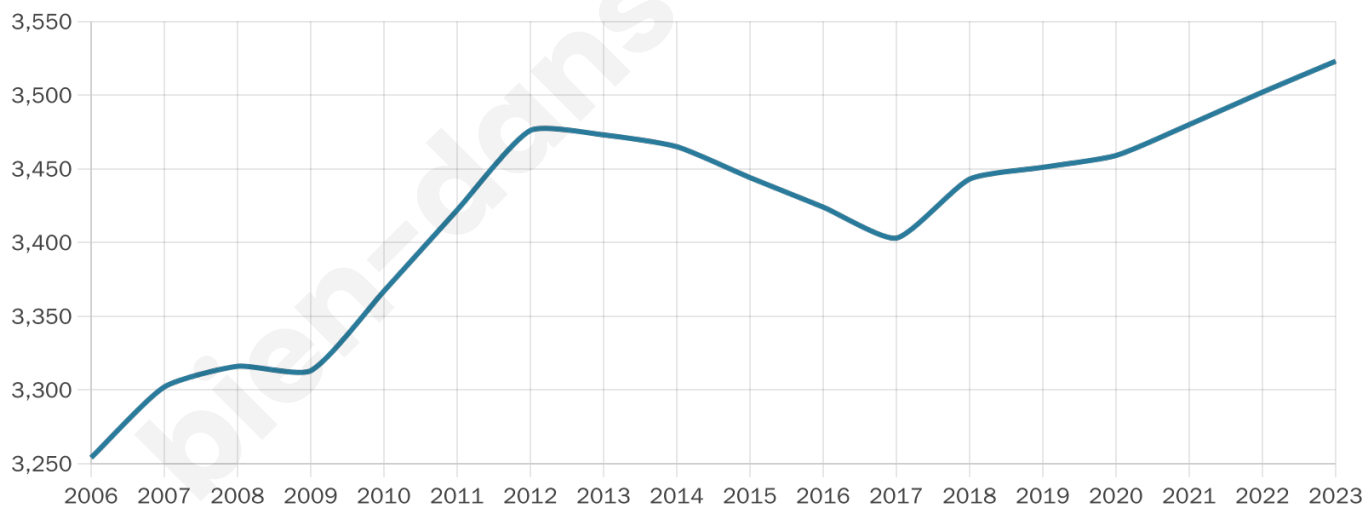
141 h/km²



Revenu moyen

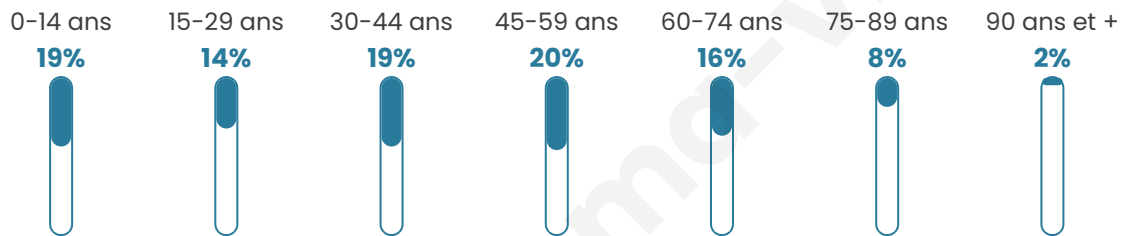
23 510 €/an

Evolution du nombre d'habitants

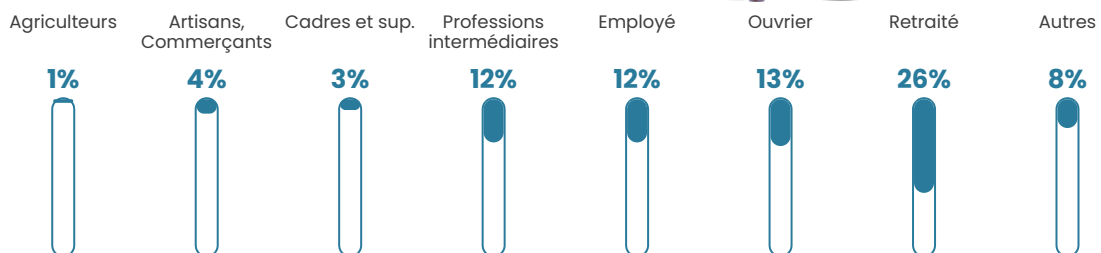


Sources : Institut national de la statistique et des études économiques (insee) selon Les dernières parutions officielles de 2024 portant sur les années 2020, 2021 et 2022.


Tranche d'âge




Activité professionnelle



Niveau de diplôme






Composition des ménages



Profils électoraux

Premier tour

	Marine LE PEN	31.37 %
	Emmanuel MACRON	23.86 %
	Jean-Luc MÉLENCHON	15.90 %
	Éric ZEMMOUR	8.29 %
	Valérie PÉCRESSE	4.87 %
	Jean LASSALLE	4.34 %
	Yannick JADOT	3.71 %
	Nicolas DUPONT-AIGNAN	2.36 %
	Fabien ROUSSEL	1.88 %
	Anne HIDALGO	1.73 %
	Philippe POUTOU	1.11 %
	Nathalie ARTHAUD	0.58 %



2 714 inscrits

Participation : 78.45%

Votes blancs : 1.83%

Votes nuls : 0.70%

Second tour

	Emmanuel MACRON	47,08 %
	Marine LE PEN	52,92 %

2 715 inscrits

Participation : 76.69%

Votes blancs : 7.2%

Votes nuls : 2.21%

Sécurité



Agressions physiques / sexuelles

0



Cambriolages

12



Vols / dégradations

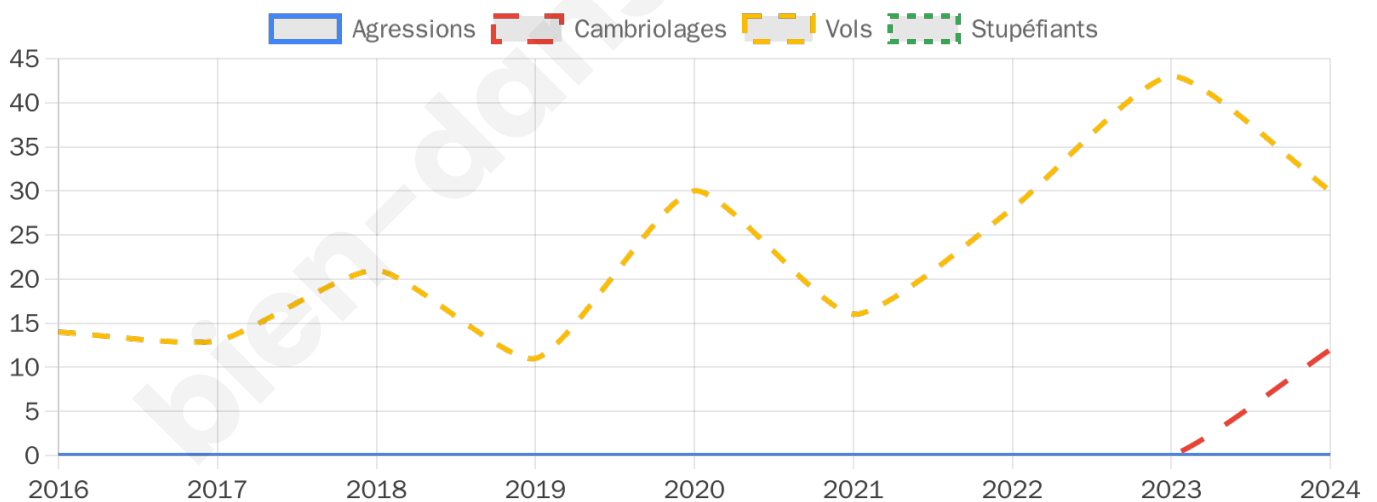
30



Stupéfiants

0

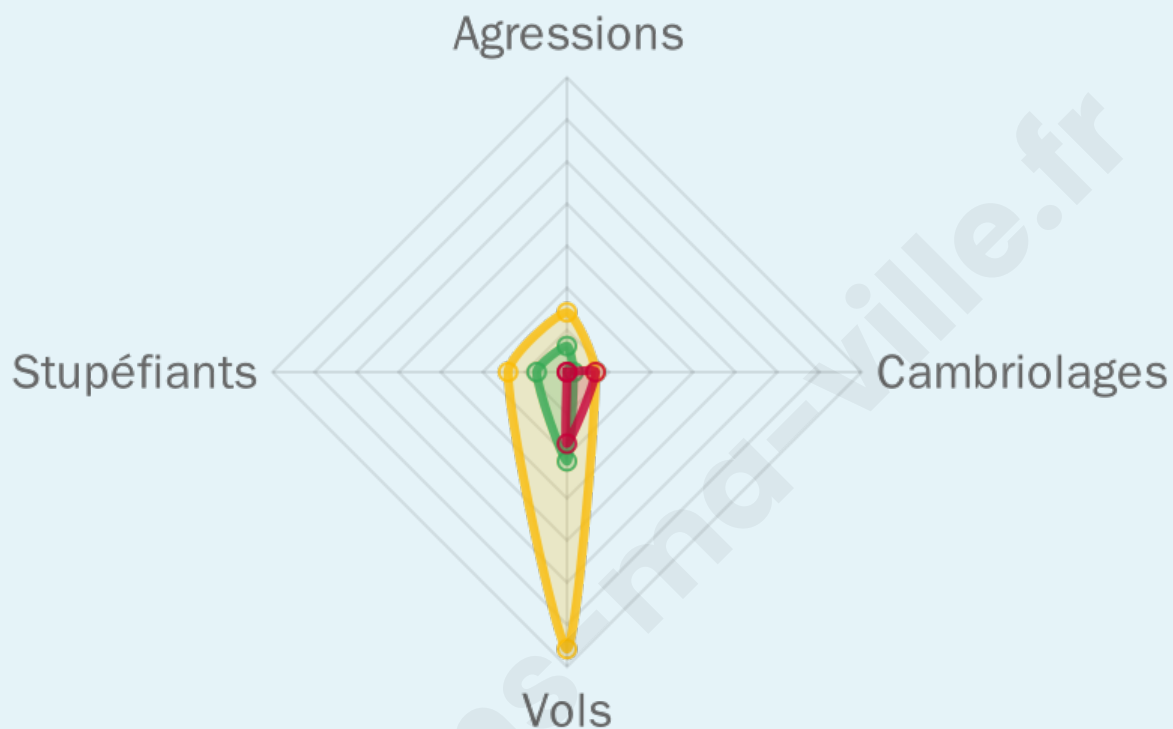
Evolution du nombre d'infractions



Pour comparer

(en proportion du nombre d'habitants)

■ Ville ■ Département ■ Région



Sources : Bases statistiques communale, départementale et régionale de la délinquance enregistrée par la police et la gendarmerie nationales selon les dernières parutions officielles de 2025 portant sur l'année 2024 ([data.gouv](https://data.gouv.fr)).

Agressions physiques / sexuelles : Violences sexuelles, coups et blessures volontaires intrafamiliaux, coups et blessures volontaires, autres coups, blessures volontaires et vols violents sans arme.

Cambriolages : Cambriolages de logements.

Vols : Vols avec armes, vols d'accessoires sur véhicules, vols dans les véhicules, vols de véhicules, vols sans violence contre des personnes, destructions, dégradations volontaires et escroqueries.

Stupéfiants : Trafic de stupéfiants dont (AFD) et usage de stupéfiants.

Services à la population



Commerce

Hypermarché	X <u>Firminy</u> 8km
Supermarché	1
Superette	X <u>La Séauve-sur-Semène</u> 3km
Boulangerie	3
Boucherie	1
Restaurant	2
Garage	2
Station-service	X <u>Saint-Just-Malmont</u> 5km
Banque	1
La poste	X <u>Saint-Pal-de-Mons</u> 5km
Coiffeur	4
Tabac	X <u>Saint-Just-Malmont</u> 5km
Bars / discothèque	6
Bibliothèque	X <u>Saint-Pal-de-Mons</u> 6km
Cinéma	X <u>Sainte-Sigolène</u> 8km
Vétérinaire	1



Santé

Pharmacie	1
Hôpital	X <u>Firminy</u> 10km
Laboratoire d'analyses médicales	X <u>Monistrol-sur-Loire</u> 9km
Etablissement pour handicapé	1
EHPA	1
Médecin	4
Dentiste	X <u>Saint-Just-Malmont</u> 5km
Chirurgien	X <u>Firminy</u> 10km
Dermatologue	X <u>Saint-Étienne</u> 16km
Anesthésiste	1
Gastro-entérologue	X <u>Saint-Étienne</u> 16km
Gynécologue	X <u>Saint-Étienne</u> 17km
Cancérologue	X <u>Sainte-Foy-lès-Lyon</u> 64km
Neurologue	X <u>Saint-Étienne</u> 15km
Ophthalmologue	X <u>Firminy</u> 10km
ORL	X <u>Firminy</u> 10km
Cardiologue	X <u>Firminy</u> 10km
Pédiatre	X <u>Firminy</u> 10km
Pneumologue	X <u>Saint-Étienne</u> 16km
Psychologue	X <u>Firminy</u> 10km
Radiologue	X <u>Firminy</u> 9km
Rhumatologue	X <u>Saint-Étienne</u> 19km
Sage-femme	1



Éducation

Crèche	1
Ecole maternelle Public	1
Ecole maternelle Privé	X <u>Planfoy</u> 15km
Ecole primaire Public	1
Ecole primaire Privé	1
Collège Public	1
Collège Privé	1
Lycée Public	X <u>Monistrol-sur-Loire</u> 9km
Lycée Privé	X <u>Monistrol-sur-Loire</u> 8km

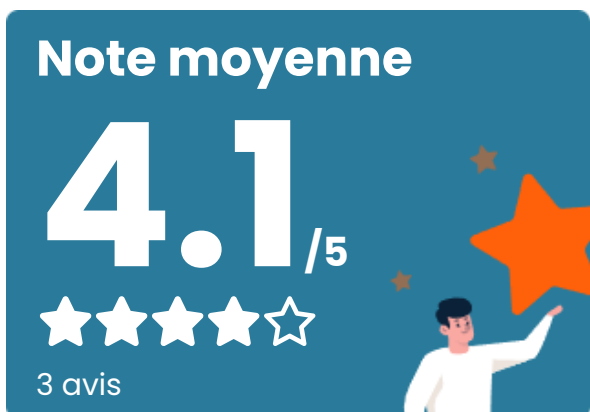
Sources : Base Sirene des entreprises et de leurs établissements selon les dernières parutions officielles de 2025 portant sur l'année 2024 ([data.gouv](https://data.gouv.fr)). Liste, localisation et tarifs des professionnels de santé selon les dernières parutions officielles de 2025 portant sur l'année 2024 ([opendatasoft](https://opendatasoft.com)) et FINESS Extraction du Fichier des établissements selon les dernières parutions officielles de 2025 portant sur l'année 2024 ([data.gouv](https://data.gouv.fr)). Adresse et géolocalisation des établissements d'enseignement du premier et second degrés selon les dernières parutions officielles de 2025 portant sur l'année 2024 ([data.education.gouv](https://data.education.gouv.fr))

bien-dans-ma-ville.fr




Villes autour de Saint-Didier-en-Velay

Ville	Habitants	Superficie	Pop densité	Pop active	Taux chômage	Revenu moyen	Prix immobilier
La Séauve-sur-Semène (3 avis)	1 456	7 km ²	208 h/km ²	51.6%	3.9%	23 110 €/an	1 197 €/m ²
Saint-Victor-Malescours	798	14 km ²	57 h/km ²	53.3%	3.1%	24 750 €/an	1 572 €/m ²
Pont-Salomon (2 avis)	1 875	8 km ²	234 h/km ²	48.5%	3.9%	22 140 €/an	1 217 €/m ²
Saint-Just-Malmont (4 avis)	4 239	23 km ²	184 h/km ²	46.8%	4.7%	23 160 €/an	1 679 €/m ²
Saint-Romain-Lachalm	1 154	19 km ²	61 h/km ²	50.3%	4.2%	22 660 €/an	1 385 €/m ²
Saint-Ferréol-d'Auroure	2 441	10 km ²	244 h/km ²	48.4%	2%	25 340 €/an	1 803 €/m ²
Jonzieux (2 avis)	1 227	10 km ²	123 h/km ²	43.6%	2.2%	23 810 €/an	1 354 €/m ²
Saint-Pal-de-Mons (3 avis)	2 358	27 km ²	87 h/km ²	48.1%	3.8%	22 700 €/an	1 138 €/m ²
La Chapelle-d'Aurec (1 avis)	1 115	11 km ²	101 h/km ²	52%	2.7%	26 060 €/an	1 693 €/m ²
Sainte-Sigolène (7 avis)	6 097	30 km ²	203 h/km ²	46%	4.6%	22 440 €/an	1 509 €/m ²
Monistrol-sur-Loire (11 avis)	8 823	48 km ²	184 h/km ²	48.3%	3.1%	24 070 €/an	1 893 €/m ²
Marlhes	1 312	32 km ²	41 h/km ²	43%	2%	24 990 €/an	1 577 €/m ²
Firminy (17 avis)	17 060	10 km ²	1 706 h/km ²	39%	7.5%	19 020 €/an	1 253 €/m ²
Saint-Romain-les-Atheux (1 avis)	956	14 km ²	68 h/km ²	48.3%	2.4%	24 840 €/an	1 764 €/m ²
Fraisses (2 avis)	3 872	4 km ²	968 h/km ²	44.5%	3.1%	23 530 €/an	1 626 €/m ²

Avis sur la ville de Saint-Didier-en-Velay



Moyenne par critère



Villes autour de Saint-Didier-en-Velay

Ville	Note globale	Sécurité	Éducation	Sport Loisir	Environnement	Vie pratique
La Séauve-sur-Semène (3 avis)	4.1	4.3	4.0	3.7	5.0	3.7
Saint-Victor-Malescours	-	-	-	-	-	-
Pont-Salomon (2 avis)	3.0	4.5	3.0	2.5	3.0	2.0
Saint-Just-Malmont (4 avis)	4.2	4.3	4.5	4.5	3.8	3.8
Saint-Romain-Lachalm	-	-	-	-	-	-
Saint-Ferréol-d'Auroure	-	-	-	-	-	-
Jonzieux (2 avis)	0.9	1.0	0.5	0.5	2.0	0.5
Saint-Pal-de-Mons (3 avis)	2.7	1.7	3.0	3.0	3.7	2.3
La Chapelle-d'Aurec (1 avis)	4.2	4.0	5.0	4.0	5.0	3.0
Sainte-Sigolène (7 avis)	2.8	2.1	3.0	3.9	3.1	2.0
Monistrol-sur-Loire (11 avis)	3.8	3.8	3.8	3.9	3.6	3.9
Marlhes	-	-	-	-	-	-
Firminy (17 avis)	2.8	2.1	2.9	3.2	2.9	3.1
Saint-Romain-les-Atheux (1 avis)	4.2	5.0	5.0	3.0	5.0	3.0
Fraisses (2 avis)	4.3	4.5	4.5	4.0	4.5	4.0



Vous aimez votre ville ? Notez-la !

Et faites-nous part de vos remarques constructives



Avec

BIEN dans ma **VILLE** 