



Version web

# Ville de Saint-Désir

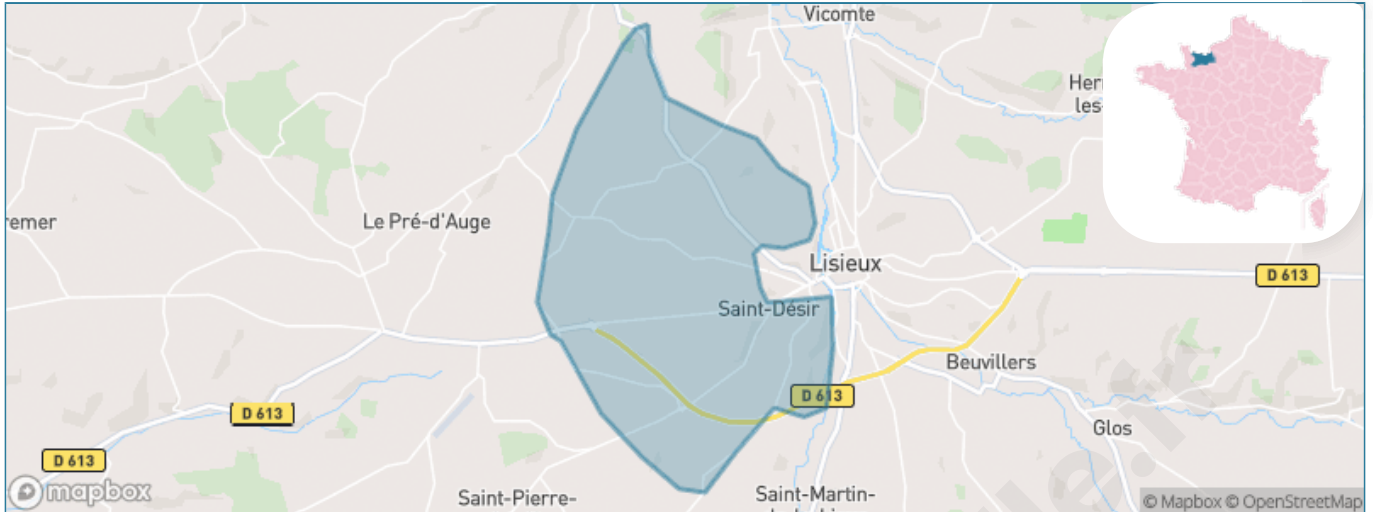
Présenté par

**BIEN** dans  
ma **VILLE** 

# Sommaire

Situation géographique .....	3
Statistiques sur la population .....	4
Evolution du nombre d'habitants .....	4
Tranche d'âge .....	5
0-14 ans .....	5
15-29 ans .....	5
30-44 ans .....	5
45-59 ans .....	5
60-74 ans .....	5
75-89 ans .....	5
90 ans et + .....	5
Activité professionnelle .....	5
Agriculteurs .....	5
Artisans, Commerçants .....	5
Cadres et sup. ....	5
Professions intermédiaires .....	5
Employé .....	5
Ouvrier .....	5
Retraité .....	5
Autres .....	5
Niveau de diplôme .....	6
Sans diplôme ou CEP .....	6
Brevet, BEPC, DNB .....	6
CAP-BEP ou équivalent .....	6
BAC ou équivalent .....	6
BAC+2 .....	6
BAC+3 ou +4 .....	6
BAC+5 ou plus .....	6
Composition des ménages .....	6
Couple sans enfant .....	6
Couple avec enfant(s) .....	6
Famille monoparentale .....	6
Colocation / Autre .....	6
Personnes seules .....	6
Profils électoraux .....	7
Premier tour .....	7
Sécurité .....	8
Evolution du nombre d'infractions .....	8
Pour comparer .....	9
Services à la population .....	10
Commerce .....	10
Éducation .....	10
Villes autour de Saint-Désir .....	11

# Situation géographique



## i Informations clés

- **Région** : Normandie
- **Département** : Calvados
- **Code postal** : 14100
- **Superficie** : 19 km<sup>2</sup>



RÉGION  
NORMANDIE



# Statistiques sur la population



Nombre d'habitants

**1 756**



Age moyen

**47 ans**



Pop active

**41.4%**



Taux chômage

**6.8%**



Pop densité

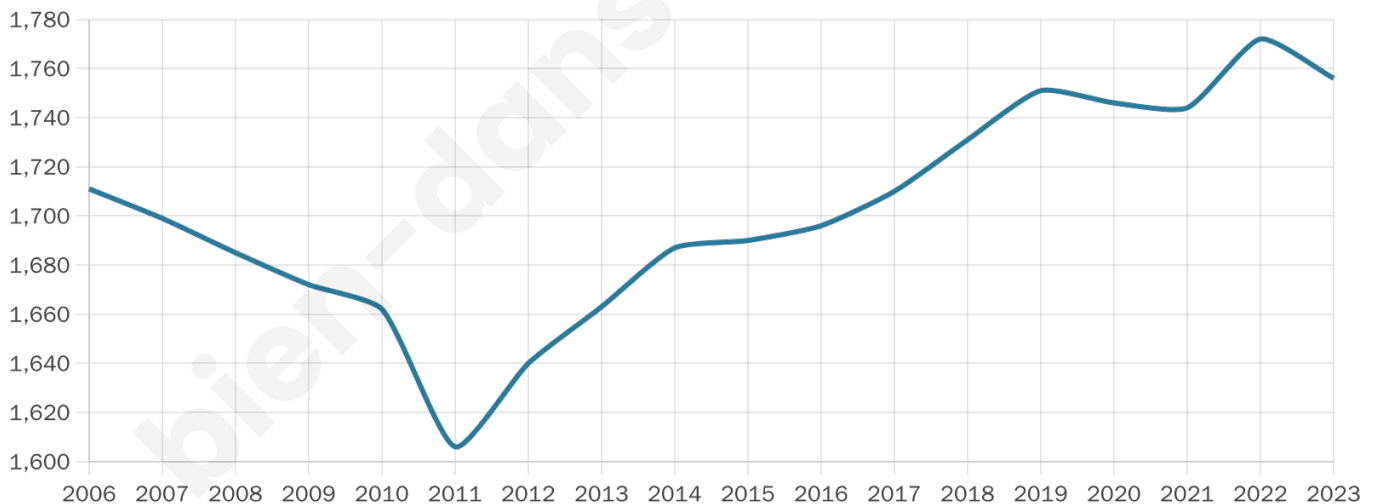
**92 h/km<sup>2</sup>**



Revenu moyen

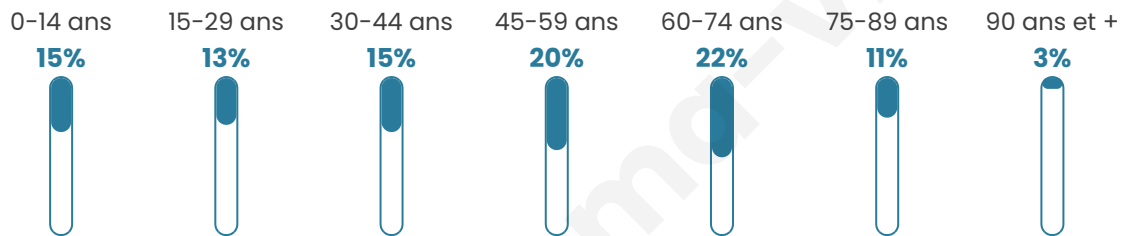
**23 520 €/an**

## Evolution du nombre d'habitants

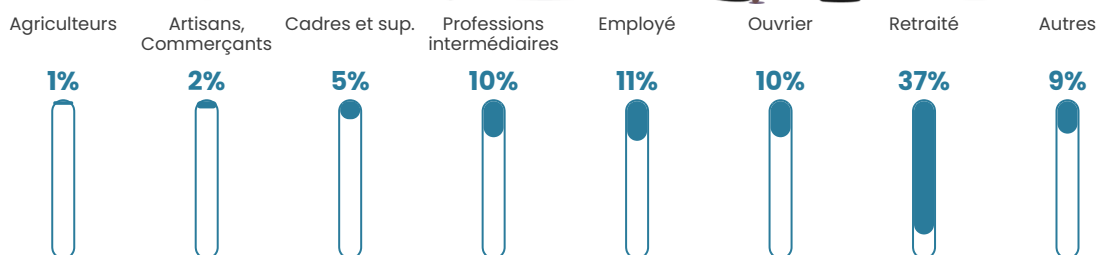


Sources : Institut national de la statistique et des études économiques (insee) selon Les dernières parutions officielles de 2024 portant sur les années 2020, 2021 et 2022.


## Tranche d'âge




## Activité professionnelle



## Niveau de diplôme












## Composition des ménages



# Profils électoraux

## Premier tour

	Marine LE PEN	29.38 %
	Emmanuel MACRON	27.76 %
	Jean-Luc MÉLENCHON	13.88 %
	Éric ZEMMOUR	8.11 %
	Valérie PÉCRESSÉ	6.69 %
	Yannick JADOT	3.65 %
	Jean LASSALLE	3.04 %
	Fabien ROUSSEL	2.13 %
	Nicolas DUPONT-AIGNAN	1.93 %
	Anne HIDALGO	1.62 %
	Nathalie ARTHAUD	0.91 %
	Philippe POUTOU	0.91 %



### 1 341 inscrits

Participation : 75.17%

Votes blancs : 0.60%

Votes nuls : 1.49%

## Second tour

	Emmanuel MACRON	53,02 %
	Marine LE PEN	46,98 %

### 1 341 inscrits

Participation : 79.05%

Votes blancs : 6.51%

Votes nuls : 1.32%

# Sécurité



Agressions physiques / sexuelles

0



Cambriolages

0



Vols / dégradations

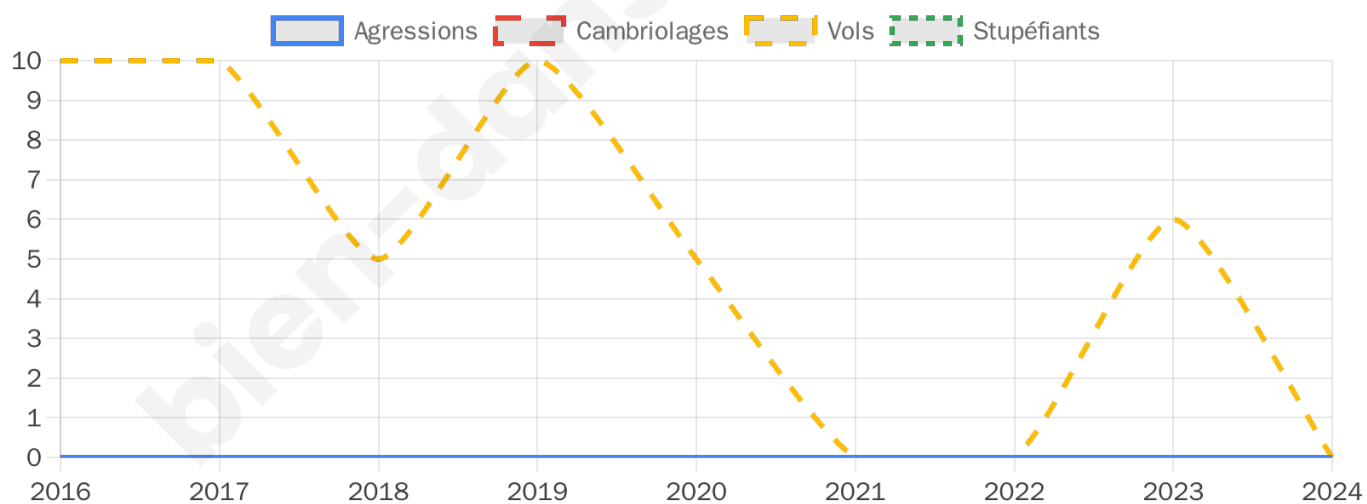
0



Stupéfiants

0

## Evolution du nombre d'infractions



## Pour comparer

(en proportion du nombre d'habitants)



Sources : Bases statistiques communale, départementale et régionale de la délinquance enregistrée par la police et la gendarmerie nationales selon les dernières parutions officielles de 2025 portant sur l'année 2024 ([data.gouv](https://data.gouv.fr)).

Agressions physiques / sexuelles : Violences sexuelles, coups et blessures volontaires intrafamiliaux, coups et blessures volontaires, autres coups, blessures volontaires et vols violents sans arme.

Cambriolages : Cambriolages de logements.

Vols : Vols avec armes, vols d'accessoires sur véhicules, vols dans les véhicules, vols de véhicules, vols sans violence contre des personnes, destructions, dégradations volontaires et escroqueries.

Stupéfiants : Trafic de stupéfiants dont (AFD) et usage de stupéfiants.

# Services à la population



## Commerce

Hypermarché	X <a href="#">Lisieux</a> 3km
Supermarché	X <a href="#">Lisieux</a> 1km
Superette	X <a href="#">Lisieux</a> 1km
Boulangerie	X <a href="#">Lisieux</a> 1km
Boucherie	X <a href="#">Lisieux</a> 1km
Restaurant	X <a href="#">Lisieux</a> 1km
Garage	<b>3</b>
Station-service	<b>1</b>
Banque	X <a href="#">Lisieux</a> 1km
La poste	X <a href="#">Lisieux</a> 0km
Coiffeur	<b>3</b>
Tabac	X <a href="#">Lisieux</a> 1km
Bars / discothèque	X <a href="#">Lisieux</a> 0km
Bibliothèque	X <a href="#">Lisieux</a> 2km
Cinéma	X <a href="#">Lisieux</a> 1km
Vétérinaire	<b>2</b>



## Santé

Pharmacie	X <a href="#">Lisieux</a> 1km
Hôpital	X <a href="#">Lisieux</a> 1km
Laboratoire d'analyses médicales	X <a href="#">Lisieux</a> 1km
Etablissement pour handicapé	X <a href="#">Lisieux</a> 1km
EHPA	<b>1</b>
Médecin	X <a href="#">Lisieux</a> 1km
Dentiste	X <a href="#">Lisieux</a> 1km
Chirurgien	X <a href="#">Lisieux</a> 1km
Dermatologue	X <a href="#">Lisieux</a> 1km
Anesthésiste	X <a href="#">Saint-Pierre-en-Auge</a> 23km
Gastro-entérologue	X <a href="#">Lisieux</a> 3km
Gynécologue	X <a href="#">Lisieux</a> 1km
Cancérologue	X <a href="#">Le Havre</a> 38km
Neurologue	X <a href="#">Deauville</a> 25km
Ophtalmologue	X <a href="#">Lisieux</a> 1km
ORL	X <a href="#">Lisieux</a> 1km
Cardiologue	X <a href="#">Castillon-en-Auge</a> 16km
Pédiatre	X <a href="#">Lisieux</a> 1km
Pneumologue	X <a href="#">Lisieux</a> 3km
Psychologue	X <a href="#">Lisieux</a> 1km
Radiologue	X <a href="#">Lisieux</a> 0km
Rhumatologue	X <a href="#">Cricqueboeuf</a> 26km
Sage-femme	X <a href="#">Lisieux</a> 1km



## Éducation

Crèche	X <a href="#">Lisieux</a> 0km
Ecole maternelle Public	X <a href="#">Le Torquesne</a> 8km
Ecole maternelle Privé	X <a href="#">Morainville-Jouveaux</a> 18km
Ecole primaire Public	<b>1</b>
Ecole primaire Privé	X <a href="#">Lisieux</a> 1km
Collège Public	X <a href="#">Lisieux</a> 1km
Collège Privé	X <a href="#">Lisieux</a> 1km
Lycée Public	X <a href="#">Lisieux</a> 1km
Lycée Privé	X <a href="#">Lisieux</a> 1km

Sources : Base Sirene des entreprises et de leurs établissements selon les dernières parutions officielles de 2025 portant sur l'année 2024 ([data.gouv](#)). Liste, localisation et tarifs des professionnels de santé selon les dernières parutions officielles de 2025 portant sur l'année 2024 ([opendatasoft](#)) et FINISS Extraction du Fichier des établissements selon les dernières parutions officielles de 2025 portant sur l'année 2024 ([data.gouv](#)). Adresse et géolocalisation des établissements d'enseignement du premier et second degrés selon les dernières parutions officielles de 2025 portant sur l'année 2024 ([data.education.gouv](#))

## Villes autour de Saint-Désir

Ville	Habitants	Superficie	Pop densité	Pop active	Taux chômage	Revenu moyen	Prix immobilier
Lisieux (23 avis)	19 645	13 km <sup>2</sup>	1 511 h/km <sup>2</sup>	42.1%	8%	19 440 €/an	1 388 €/m <sup>2</sup>
Rocques	285	6 km <sup>2</sup>	48 h/km <sup>2</sup>	37.9%	2.8%	29 570 €/an	2 606 €/m <sup>2</sup>
Beuwillers	1 283	4 km <sup>2</sup>	321 h/km <sup>2</sup>	46.9%	4.3%	22 590 €/an	1 469 €/m <sup>2</sup>
OUILLY-le-Vicomte	756	7 km <sup>2</sup>	108 h/km <sup>2</sup>	41.4%	2.4%	24 100 €/an	1 603 €/m <sup>2</sup>
Saint-Martin-de-la-Lieue	763	8 km <sup>2</sup>	95 h/km <sup>2</sup>	39.6%	2.9%	23 160 €/an	1 630 €/m <sup>2</sup>
Manerbe (1 avis)	544	18 km <sup>2</sup>	30 h/km <sup>2</sup>	44.7%	2.6%	24 940 €/an	1 878 €/m <sup>2</sup>
Le Pré-d'Auge (1 avis)	841	10 km <sup>2</sup>	84 h/km <sup>2</sup>	51.2%	3.6%	23 820 €/an	1 867 €/m <sup>2</sup>
Fauguernon	221	7 km <sup>2</sup>	32 h/km <sup>2</sup>	44.8%	1.4%	26 580 €/an	2 138 €/m <sup>2</sup>
Saint-Pierre-des-Ifs	453	11 km <sup>2</sup>	41 h/km <sup>2</sup>	46.1%	3.8%	23 860 €/an	1 889 €/m <sup>2</sup>
Hermival-les-Vaux	861	13 km <sup>2</sup>	66 h/km <sup>2</sup>	44%	2.7%	24 050 €/an	2 443 €/m <sup>2</sup>
La Boissière	187	2 km <sup>2</sup>	94 h/km <sup>2</sup>	46.5%	3.2%	23 860 €/an	1 498 €/m <sup>2</sup>
Coquainvilliers (2 avis)	849	11 km <sup>2</sup>	77 h/km <sup>2</sup>	46.4%	3.3%	24 240 €/an	1 838 €/m <sup>2</sup>
Glos (1 avis)	931	12 km <sup>2</sup>	78 h/km <sup>2</sup>	47.4%	3.2%	22 950 €/an	1 563 €/m <sup>2</sup>
Norolles	361	6 km <sup>2</sup>	60 h/km <sup>2</sup>	47.6%	3.6%	26 080 €/an	1 944 €/m <sup>2</sup>
Le Mesnil-Eudes	252	8 km <sup>2</sup>	32 h/km <sup>2</sup>	48.8%	3.2%	23 340 €/an	1 569 €/m <sup>2</sup>

bien-dans-ma-ville.fr



# **Vous aimez votre ville ? Notez-la !**

Et faites-nous part de vos remarques constructives



Avec

**BIEN** dans ma **VILLE** 