



Version web

Ville de Saint-Denoual

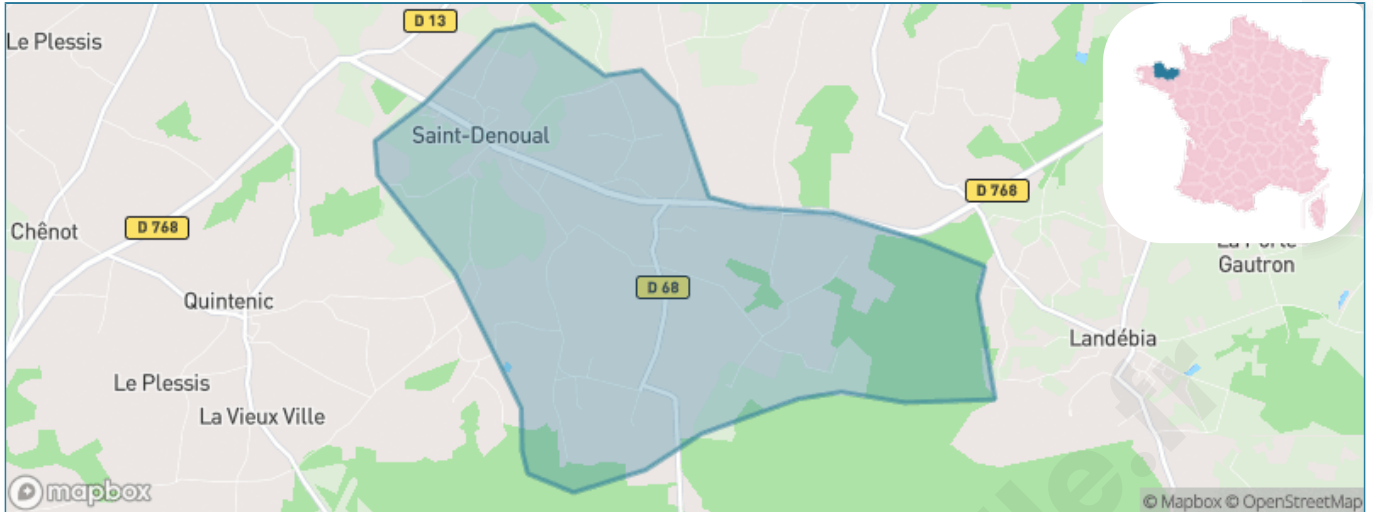
Présenté par

BIEN dans
ma **VILLE** 

Sommaire

Situation géographique	3
Statistiques sur la population	4
Evolution du nombre d'habitants	4
Tranche d'âge	5
0-14 ans	5
15-29 ans	5
30-44 ans	5
45-59 ans	5
60-74 ans	5
75-89 ans	5
90 ans et +	5
Activité professionnelle	5
Agriculteurs	5
Artisans, Commerçants	5
Cadres et sup.	5
Professions intermédiaires	5
Employé	5
Ouvrier	5
Retraité	5
Autres	5
Niveau de diplôme	6
Sans diplôme ou CEP	6
Brevet, BEPC, DNB	6
CAP-BEP ou équivalent	6
BAC ou équivalent	6
BAC+2	6
BAC+3 ou +4	6
BAC+5 ou plus	6
Composition des ménages	6
Couple sans enfant	6
Couple avec enfant(s)	6
Famille monoparentale	6
Colocation / Autre	6
Personnes seules	6
Profils électoraux	7
Premier tour	7
Sécurité	8
Evolution du nombre d'infractions	8
Pour comparer	9
Services à la population	10
Commerce	10
Éducation	10
Villes autour de Saint-Denoual	12

Situation géographique



i Informations clés

- **Région** : Bretagne
- **Département** : Côtes-d'armor
- **Code postal** : 22400
- **Superficie** : 8 km²



Côtes d'Armor
le Département 

Statistiques sur la population



Nombre d'habitants

495



Age moyen

39 ans



Pop active

47.9%



Taux chômage

5%



Pop densité

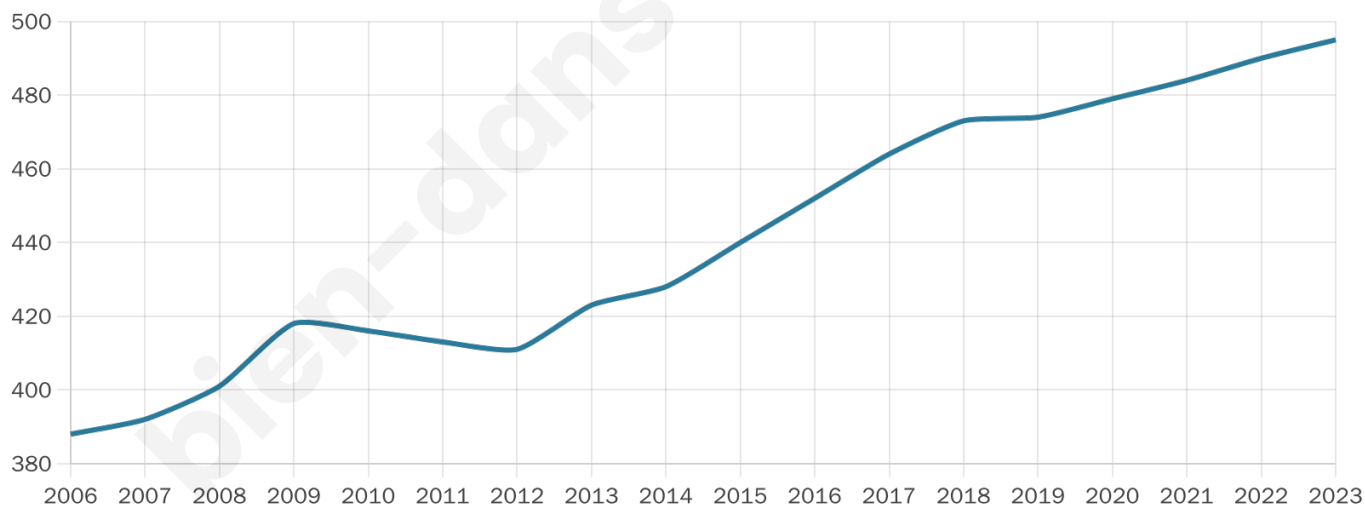
62 h/km²



Revenu moyen

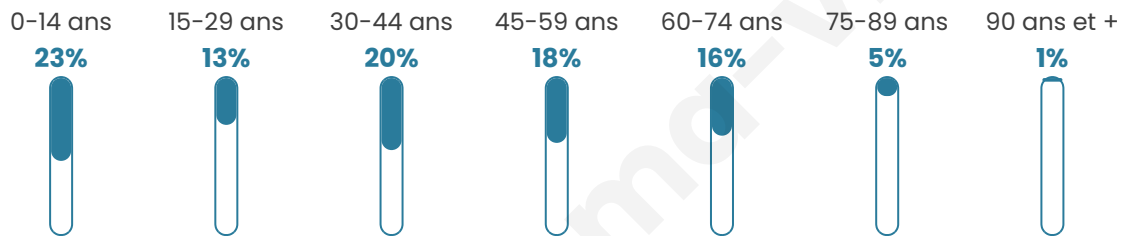
23 460 €/an

Evolution du nombre d'habitants

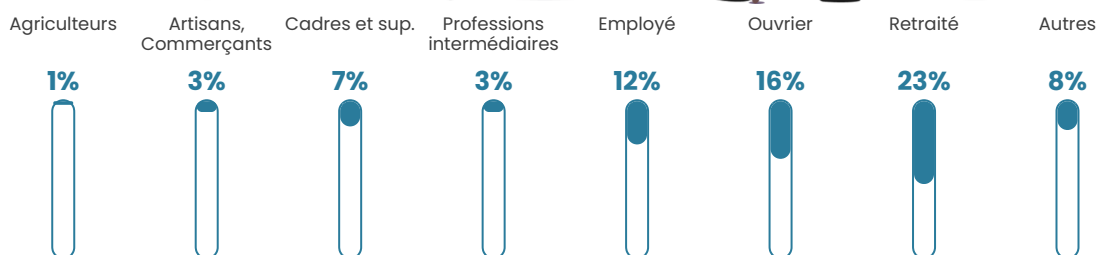


Sources : Institut national de la statistique et des études économiques (insee) selon Les dernières parutions officielles de 2024 portant sur les années 2020, 2021 et 2022.


Tranche d'âge




Activité professionnelle



Niveau de diplôme














Composition des ménages



Profils électoraux

Premier tour

	Emmanuel MACRON	31.69 %
	Marine LE PEN	24.30 %
	Jean-Luc MÉLENCHON	13.38 %
	Éric ZEMMOUR	8.10 %
	Valérie PÉCRESE	7.39 %
	Jean LASSALLE	4.58 %
	Nicolas DUPONT- AIGNAN	3.52 %
	Fabien ROUSSEL	2.82 %
	Yannick JADOT	2.11 %
	Philippe POUTOU	1.06 %
	Nathalie ARTHAUD	0.70 %
	Anne HIDALGO	0.35 %



357 inscrits

Participation : 80.67%

Votes blancs : 0.35%

Votes nuls : 1.04%

Second tour

	Emmanuel MACRON	50,19 %
	Marine LE PEN	49,81 %

356 inscrits

Participation : 81.18%

Votes blancs : 5.54%

Votes nuls : 3.46%

Sécurité



Agressions physiques / sexuelles

0



Cambriolages

0



Vols / dégradations

0



Stupéfiants

0

Evolution du nombre d'infractions



Pour comparer

(en proportion du nombre d'habitants)

■ Ville ■ Département ■ Région



Sources : Bases statistiques communale, départementale et régionale de la délinquance enregistrée par la police et la gendarmerie nationales selon les dernières parutions officielles de 2025 portant sur l'année 2024 ([data.gouv](https://data.gouv.fr)).

Agressions physiques / sexuelles : Violences sexuelles, coups et blessures volontaires intrafamiliaux, coups et blessures volontaires, autres coups, blessures volontaires et vols violents sans arme.

Cambriolages : Cambriolages de logements.

Vols : Vols avec armes, vols d'accessoires sur véhicules, vols dans les véhicules, vols de véhicules, vols sans violence contre des personnes, destructions, dégradations volontaires et escroqueries.

Stupéfiants : Trafic de stupéfiants dont (AFD) et usage de stupéfiants.

Services à la population



Commerce

Hypermarché	X Erquy 10km
Supermarché	X Pluduno 9km
Superette	X Hénanbihen 3km
Boulangerie	X Hénanbihen 2km
Boucherie	X Hénanbihen 3km
Restaurant	X Pléboulle 7km
Garage	X Hénansal 2km
Station-service	X Pluduno 9km
Banque	X Matignon 11km
La poste	X Hénansal 3km
Coiffeur	X Hénansal 3km
Tabac	X Lamballe-Armor 11km
Bars / discothèque	1
Bibliothèque	X Quintenic 3km
Cinéma	X Lamballe-Armor 11km
Vétérinaire	X Hénanbihen 3km



Santé

Pharmacie	X Hénanbihen 3km
Hôpital	X Lamballe-Armor 11km
Laboratoire d'analyses médicales	X Lamballe-Armor 11km
Etablissement pour handicapé	X Lamballe-Armor 10km
EHPA	X Matignon 11km
Médecin	X Pléneuf-Val-André 10km
Dentiste	1
Chirurgien	X Corseul 18km
Dermatologue	X Lamballe-Armor 10km
Anesthésiste	X Yffiniac 22km
Gastro-entérologue	X Dinan 27km
Gynécologue	X Saint-Alban 10km
Cancérologue	X Plérin 29km
Neurologue	X Saint-Brieuc 26km
Ophtalmologue	X Lamballe-Armor 11km
ORL	X Quévert 26km
Cardiologue	X Lamballe-Armor 11km
Pédiatre	X Plénée-Jugon 18km
Pneumologue	X Saint-Brieuc 27km
Psychologue	X Lamballe-Armor 11km
Radiologue	X Lamballe-Armor 11km
Rhumatologue	X Saint-Brieuc 26km
Sage-femme	X Matignon 11km



Éducation

Crèche	X Lamballe-Armor 7km
Ecole maternelle Public	X Plancoët 12km
Ecole maternelle Privé	X Saint-Malo 34km
Ecole primaire Public	X Hénansal 3km
Ecole primaire Privé	1
Collège Public	X Lamballe-Armor 10km
Collège Privé	X Lamballe-Armor 11km
Lycée Public	X Lamballe-Armor 10km
Lycée Privé	X Lamballe-Armor 12km

Sources : Base Sirene des entreprises et de leurs établissements selon les dernières parutions officielles de 2025 portant sur l'année 2024 ([data.gouv](#)). Liste, localisation et tarifs des professionnels de santé selon les dernières parutions officielles de 2025 portant sur l'année

2024 ([opendatasoft](#)) et FINISS Extraction du Fichier des établissements selon les dernières parutions officielles de 2025 portant sur l'année 2024 ([data.gouv](#)). Adresse et géolocalisation des établissements d'enseignement du premier et second degrés selon les dernières parutions officielles de 2025 portant sur l'année 2024 ([data.education.gouv](#))

bien-dans-ma-ville.fr

Villes autour de Saint-Denoual

Ville	Habitants	Superficie	Pop densité	Pop active	Taux chômage	Revenu moyen	Prix immobilier
Quintenic	363	7 km ²	52 h/km ²	51.2%	3.9%	21 880 €/an	1 348 €/m ²
Hénansal	1 294	29 km ²	45 h/km ²	47.1%	2.3%	22 130 €/an	1 249 €/m ²
La Bouillie	824	10 km ²	82 h/km ²	47.2%	3.8%	22 330 €/an	1 265 €/m ²
Héanbihen	1 479	31 km ²	48 h/km ²	41.6%	3.1%	22 810 €/an	1 128 €/m ²
Landébia (1 avis)	461	3 km ²	154 h/km ²	42.7%	5%	20 380 €/an	1 364 €/m ²
Ruca	595	12 km ²	50 h/km ²	46.2%	4.4%	23 170 €/an	1 417 €/m ²
Plorec-sur-Arguenon	467	13 km ²	36 h/km ²	37.9%	3.9%	21 600 €/an	1 221 €/m ²
Pléven	609	9 km ²	68 h/km ²	47.3%	5.4%	21 550 €/an	1 302 €/m ²
Pluduno (1 avis)	2 844	28 km ²	102 h/km ²	34.6%	2.8%	23 360 €/an	1 589 €/m ²
Saint-Pôtan	839	19 km ²	44 h/km ²	39.9%	2.1%	22 190 €/an	1 423 €/m ²
Plédéliac	1 662	51 km ²	33 h/km ²	42.5%	2.1%	22 610 €/an	1 289 €/m ²
Saint-Rieul	551	6 km ²	92 h/km ²	47%	3.4%	21 400 €/an	1 239 €/m ²
Matignon (1 avis)	1 771	14 km ²	127 h/km ²	34.7%	3.2%	22 920 €/an	1 645 €/m ²
Pléboulle	721	14 km ²	52 h/km ²	46.5%	3.3%	23 090 €/an	1 664 €/m ²
Plancoët (5 avis)	3 104	11 km ²	282 h/km ²	40.3%	4.5%	21 380 €/an	1 470 €/m ²

bien-dans-ma-ville.fr



Vous aimez votre ville ? Notez-la !

Et faites-nous part de vos remarques constructives



Avec

BIEN dans ma **VILLE** 