



Version web

Ville de Saint-Denoëux

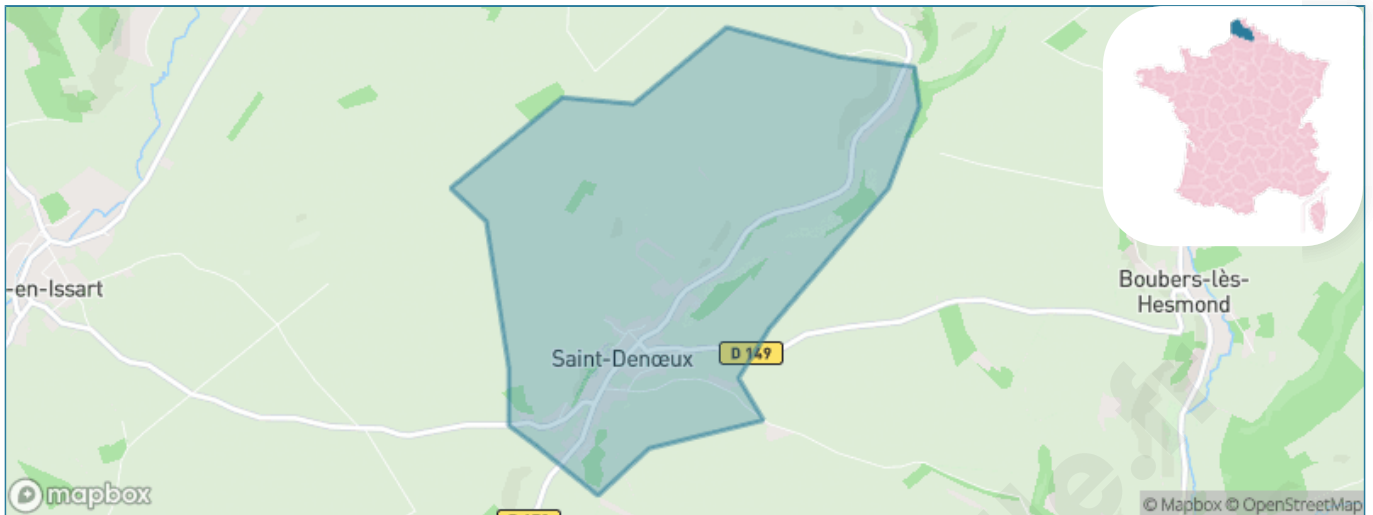
Présenté par

BIEN dans
ma **VILLE** 

Sommaire

Situation géographique	3
Statistiques sur la population	4
Evolution du nombre d'habitants	4
Tranche d'âge	5
<i>0-14 ans</i>	5
<i>15-29 ans</i>	5
<i>30-44 ans</i>	5
<i>45-59 ans</i>	5
<i>60-74 ans</i>	5
<i>75-89 ans</i>	5
<i>90 ans et +</i>	5
Activité professionnelle	5
<i>Agriculteurs</i>	5
<i>Artisans, Commerçants</i>	5
<i>Cadres et sup.</i>	5
<i>Professions intermédiaires</i>	5
<i>Employé</i>	5
<i>Ouvrier</i>	5
<i>Retraité</i>	5
<i>Autres</i>	5
Niveau de diplôme	6
<i>Sans diplôme ou CEP</i>	6
<i>Brevet, BEPC, DNB</i>	6
<i>CAP-BEP ou équivalent</i>	6
<i>BAC ou équivalent</i>	6
<i>BAC+2</i>	6
<i>BAC+3 ou +4</i>	6
<i>BAC+5 ou plus</i>	6
Composition des ménages	6
<i>Couple sans enfant</i>	6
<i>Couple avec enfant(s)</i>	6
<i>Famille monoparentale</i>	6
<i>Colocation / Autre</i>	6
<i>Personnes seules</i>	6
Profils électoraux	7
<i>Premier tour</i>	7
Sécurité	8
<i>Evolution du nombre d'infractions</i>	8
<i>Pour comparer</i>	9
Services à la population	10
<i>Commerce</i>	10
<i>Éducation</i>	10
<i>Villes autour de Saint-Denoëux</i>	11

Situation géographique



i Informations clés

- **Région** : Hauts-de-France
- **Département** : Pas-de-Calais
- **Code postal** : 62990
- **Superficie** : 4 km²



Statistiques sur la population



Nombre d'habitants

173



Age moyen

43 ans



Pop active

42.2%



Taux chômage

13.1%



Pop densité

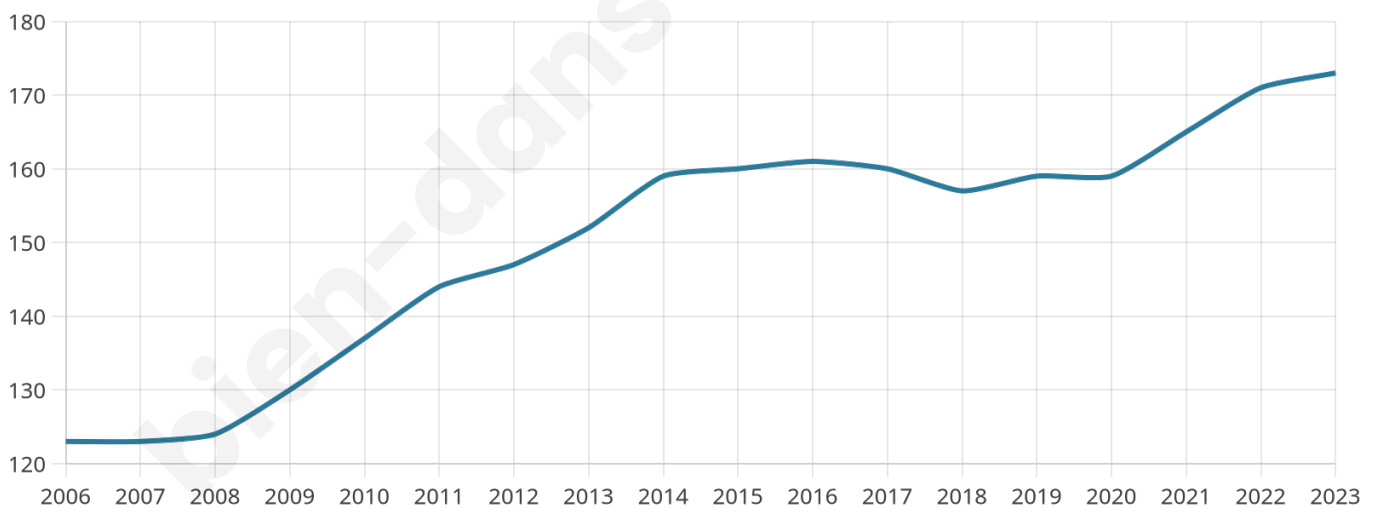
43 h/km²



Revenu moyen

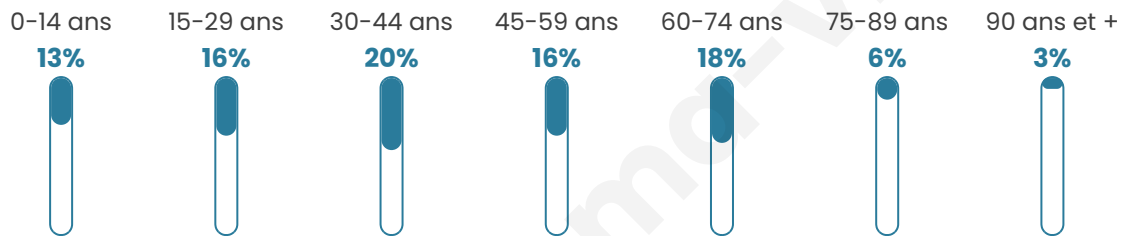
20 770 €/an

Evolution du nombre d'habitants

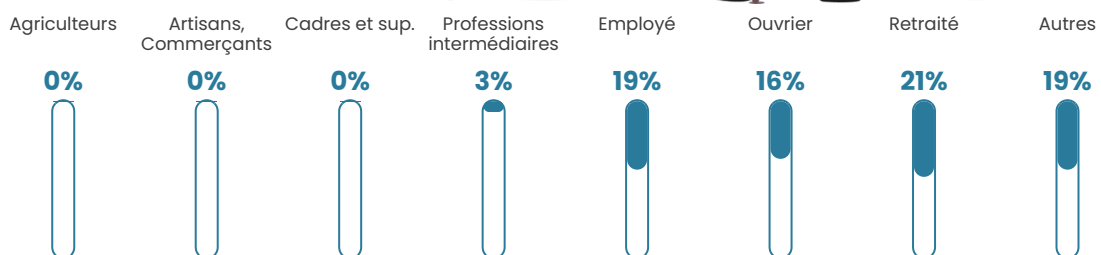


Sources : Institut national de la statistique et des études économiques (insee) selon Les dernières parutions officielles de 2024 portant sur les années 2020, 2021 et 2022.


Tranche d'âge




Activité professionnelle



Niveau de diplôme















Composition des ménages



Profils électoraux

Premier tour

	Marine LE PEN	33.96 %
	Emmanuel MACRON	32.08 %
	Jean-Luc MÉLENCHON	11.32 %
	Valérie PÉCRESSE	10.38 %
	Fabien ROUSSEL	3.77 %
	Éric ZEMMOUR	3.77 %
	Jean LASSALLE	1.89 %
	Anne HIDALGO	0.94 %
	Philippe POUTOU	0.94 %
	Nicolas DUPONT-AIGNAN	0.94 %
	Nathalie ARTHAUD	0.00 %
	Yannick JADOT	0.00 %



122 inscrits

Participation : 86.89%

Votes blancs : 0.00%

Votes nuls : 0.00%

Second tour

	Emmanuel MACRON	51 %
	Marine LE PEN	49 %

122 inscrits

Participation : 88.52%

Votes blancs : 4.63%

Votes nuls : 2.78%

Sécurité



Agressions physiques / sexuelles

0



Cambriolages

0



Vols / dégradations

0



Stupéfiants

0

Evolution du nombre d'infractions



Pour comparer

(en proportion du nombre d'habitants)



Sources : Bases statistiques communale, départementale et régionale de la délinquance enregistrée par la police et la gendarmerie nationales selon les dernières parutions officielles de 2025 portant sur l'année 2024 ([data.gouv](https://data.gouv.fr)).

Agressions physiques / sexuelles : Violences sexuelles, coups et blessures volontaires intrafamiliaux, coups et blessures volontaires, autres coups, blessures volontaires et vols violents sans arme.

Cambriolages : Cambriolages de logements.

Vols : Vols avec armes, vols d'accessoires sur véhicules, vols dans les véhicules, vols de véhicules, vols sans violence contre des personnes, destructions, dégradations volontaires et escroqueries.

Stupéfiants : Trafic de stupéfiants dont (AFD) et usage de stupéfiants.

Services à la population



Commerce

Hypermarché	X Étaples 21km
Supermarché	X Beaurainville 6km
Superette	X Neuville-sous-Montreuil 9km
Boulangerie	X Aix-en-Issart 3km
Boucherie	X Loison-sur-Créquoise 4km
Restaurant	X Brimeux 5km
Garage	X Lebiez 5km
Station-service	X Beaurainville 6km
Banque	X Beaurainville 5km
La poste	X Montcavrel 8km
Coiffeur	X Loison-sur-Créquoise 4km
Tabac	X Beaurainville 5km
Bars / discothèque	X Brimeux 5km
Bibliothèque	X Maresquel-Ecquemicourt 7km
Cinéma	X Le Touquet-Paris-Plage 23km
Vétérinaire	X Beaurainville 6km



Santé

Pharmacie	X Beaurainville 5km
Hôpital	X Fruges 17km
Laboratoire d'analyses médicales	X Écuire 11km
Etablissement pour handicapé	X Beaurainville 5km
EHPA	X Campagne-lès-Hesdin 8km
Médecin	X Beaurainville 5km
Dentiste	X Beaurainville 5km
Chirurgien	X Marconne 15km
Dermatologue	X Montreuil 10km
Anesthésiste	X Hesdin 14km
Gastro-entérologue	X Marconne 14km
Gynécologue	X Montreuil 10km
Cancérologue	X Saint-Martin-Boulogne 34km
Neurologue	X Hesdin 14km
Ophtalmologue	X Montreuil 10km
ORL	X Marconne 15km
Cardiologue	X Marconne 15km
Pédiatre	X Montreuil 10km
Pneumologue	X Saint-Martin-Boulogne 34km
Psychologue	1
Radiologue	X Hesdin 14km
Rhumatologue	X Cucq 20km
Sage-femme	X Neuville-sous-Montreuil 9km



Éducation

Crèche	X Beaurainville 5km
Ecole maternelle Public	X Sempy 3km
Ecole maternelle Privé	X Amiens 69km
Ecole primaire Public	X Humbert 3km
Ecole primaire Privé	X Montreuil 10km
Collège Public	X Beaurainville 5km
Collège Privé	X Montreuil 10km
Lycée Public	X Montreuil 10km
Lycée Privé	X Montreuil 10km

Sources : Base Sirene des entreprises et de leurs établissements selon les dernières parutions officielles de 2025 portant sur l'année 2024 ([data.gouv](#)). Liste, localisation et tarifs des professionnels de santé selon les dernières parutions officielles de 2025 portant sur l'année 2024 ([opendatasoft](#)) et FINISS Extraction du Fichier des établissements selon les dernières parutions officielles de 2025 portant sur l'année 2024 ([data.gouv](#)). Adresse et géolocalisation des établissements d'enseignement du premier et second degrés selon les dernières parutions officielles de 2025 portant sur l'année 2024 ([data.education.gouv](#))

Villes autour de Saint-Denoeux

Ville	Habitants	Superficie	Pop densité	Pop active	Taux chômage	Revenu moyen	Prix immobilier
Sempy	324	8 km ²	41 h/km ²	45.7%	3.1%	20 250 €/an	1 161 €/m ²
Boubers-lès-Hesmond	68	1 km ²	68 h/km ²	38.2%	4.4%	NC	1 400 €/m ²
Humbert (1 avis)	249	7 km ²	36 h/km ²	49.4%	4.8%	21 570 €/an	2 022 €/m ²
Marenla	283	10 km ²	28 h/km ²	41%	3.9%	22 790 €/an	1 085 €/m ²
Offin	210	5 km ²	42 h/km ²	37.6%	1%	21 750 €/an	1 105 €/m ²
Hesmond	172	8 km ²	22 h/km ²	37.8%	4.7%	21 500 €/an	429 €/m ²
Aix-en-Issart (1 avis)	264	10 km ²	26 h/km ²	54.9%	4.5%	22 350 €/an	1 486 €/m ²
Loison-sur-Créquoise	252	9 km ²	28 h/km ²	46.8%	2.4%	21 940 €/an	1 309 €/m ²
Embry	241	11 km ²	22 h/km ²	39.8%	6.6%	18 870 €/an	797 €/m ²
Lespinoy	243	4 km ²	61 h/km ²	41.6%	2.5%	20 550 €/an	1 558 €/m ²
Marant	73	3 km ²	24 h/km ²	35.6%	2.7%	NC	1 173 €/m ²
Saint-Michel-sous-Bois	131	5 km ²	26 h/km ²	45.8%	2.3%	21 680 €/an	1 986 €/m ²
Lebiez	229	9 km ²	25 h/km ²	44.5%	5.2%	18 420 €/an	1 187 €/m ²
Brimeux (1 avis)	868	10 km ²	87 h/km ²	48.6%	4.1%	21 640 €/an	1 253 €/m ²
Marles-sur-Canche	314	5 km ²	63 h/km ²	45.2%	4.5%	22 020 €/an	1 301 €/m ²

bien-dans-ma-ville.fr



Vous aimez votre ville ? Notez-la !

Et faites-nous part de vos remarques constructives



Avec

BIEN dans
ma **VILLE** 