



Version web

# Ville de Saint-Denis-lès-Sens

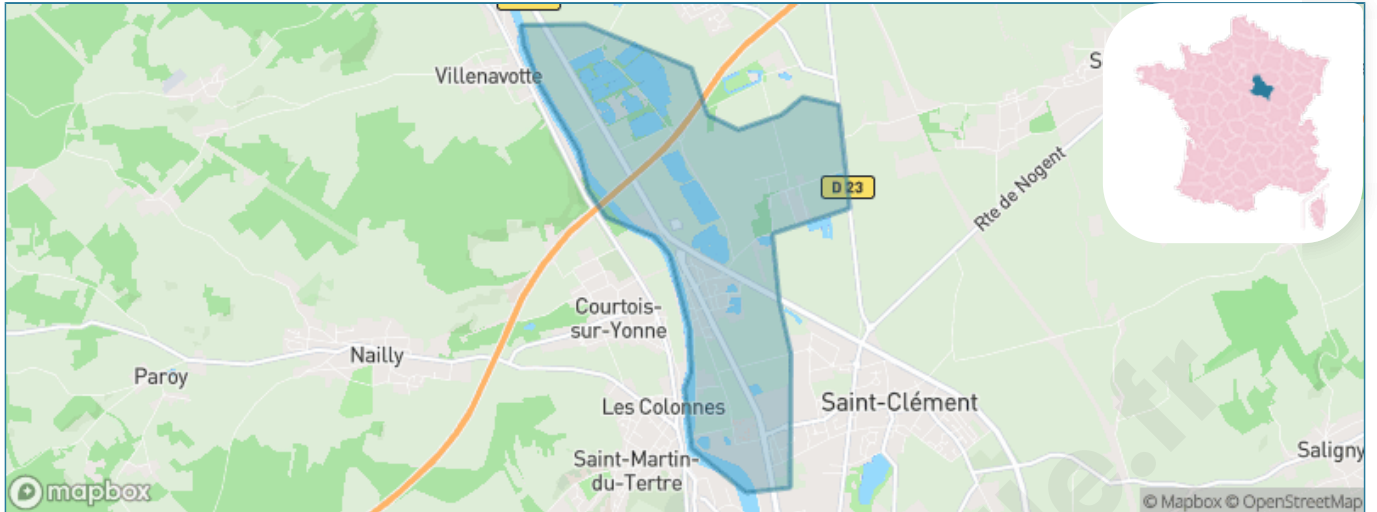
Présenté par

**BIEN** dans ma **VILLE** 

# Sommaire

Situation géographique .....	3
Statistiques sur la population .....	4
Evolution du nombre d'habitants .....	4
Tranche d'âge .....	5
0-14 ans .....	5
15-29 ans .....	5
30-44 ans .....	5
45-59 ans .....	5
60-74 ans .....	5
75-89 ans .....	5
90 ans et + .....	5
Activité professionnelle .....	5
Agriculteurs .....	5
Artisans, Commerçants .....	5
Cadres et sup. ....	5
Professions intermédiaires .....	5
Employé .....	5
Ouvrier .....	5
Retraité .....	5
Autres .....	5
Niveau de diplôme .....	6
Sans diplôme ou CEP .....	6
Brevet, BEPC, DNB .....	6
CAP-BEP ou équivalent .....	6
BAC ou équivalent .....	6
BAC+2 .....	6
BAC+3 ou +4 .....	6
BAC+5 ou plus .....	6
Composition des ménages .....	6
Couple sans enfant .....	6
Couple avec enfant(s) .....	6
Famille monoparentale .....	6
Colocation / Autre .....	6
Personnes seules .....	6
Profil électoraux .....	7
Premier tour .....	7
Sécurité .....	8
Evolution du nombre d'infractions .....	8
Pour comparer .....	9
Services à la population .....	10
Commerce .....	10
Éducation .....	10
Villes autour de Saint-Denis-lès-Sens .....	11
Avis sur la ville de Saint-Denis-lès-Sens .....	12
Moyenne par critère .....	12
Villes autour de Saint-Denis-lès-Sens .....	12
Répartition des avis par note .....	12
Répartition des avis par note .....	12

# Situation géographique



## i Informations clés

- **Région** : Bourgogne-Franche-Comté
- **Département** : Yonne
- **Code postal** : 89100
- **Superficie** : 6 km<sup>2</sup>

REGION  
BOURGOGNE  
FRANCHE  
COMTE



**l'Yonne**  
CONSEIL GÉNÉRAL

# Statistiques sur la population



Nombre d'habitants

**628**



Age moyen

**47 ans**



Pop active

**40.1%**



Taux chômage

**7.9%**



Pop densité

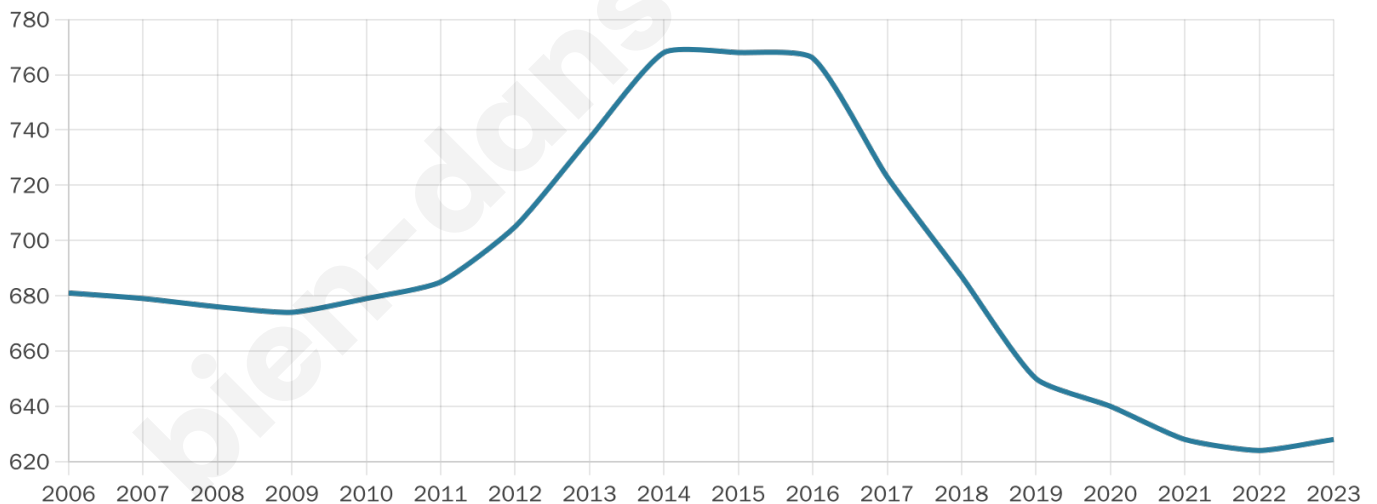
**105 h/km<sup>2</sup>**



Revenu moyen

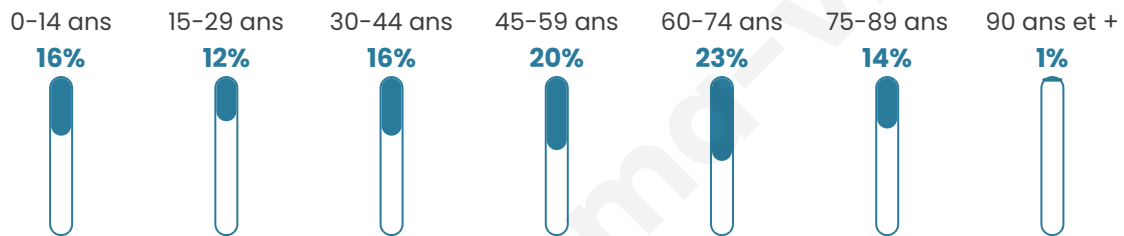
**22 280 €/an**

## Evolution du nombre d'habitants

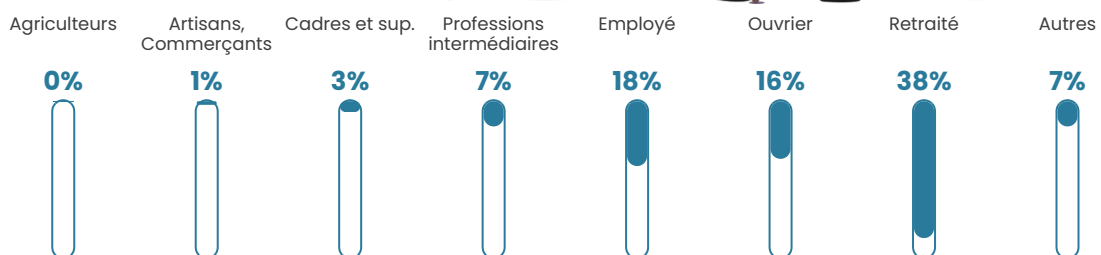


Sources : Institut national de la statistique et des études économiques (insee) selon Les dernières parutions officielles de 2024 portant sur les années 2020, 2021 et 2022.


## Tranche d'âge




## Activité professionnelle



## Niveau de diplôme















## Composition des ménages



# Profils électoraux

## Premier tour

	Marine LE PEN	34.96 %
	Emmanuel MACRON	29.23 %
	Jean-Luc MÉLENCHON	15.47 %
	Valérie PÉCRESSÉ	5.16 %
	Éric ZEMMOUR	4.87 %
	Fabien ROUSSEL	2.01 %
	Yannick JADOT	2.01 %
	Nathalie ARTHAUD	1.43 %
	Jean LASSALLE	1.43 %
	Anne HIDALGO	1.15 %
	Philippe POUTOU	1.15 %
	Nicolas DUPONT- AIGNAN	1.15 %



### 445 inscrits

Participation : 79.78%

Votes blancs : 1.69%

Votes nuls : 0.00%

## Second tour

	Emmanuel MACRON	52,58 %
	Marine LE PEN	47,42 %

### 444 inscrits

Participation : 79.28%

Votes blancs : 5.97%

Votes nuls : 0.57%

# Sécurité



Agressions physiques / sexuelles

**0**



Cambriolages

**5**



Vols / dégradations

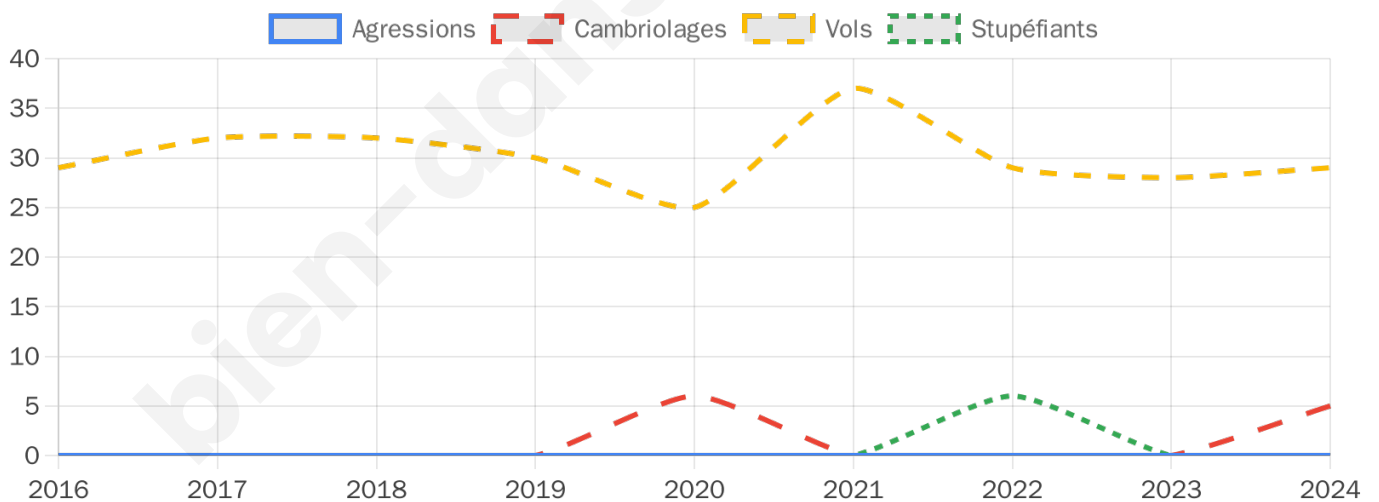
**29**



Stupéfiants

**0**

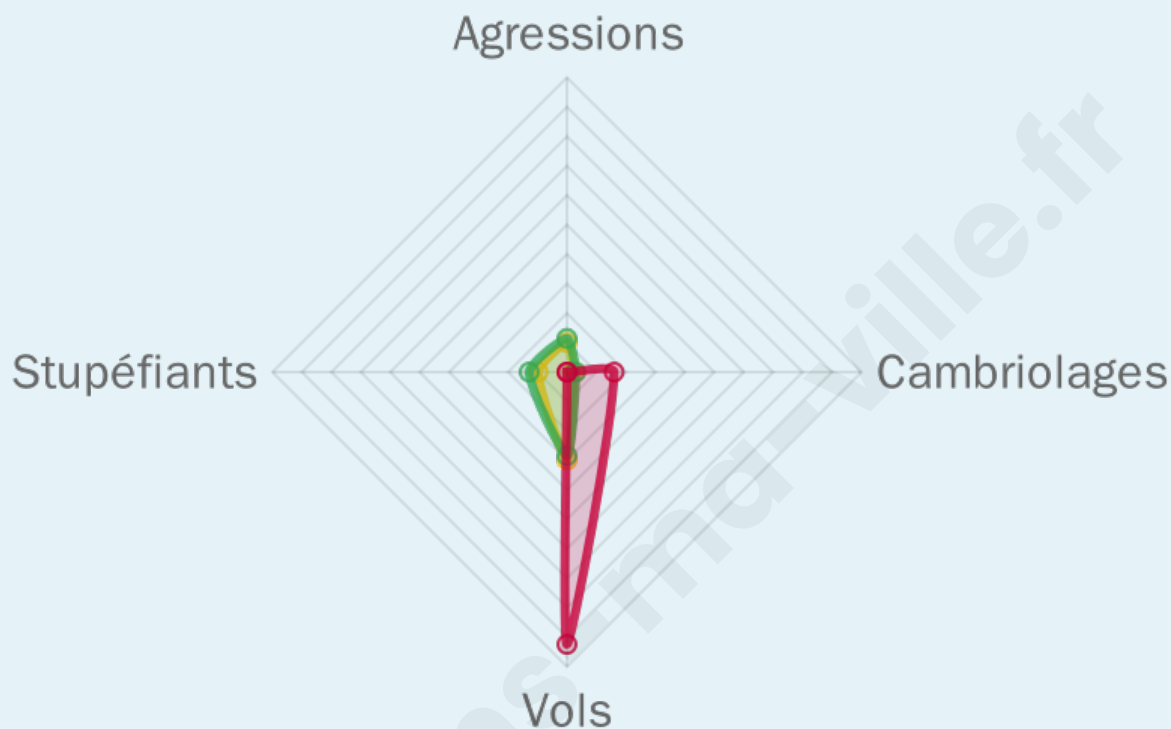
## Evolution du nombre d'infractions



## Pour comparer

(en proportion du nombre d'habitants)

■ Ville ■ Département ■ Région



Sources : Bases statistiques communale, départementale et régionale de la délinquance enregistrée par la police et la gendarmerie nationales selon les dernières parutions officielles de 2025 portant sur l'année 2024 ([data.gouv](https://data.gouv.fr)).

Agressions physiques / sexuelles : Violences sexuelles, coups et blessures volontaires intrafamiliaux, coups et blessures volontaires, autres coups, blessures volontaires et vols violents sans arme.

Cambriolages : Cambriolages de logements.

Vols : Vols avec armes, vols d'accessoires sur véhicules, vols dans les véhicules, vols de véhicules, vols sans violence contre des personnes, destructions, dégradations volontaires et escroqueries.

Stupéfiants : Trafic de stupéfiants dont (AFD) et usage de stupéfiants.

# Services à la population



## Commerce

Hypermarché	<b>1</b>
Supermarché	<b>2</b>
Superette	<b>1</b>
Boulangerie	X <u>Courtois-sur-Yonne</u> 1km
Boucherie	<b>1</b>
Restaurant	<b>6</b>
Garage	<b>5</b>
Station-service	<b>1</b>
Banque	<b>2</b>
La poste	<b>1</b>
Coiffeur	<b>2</b>
Tabac	X <u>Sens</u> 3km
Bars / discothèque	X <u>Saint-Clément</u> 2km
Bibliothèque	X <u>Sens</u> 4km
Cinéma	X <u>Sens</u> 4km
Vétérinaire	X <u>Saint-Martin-du-Tertre</u> 1km



## Santé

Pharmacie	X <u>Saint-Clément</u> 1km
Hôpital	X <u>Sens</u> 4km
Laboratoire d'analyses médicales	X <u>Sens</u> 3km
Etablissement pour handicapé	X <u>Courtois-sur-Yonne</u> 1km
EHPA	X <u>Saint-Clément</u> 2km
Médecin	X <u>Sens</u> 3km
Dentiste	<b>1</b>
Chirurgien	X <u>Sens</u> 3km
Dermatologue	X <u>Sens</u> 4km
Anesthésiste	X <u>Sens</u> 3km
Gastro-entérologue	X <u>Sens</u> 3km
Gynécologue	X <u>Sens</u> 3km
Cancérologue	X <u>Auxerre</u> 53km
Neurologue	X <u>Sens</u> 3km
Ophthalmologue	X <u>Sens</u> 4km
ORL	<b>1</b>
Cardiologue	X <u>Sens</u> 3km
Pédiatre	X <u>Sens</u> 3km
Pneumologue	X <u>Joigny</u> 29km
Psychologue	X <u>Sens</u> 3km
Radiologue	X <u>Sens</u> 3km
Rhumatologue	X <u>Gron</u> 7km
Sage-femme	<b>1</b>



## Éducation

Crèche	X <u>Saint-Clément</u> 2km
Ecole maternelle Public	X <u>Saint-Martin-du-Tertre</u> 2km
Ecole maternelle Privé	X <u>Avon</u> 45km
Ecole primaire Public	<b>1</b>
Ecole primaire Privé	X <u>Sens</u> 3km
Collège Public	X <u>Sens</u> 3km
Collège Privé	X <u>Sens</u> 4km
Lycée Public	X <u>Sens</u> 4km
Lycée Privé	<b>1</b>

Sources : Base Sirene des entreprises et de leurs établissements selon les dernières parutions officielles de 2025 portant sur l'année 2024 ([data.gouv](https://data.gouv.fr)). Liste, localisation et tarifs des professionnels de santé selon les dernières parutions officielles de 2025 portant sur l'année 2024 ([opendatasoft](https://opendatasoft.com)) et FINISS Extraction du Fichier des établissements selon les dernières parutions officielles de 2025 portant sur l'année 2024 ([data.gouv](https://data.gouv.fr)). Adresse et géolocalisation des établissements d'enseignement du premier et second degrés selon les dernières parutions officielles de 2025 portant sur l'année 2024 ([data.education.gouv](https://data.education.gouv.fr))

## Villes autour de Saint-Denis-lès-Sens

Ville	Habitants	Superficie	Pop densité	Pop active	Taux chômage	Revenu moyen	Prix immobilier
Saint-Martin-du-Tertre (1 avis)	1 536	6 km <sup>2</sup>	256 h/km <sup>2</sup>	42.4%	4.6%	23 120 €/an	1 432 €/m <sup>2</sup>
Courtois-sur-Yonne (1 avis)	783	4 km <sup>2</sup>	196 h/km <sup>2</sup>	40%	4.1%	24 680 €/an	1 541 €/m <sup>2</sup>
Cuy (1 avis)	861	7 km <sup>2</sup>	123 h/km <sup>2</sup>	46.8%	4.3%	23 020 €/an	1 316 €/m <sup>2</sup>
Saint-Clément	2 849	8 km <sup>2</sup>	356 h/km <sup>2</sup>	39.2%	3.7%	22 290 €/an	1 602 €/m <sup>2</sup>
Nailly	1 283	21 km <sup>2</sup>	61 h/km <sup>2</sup>	49.1%	3.1%	23 730 €/an	1 220 €/m <sup>2</sup>
Sens (42 avis)	27 106	21 km <sup>2</sup>	1 291 h/km <sup>2</sup>	41.9%	9%	18 610 €/an	1 505 €/m <sup>2</sup>
Villenavotte	162	2 km <sup>2</sup>	81 h/km <sup>2</sup>	38.3%	3.1%	23 850 €/an	1 719 €/m <sup>2</sup>
Soucy (2 avis)	1 536	21 km <sup>2</sup>	73 h/km <sup>2</sup>	46.3%	3.3%	23 690 €/an	1 383 €/m <sup>2</sup>
Évry	402	4 km <sup>2</sup>	101 h/km <sup>2</sup>	49%	5.5%	24 470 €/an	1 474 €/m <sup>2</sup>
Paron (4 avis)	4 834	10 km <sup>2</sup>	483 h/km <sup>2</sup>	43%	7%	21 060 €/an	1 536 €/m <sup>2</sup>
Villeperrot	282	8 km <sup>2</sup>	35 h/km <sup>2</sup>	49.3%	2.1%	22 140 €/an	1 162 €/m <sup>2</sup>
Maillot	1 268	6 km <sup>2</sup>	211 h/km <sup>2</sup>	41.7%	4.1%	23 040 €/an	1 288 €/m <sup>2</sup>
Saligny	647	10 km <sup>2</sup>	65 h/km <sup>2</sup>	45.7%	3.1%	26 160 €/an	1 765 €/m <sup>2</sup>
Gisy-les-Nobles (1 avis)	545	10 km <sup>2</sup>	55 h/km <sup>2</sup>	48.6%	6.8%	25 070 €/an	1 305 €/m <sup>2</sup>
La Chapelle-sur-Oreuse (1 avis)	667	17 km <sup>2</sup>	39 h/km <sup>2</sup>	46.6%	4.2%	24 990 €/an	1 415 €/m <sup>2</sup>

# Avis sur la ville de Saint-Denis-lès-Sens



## Moyenne par critère



## Villes autour de Saint-Denis-lès-Sens

Ville	Note globale	Sécurité	Éducation	Sport Loisir	Environnement	Vie pratique
Saint-Martin-du-Tertre (1 avis)	<b>4.6</b>	<b>4.0</b>	<b>5.0</b>	<b>4.0</b>	<b>5.0</b>	<b>5.0</b>
Courtois-sur-Yonne (1 avis)	2.8	<b>1.0</b>	<b>4.0</b>	3.0	<b>5.0</b>	<b>1.0</b>
Cuy (1 avis)	3.2	<b>5.0</b>	<b>4.0</b>	<b>1.0</b>	<b>5.0</b>	<b>1.0</b>
Saint-Clément	-	-	-	-	-	-
Nailly	-	-	-	-	-	-
Sens (42 avis)	3.0	2.7	2.9	3.1	3.5	3.0
Villenavotte	-	-	-	-	-	-
Soucy (2 avis)	<b>4.2</b>	<b>4.5</b>	<b>4.0</b>	3.5	<b>4.5</b>	<b>4.5</b>
Évry	-	-	-	-	-	-
Paron (4 avis)	3.2	3.0	2.0	3.5	3.5	<b>4.0</b>
Villeperrot	-	-	-	-	-	-
Maillot	-	-	-	-	-	-
Saligny	-	-	-	-	-	-
Gisy-les-Nobles (1 avis)	<b>4.0</b>	<b>4.0</b>	<b>4.0</b>	<b>4.0</b>	<b>4.0</b>	<b>4.0</b>
La Chapelle-sur-Oreuse (1 avis)	<b>4.8</b>	<b>4.0</b>	<b>5.0</b>	<b>5.0</b>	<b>5.0</b>	<b>5.0</b>



# Vous aimez votre ville ? Notez-la !

Et faites-nous part de vos remarques constructives



Avec

**BIEN** dans  
ma **VILLE** 