



Version web

# Ville de Saint-Denis-lès-Rebais

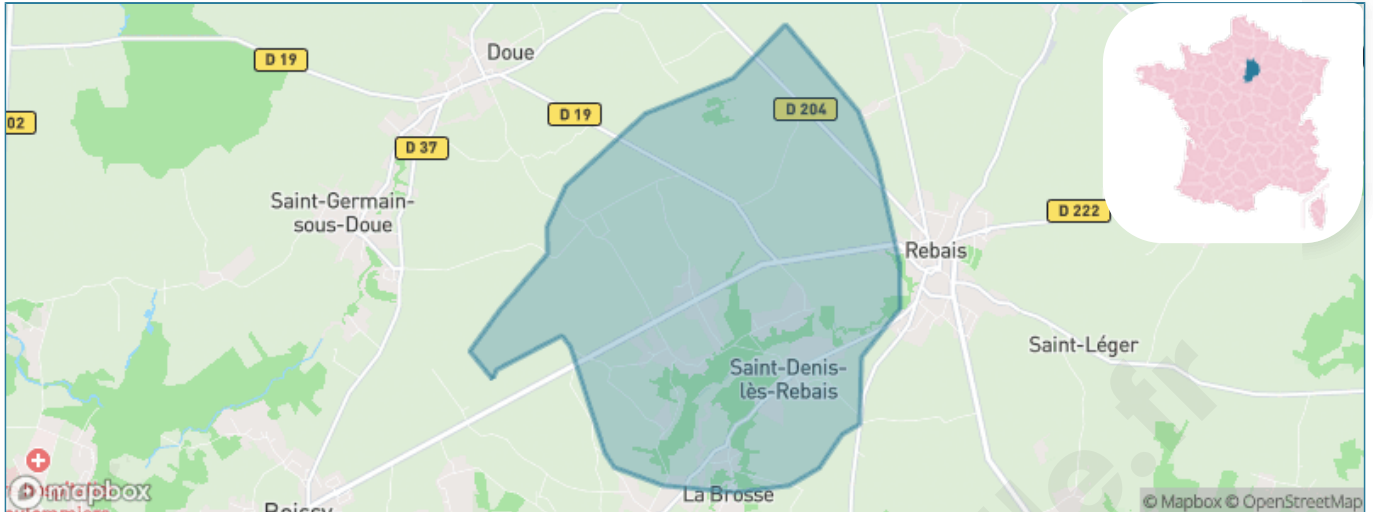
Présenté par

**BIEN** dans ma **VILLE** 

# Sommaire

Situation géographique .....	3
Statistiques sur la population .....	4
Evolution du nombre d'habitants .....	4
Tranche d'âge .....	5
0-14 ans .....	5
15-29 ans .....	5
30-44 ans .....	5
45-59 ans .....	5
60-74 ans .....	5
75-89 ans .....	5
90 ans et + .....	5
Activité professionnelle .....	5
Agriculteurs .....	5
Artisans, Commerçants .....	5
Cadres et sup. ....	5
Professions intermédiaires .....	5
Employé .....	5
Ouvrier .....	5
Retraité .....	5
Autres .....	5
Niveau de diplôme .....	6
Sans diplôme ou CEP .....	6
Brevet, BEPC, DNB .....	6
CAP-BEP ou équivalent .....	6
BAC ou équivalent .....	6
BAC+2 .....	6
BAC+3 ou +4 .....	6
BAC+5 ou plus .....	6
Composition des ménages .....	6
Couple sans enfant .....	6
Couple avec enfant(s) .....	6
Famille monoparentale .....	6
Colocation / Autre .....	6
Personnes seules .....	6
Profils électoraux .....	7
Premier tour .....	7
Sécurité .....	8
Evolution du nombre d'infractions .....	8
Pour comparer .....	9
Services à la population .....	10
Commerce .....	10
Éducation .....	10
Villes autour de Saint-Denis-lès-Rebais .....	11

# Situation géographique



## i Informations clés

- **Région :** Île-de-France
- **Département :** Seine-et-Marne
- **Code postal :** 77510
- **Superficie :** 15 km<sup>2</sup>



# Statistiques sur la population



Nombre d'habitants

**966**



Age moyen

**41 ans**



Pop active

**53.8%**



Taux chômage

**8.4%**



Pop densité

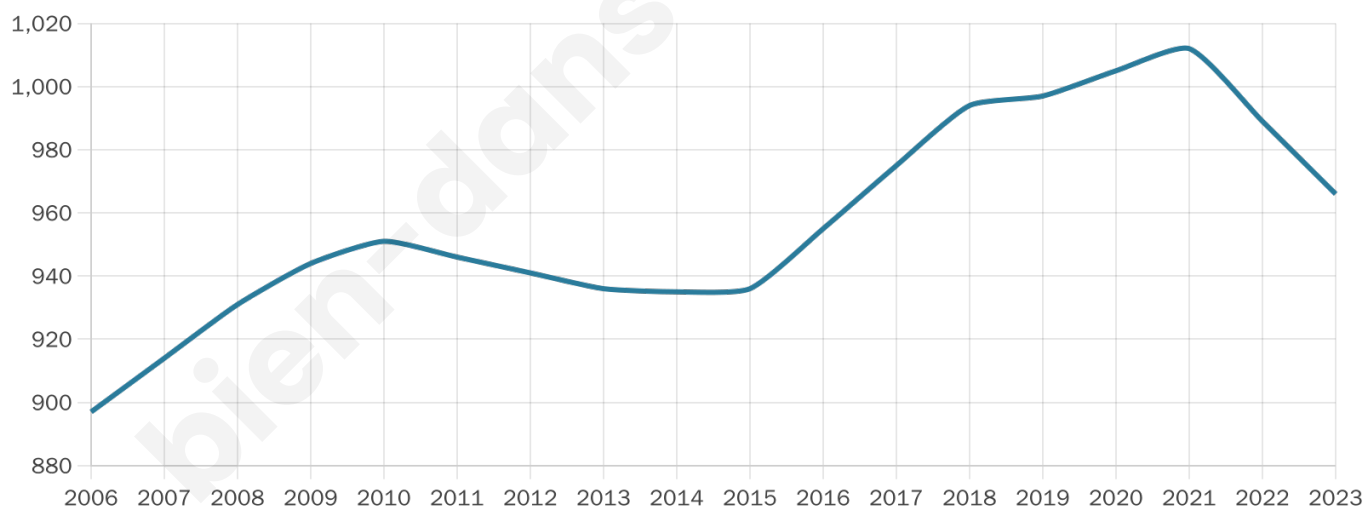
**64 h/km<sup>2</sup>**



Revenu moyen

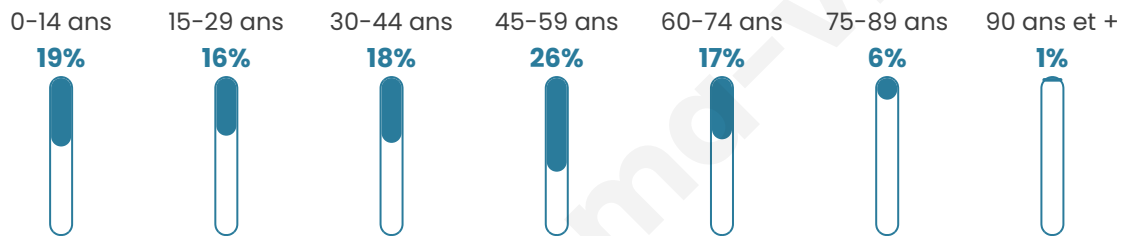
**26 590 €/an**

## Evolution du nombre d'habitants

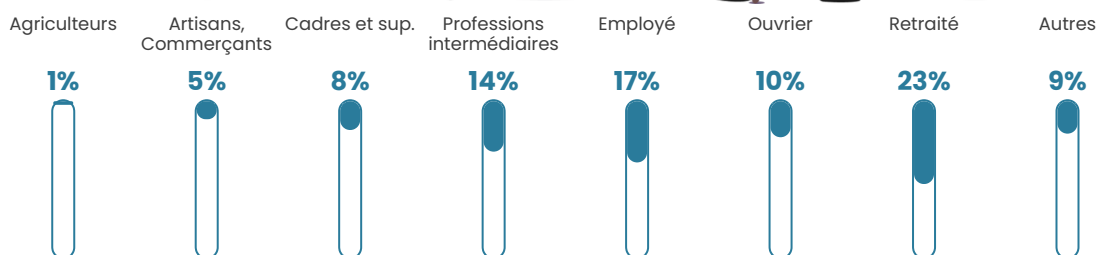


Sources : Institut national de la statistique et des études économiques (insee) selon Les dernières parutions officielles de 2024 portant sur les années 2020, 2021 et 2022.


## Tranche d'âge




## Activité professionnelle



## Niveau de diplôme













## Composition des ménages



# Profils électoraux

## Premier tour

	Marine LE PEN	32.30 %
	Emmanuel MACRON	20.45 %
	Jean-Luc MÉLENCHON	18.56 %
	Éric ZEMMOUR	8.25 %
	Valérie PÉCRESE	6.36 %
	Yannick JADOT	3.61 %
	Jean LASSALLE	3.26 %
	Nicolas DUPONT-AIGNAN	2.41 %
	Fabien ROUSSEL	2.23 %
	Nathalie ARTHAUD	1.20 %
	Anne HIDALGO	0.86 %
	Philippe POUTOU	0.52 %



### 731 inscrits

Participation : 81.4%

Votes blancs : 1.18%

Votes nuls : 1.01%

## Second tour

	Emmanuel MACRON	43,5 %
	Marine LE PEN	56,5 %

### 731 inscrits

Participation : 77.84%

Votes blancs : 7.73%

Votes nuls : 1.76%

# Sécurité



Agressions physiques / sexuelles

0



Cambriolages

0



Vols / dégradations

0



Stupéfiants

0

## Evolution du nombre d'infractions



## Pour comparer

(en proportion du nombre d'habitants)



Sources : Bases statistiques communale, départementale et régionale de la délinquance enregistrée par la police et la gendarmerie nationales selon les dernières parutions officielles de 2025 portant sur l'année 2024 ([data.gouv](https://data.gouv.fr)).

Agressions physiques / sexuelles : Violences sexuelles, coups et blessures volontaires intrafamiliaux, coups et blessures volontaires, autres coups, blessures volontaires et vols violents sans arme.

Cambriolages : Cambriolages de logements.

Vols : Vols avec armes, vols d'accessoires sur véhicules, vols dans les véhicules, vols de véhicules, vols sans violence contre des personnes, destructions, dégradations volontaires et escroqueries.

Stupéfiants : Trafic de stupéfiants dont (AFD) et usage de stupéfiants.

# Services à la population



## Commerce

Hypermarché	X <a href="#">Coulommiers</a> 10km
Supermarché	X <a href="#">Rebais</a> 2km
Superette	X <a href="#">Rebais</a> 2km
Boulangerie	X <a href="#">Rebais</a> 2km
Boucherie	X <a href="#">Rebais</a> 2km
Restaurant	X <a href="#">Rebais</a> 2km
Garage	X <a href="#">Rebais</a> 2km
Station-service	X <a href="#">Rebais</a> 2km
Banque	X <a href="#">Rebais</a> 2km
La poste	<b>1</b>
Coiffeur	X <a href="#">Rebais</a> 2km
Tabac	X <a href="#">Rebais</a> 2km
Bars / discothèque	X <a href="#">Rebais</a> 2km
Bibliothèque	X <a href="#">Charly-sur-Marne</a> 17km
Cinéma	X <a href="#">Coulommiers</a> 10km
Vétérinaire	X <a href="#">Rebais</a> 2km



## Santé

Pharmacie	X <a href="#">Rebais</a> 2km
Hôpital	X <a href="#">Coulommiers</a> 9km
Laboratoire d'analyses médicales	X <a href="#">La Ferté-Gaucher</a> 9km
Etablissement pour handicapé	X <a href="#">Rebais</a> 2km
EHPA	X <a href="#">Rebais</a> 2km
Médecin	X <a href="#">Rebais</a> 2km
Dentiste	X <a href="#">La Ferté-Gaucher</a> 9km
Chirurgien	X <a href="#">Coulommiers</a> 10km
Dermatologue	X <a href="#">Meaux</a> 28km
Anesthésiste	X <a href="#">Mareuil-lès-Meaux</a> 28km
Gastro-entérologue	X <a href="#">Château-Thierry</a> 27km
Gynécologue	X <a href="#">Coulommiers</a> 10km
Cancérologue	X <a href="#">Brou-sur-Chantereine</a> 43km
Neurologue	X <a href="#">Mareuil-lès-Meaux</a> 28km
Ophtalmologue	X <a href="#">Coulommiers</a> 10km
ORL	X <a href="#">Coulommiers</a> 10km
Cardiologue	X <a href="#">Coulommiers</a> 10km
Pédiatre	X <a href="#">Coulommiers</a> 9km
Pneumologue	X <a href="#">Charly-sur-Marne</a> 17km
Psychologue	X <a href="#">Jouarre</a> 13km
Radiologue	X <a href="#">Coulommiers</a> 9km
Rhumatologue	X <a href="#">Meaux</a> 28km
Sage-femme	X <a href="#">La Ferté-sous-Jouarre</a> 13km



## Éducation

Crèche	X <a href="#">Rebais</a> 2km
Ecole maternelle Public	X <a href="#">Rebais</a> 2km
Ecole maternelle Privé	X <a href="#">Bussy-Saint-Georges</a> 38km
Ecole primaire Public	<b>1</b>
Ecole primaire Privé	X <a href="#">Choisy-en-Brie</a> 8km
Collège Public	X <a href="#">Rebais</a> 2km
Collège Privé	X <a href="#">Coulommiers</a> 10km
Lycée Public	X <a href="#">Chailly-en-Brie</a> 5km
Lycée Privé	X <a href="#">La Ferté-sous-Jouarre</a> 14km

Sources : Base Sirene des entreprises et de leurs établissements selon les dernières parutions officielles de 2025 portant sur l'année 2024 ([data.gouv](#)). Liste, localisation et tarifs des professionnels de santé selon les dernières parutions officielles de 2025 portant sur l'année 2024 ([opendatasoft](#)) et FINISS Extraction du Fichier des établissements selon les dernières parutions officielles de 2025 portant sur l'année 2024 ([data.gouv](#)). Adresse et géolocalisation des établissements d'enseignement du premier et second degrés selon les dernières parutions officielles de 2025 portant sur l'année 2024 ([data.education.gouv](#))

## Villes autour de Saint-Denis-lès-Rebais

Ville	Habitants	Superficie	Pop densité	Pop active	Taux chômage	Revenu moyen	Prix immobilier
Rebais (3 avis)	2 294	11 km <sup>2</sup>	209 h/km <sup>2</sup>	44.7%	5.8%	21 460 €/an	1 811 €/m <sup>2</sup>
Saint-Léger	244	9 km <sup>2</sup>	27 h/km <sup>2</sup>	54.9%	4.1%	27 050 €/an	1 644 €/m <sup>2</sup>
Chauffry (1 avis)	994	5 km <sup>2</sup>	199 h/km <sup>2</sup>	51.2%	4.2%	25 380 €/an	1 893 €/m <sup>2</sup>
Saint-Siméon (1 avis)	883	12 km <sup>2</sup>	74 h/km <sup>2</sup>	53.3%	5.2%	26 230 €/an	1 823 €/m <sup>2</sup>
Saint-Rémy-la-Vanne	985	15 km <sup>2</sup>	66 h/km <sup>2</sup>	49.4%	5.7%	25 570 €/an	1 864 €/m <sup>2</sup>
Jouy-sur-Morin (1 avis)	2 230	18 km <sup>2</sup>	124 h/km <sup>2</sup>	44.5%	6.5%	23 150 €/an	2 015 €/m <sup>2</sup>
Saint-Germain-sous-Doue	549	10 km <sup>2</sup>	55 h/km <sup>2</sup>	53.9%	4.9%	26 290 €/an	1 876 €/m <sup>2</sup>
La Trétoire	459	9 km <sup>2</sup>	51 h/km <sup>2</sup>	55.3%	4.1%	24 990 €/an	2 168 €/m <sup>2</sup>
Sablonnières	791	14 km <sup>2</sup>	57 h/km <sup>2</sup>	45.1%	4.7%	23 370 €/an	1 806 €/m <sup>2</sup>
Doue	1 122	20 km <sup>2</sup>	56 h/km <sup>2</sup>	52%	3.4%	25 380 €/an	1 797 €/m <sup>2</sup>
Boissy-le-Châtel	3 346	10 km <sup>2</sup>	335 h/km <sup>2</sup>	47%	4.3%	25 070 €/an	2 241 €/m <sup>2</sup>
Marolles-en-Brie	412	9 km <sup>2</sup>	46 h/km <sup>2</sup>	51.9%	5.6%	25 320 €/an	1 417 €/m <sup>2</sup>
Choisy-en-Brie (1 avis)	1 354	25 km <sup>2</sup>	54 h/km <sup>2</sup>	46.2%	4.5%	24 430 €/an	2 049 €/m <sup>2</sup>
Orly-sur-Morin (2 avis)	656	5 km <sup>2</sup>	131 h/km <sup>2</sup>	53.2%	5.2%	23 380 €/an	1 457 €/m <sup>2</sup>
Saint-Ouen-sur-Morin (1 avis)	529	3 km <sup>2</sup>	176 h/km <sup>2</sup>	49.1%	6.2%	25 620 €/an	1 986 €/m <sup>2</sup>

bien-dans-ma-ville.fr



# Vous aimez votre ville ? Notez-la !

Et faites-nous part de vos remarques constructives



Avec

**BIEN** dans ma **VILLE** 