



Version web

# Ville de Saint-Denis-des-Monts

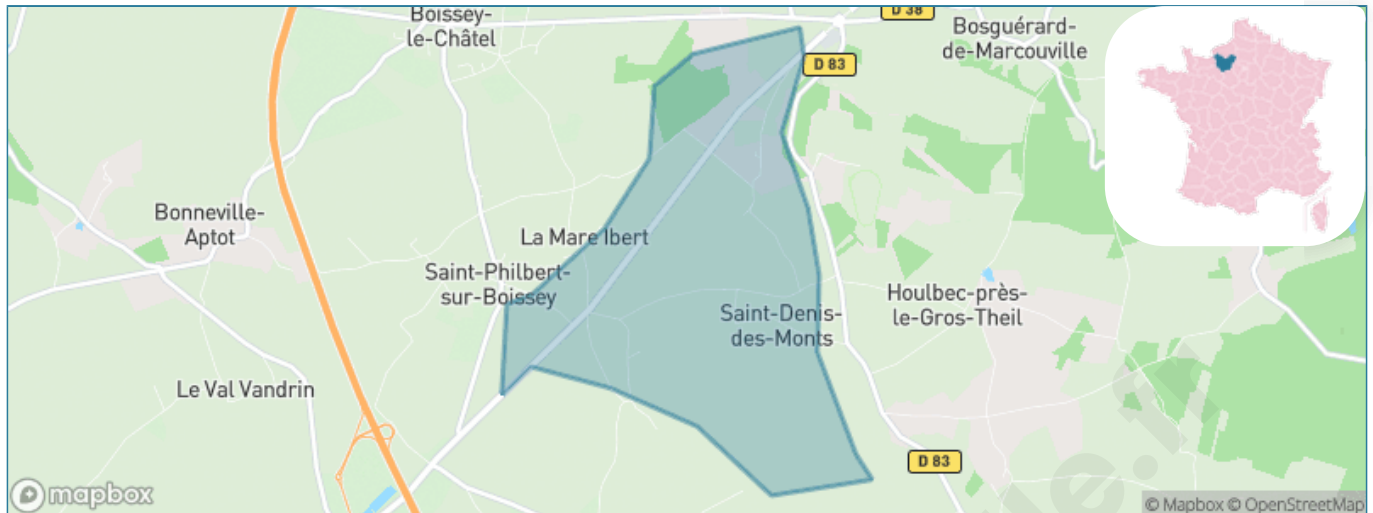
Présenté par

**BIEN** dans ma **VILLE** 

# Sommaire

Situation géographique .....	3
Statistiques sur la population .....	4
Evolution du nombre d'habitants .....	4
Tranche d'âge .....	5
0-14 ans .....	5
15-29 ans .....	5
30-44 ans .....	5
45-59 ans .....	5
60-74 ans .....	5
75-89 ans .....	5
90 ans et + .....	5
Activité professionnelle .....	5
Agriculteurs .....	5
Artisans, Commerçants .....	5
Cadres et sup. ....	5
Professions intermédiaires .....	5
Employé .....	5
Ouvrier .....	5
Retraité .....	5
Autres .....	5
Niveau de diplôme .....	6
Sans diplôme ou CEP .....	6
Brevet, BEPC, DNB .....	6
CAP-BEP ou équivalent .....	6
BAC ou équivalent .....	6
BAC+2 .....	6
BAC+3 ou +4 .....	6
BAC+5 ou plus .....	6
Composition des ménages .....	6
Couple sans enfant .....	6
Couple avec enfant(s) .....	6
Famille monoparentale .....	6
Colocation / Autre .....	6
Personnes seules .....	6
Profils électoraux .....	7
Premier tour .....	7
Sécurité .....	8
Evolution du nombre d'infractions .....	8
Pour comparer .....	9
Services à la population .....	10
Commerce .....	10
Éducation .....	10
Villes autour de Saint-Denis-des-Monts .....	12

# Situation géographique



## i Informations clés

- **Région** : Normandie
- **Département** : Eure
- **Code postal** : 27520
- **Superficie** : 3 km<sup>2</sup>



# Statistiques sur la population



Nombre d'habitants

**211**



Age moyen

**44 ans**



Pop active

**50.2%**



Taux chômage

**6.8%**



Pop densité

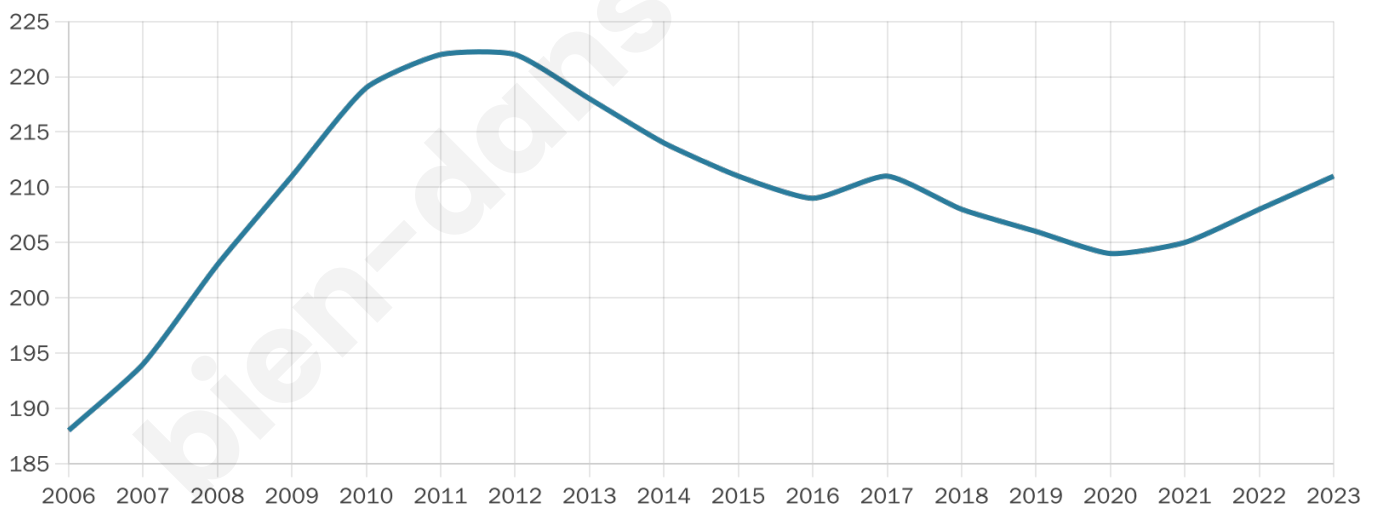
**70 h/km<sup>2</sup>**



Revenu moyen

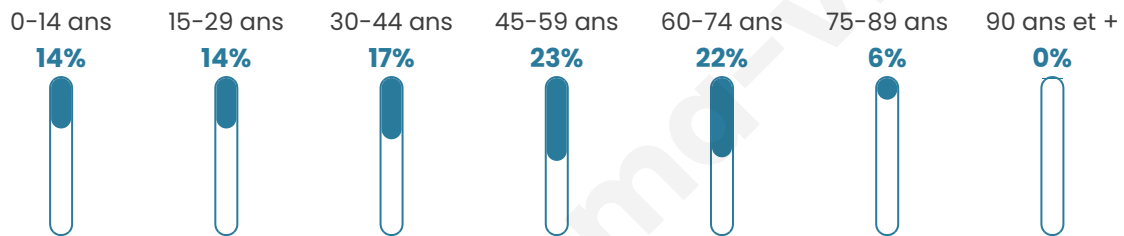
**26 480 €/an**

## Evolution du nombre d'habitants

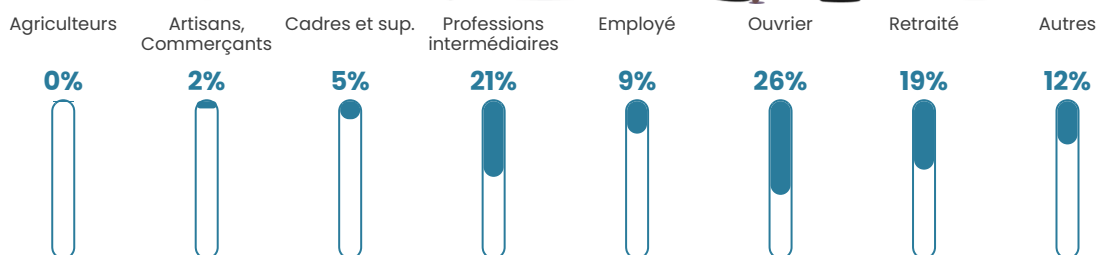


Sources : Institut national de la statistique et des études économiques (insee) selon Les dernières parutions officielles de 2024 portant sur les années 2020, 2021 et 2022.

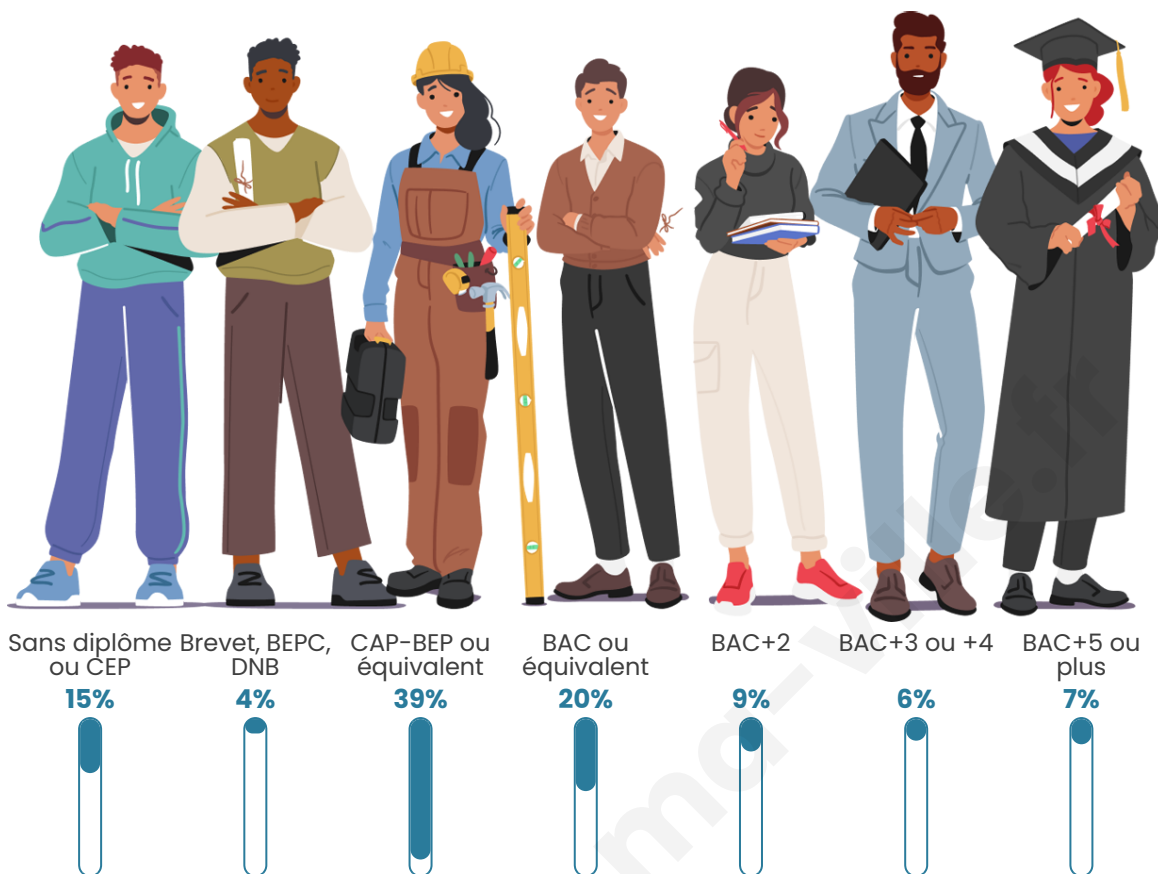
## Tranche d'âge



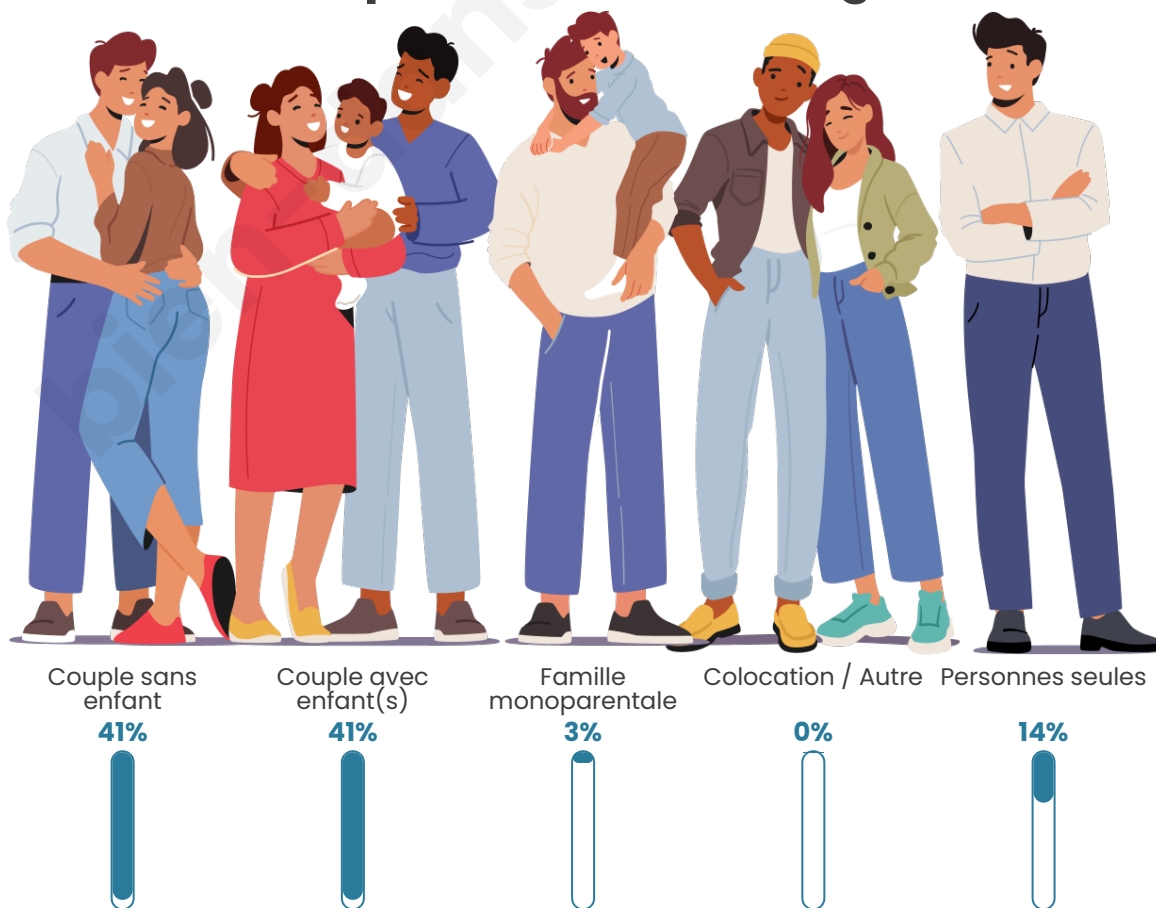
## Activité professionnelle



## Niveau de diplôme







## Composition des ménages



# Profils électoraux

## Premier tour

	Marine LE PEN	32.12 %
	Emmanuel MACRON	26.28 %
	Jean-Luc MÉLENCHON	14.60 %
	Éric ZEMMOUR	13.14 %
	Nicolas DUPONT-AIGNAN	4.38 %
	Valérie PÉCRESSE	3.65 %
	Fabien ROUSSEL	1.46 %
	Jean LASSALLE	1.46 %
	Anne HIDALGO	1.46 %
	Yannick JADOT	0.73 %
	Philippe POUTOU	0.73 %
	Nathalie ARTHAUD	0.00 %



### 164 inscrits

Participation : 84.76%

Votes blancs : 1.44%

Votes nuls : 0.00%

## Second tour

	Emmanuel MACRON	41,54 %
	Marine LE PEN	58,46 %

### 164 inscrits

Participation : 84.76%

Votes blancs : 5.04%

Votes nuls : 1.44%

# Sécurité



Agressions physiques / sexuelles

0



Cambriolages

0



Vols / dégradations

0



Stupéfiants

0

## Evolution du nombre d'infractions



## Pour comparer

(en proportion du nombre d'habitants)



Sources : Bases statistiques communale, départementale et régionale de la délinquance enregistrée par la police et la gendarmerie nationales selon les dernières parutions officielles de 2025 portant sur l'année 2024 ([data.gouv](https://data.gouv.fr)).

Agressions physiques / sexuelles : Violences sexuelles, coups et blessures volontaires intrafamiliaux, coups et blessures volontaires, autres coups, blessures volontaires et vols violents sans arme.

Cambriolages : Cambriolages de logements.

Vols : Vols avec armes, vols d'accessoires sur véhicules, vols dans les véhicules, vols de véhicules, vols sans violence contre des personnes, destructions, dégradations volontaires et escroqueries.

Stupéfiants : Trafic de stupéfiants dont (AFD) et usage de stupéfiants.

# Services à la population



## Commerce

Hypermarché	X <u>Bourg-Achard</u> 10km
Supermarché	X <u>Grand Bourgtheroulde</u> 5km
Superette	X <u>Boissey-le-Châtel</u> 3km
Boulangerie	X <u>Boissey-le-Châtel</u> 2km
Boucherie	X <u>Boissey-le-Châtel</u> 3km
Restaurant	X <u>Boissey-le-Châtel</u> 2km
Garage	2
Station-service	X <u>Grand Bourgtheroulde</u> 5km
Banque	X <u>Grand Bourgtheroulde</u> 5km
La poste	X <u>Les Monts du Roumois</u> 4km
Coiffeur	1
Tabac	X <u>Bosroumois</u> 7km
Bars / discothèque	X <u>Le Bosc du Theil</u> 5km
Bibliothèque	X <u>Brionne</u> 11km
Cinéma	X <u>Elbeuf</u> 14km
Vétérinaire	X <u>Les Monts du Roumois</u> 2km



## Santé

Pharmacie	X <u>Boissey-le-Châtel</u> 3km
Hôpital	X <u>Elbeuf</u> 14km
Laboratoire d'analyses médicales	X <u>Bourg-Achard</u> 10km
Etablissement pour handicapé	X <u>La Neuville-du-Bosc</u> 8km
EHPA	X <u>Grand Bourgtheroulde</u> 6km
Médecin	X <u>Le Bosc du Theil</u> 5km
Dentiste	X <u>Grand Bourgtheroulde</u> 6km
Chirurgien	X <u>Saint-Aubin-lès-Elbeuf</u> 16km
Dermatologue	X <u>Saint-Martin-de-Boscherville</u> 22km
Anesthésiste	X <u>Rouen</u> 26km
Gastro-entérologue	X <u>Louviers</u> 26km
Gynécologue	X <u>Pont-Audemer</u> 24km
Cancérologue	X <u>Rouen</u> 27km
Neurologue	X <u>Cléon</u> 17km
Ophtalmologue	X <u>Le Neubourg</u> 15km
ORL	X <u>Saint-Aubin-lès-Elbeuf</u> 14km
Cardiologue	X <u>Elbeuf</u> 13km
Pédiatre	X <u>Bourg-Achard</u> 10km
Pneumologue	X <u>Elbeuf</u> 14km
Psychologue	X <u>Grand-Couronne</u> 17km
Radiologue	X <u>Saint-Aubin-lès-Elbeuf</u> 16km
Rhumatologue	X <u>Elbeuf</u> 14km
Sage-femme	X <u>Grand Bourgtheroulde</u> 7km



## Éducation

Crèche	X <u>Boissey-le-Châtel</u> 3km
Ecole maternelle Public	X <u>Les Monts du Roumois</u> 1km
Ecole maternelle Privé	X <u>Morainville-Jouveaux</u> 27km
Ecole primaire Public	X <u>Boissey-le-Châtel</u> 3km
Ecole primaire Privé	X <u>Saint-Léger-du-Gennetey</u> 5km
Collège Public	X <u>Grand Bourgtheroulde</u> 5km
Collège Privé	X <u>Elbeuf</u> 15km
Lycée Public	X <u>Bourg-Achard</u> 9km

Sources : Base Sirene des entreprises et de leurs établissements selon les dernières parutions officielles de 2025 portant sur l'année 2024 ([data.gouv](#)). Liste, localisation et tarifs des professionnels de santé selon les dernières parutions officielles de 2025 portant sur l'année 2024 ([opendatasoft](#)) et FINESS Extraction du Fichier des établissements selon les dernières parutions officielles de 2025 portant sur l'année 2024 ([data.gouv](#)). Adresse et géolocalisation des établissements d'enseignement du premier et second degrés selon les dernières parutions officielles de 2025 portant sur l'année 2024 ([data.education.gouv](#))

bien-dans-ma-ville.fr

## Villes autour de Saint-Denis-des-Monts

Ville	Habitants	Superficie	Pop densité	Pop active	Taux chômage	Revenu moyen	Prix immobilier
Boissey-le-Châtel	903	4 km <sup>2</sup>	226 h/km <sup>2</sup>	45.8%	4%	21 930 €/an	1 654 €/m <sup>2</sup>
Saint-Philbert-sur-Boissey	170	3 km <sup>2</sup>	57 h/km <sup>2</sup>	52.9%	4.1%	24 840 €/an	1 470 €/m <sup>2</sup>
Les Monts du Roumois	1 639	23 km <sup>2</sup>	71 h/km <sup>2</sup>	46.9%	2.9%	25 530 €/an	3 346 €/m <sup>2</sup>
Saint-Éloi-de-Fourques	537	7 km <sup>2</sup>	77 h/km <sup>2</sup>	52.1%	3.9%	25 340 €/an	1 704 €/m <sup>2</sup>
Thénouville (1 avis)	1 014	13 km <sup>2</sup>	78 h/km <sup>2</sup>	47.9%	3.6%	26 140 €/an	1 980 €/m <sup>2</sup>
Voiscreville	117	1 km <sup>2</sup>	117 h/km <sup>2</sup>	47%	1.7%	25 300 €/an	1 648 €/m <sup>2</sup>
Bonneville-Aptot	260	7 km <sup>2</sup>	37 h/km <sup>2</sup>	53.8%	3.5%	24 820 €/an	1 405 €/m <sup>2</sup>
Le Bosc du Theil	1 310	20 km <sup>2</sup>	66 h/km <sup>2</sup>	44.6%	4.1%	23 690 €/an	1 787 €/m <sup>2</sup>
Saint-Léger-du-Gennetey	166	3 km <sup>2</sup>	55 h/km <sup>2</sup>	57.2%	6.6%	24 890 €/an	1 735 €/m <sup>2</sup>
Grand Bourgtheroulde (1 avis)	3 995	19 km <sup>2</sup>	210 h/km <sup>2</sup>	48%	3.6%	24 150 €/an	2 111 €/m <sup>2</sup>
Saint-Paul-de-Fourques	277	4 km <sup>2</sup>	69 h/km <sup>2</sup>	53.1%	2.5%	24 110 €/an	1 402 €/m <sup>2</sup>
Saint-Pierre-du-Bosguérard	950	10 km <sup>2</sup>	95 h/km <sup>2</sup>	49.1%	3.9%	26 090 €/an	1 471 €/m <sup>2</sup>
Flancourt-Crescy-en-Roumois (1 avis)	1 612	19 km <sup>2</sup>	85 h/km <sup>2</sup>	51%	3.7%	24 490 €/an	1 715 €/m <sup>2</sup>
La Haye-du-Theil	331	7 km <sup>2</sup>	47 h/km <sup>2</sup>	48.3%	3.3%	23 380 €/an	521 €/m <sup>2</sup>
Malleville-sur-le-Bec	264	7 km <sup>2</sup>	38 h/km <sup>2</sup>	46.6%	3%	21 940 €/an	1 553 €/m <sup>2</sup>

bien-dans-ma-ville.fr



# Vous aimez votre ville ? Notez-la !

Et faites-nous part de vos remarques constructives



Avec

**BIEN** dans  
ma **VILLE** 